

ANEXO I

ZONAS VERDES PRINCIPALES DE LA RED DE BIODIVERSIDAD



PLAN DE FOMENTO Y GESTIÓN
DE LA BIODIVERSIDAD
CIUDAD DE MADRID

ÍNDICE

JARDINES DEL BUEN RETIRO	2	PARQUE FORESTAL M40	113
PARQUE ROMA	5	PARQUE LINEAL DE PALOMERAS	115
QUINTA DE LA FUENTE DEL BERRO	8	PARQUE ESTE DE VALDEBERNARDO	118
PARQUE PINAR DE LA ELIPA	10	PARQUE DE LA CUÑA VERDE DE VICÁLVARO	120
PARQUE DE LA CUÑA VERDE DE O'DONNELL	12	JARDÍN DEL CAPRICHOS DE LA ALAMEDA DE OSUNA	123
PARQUE FORESTAL FUENTE CARRANTONA	15	PARQUE JUAN CARLOS I	126
PARQUE DE SAN BLAS. EL PARAÍSO	18	PARQUE FORESTAL DE VALDEBEBAS	129
PARQUE DE LA QUINTA DE LOS MOLINOS	21	PARQUE DISTRITO C	132
QUINTA DE TORREARIAS	24	PARQUE ARROYO FRESNO	134
PINAR DE BARAJAS	27	PARQUE VALLE DE ENMEDIO	137
PARQUE JUAN PABLO II	29	PARQUE DE GABRIELA MISTRAL	140
PARQUE DE LOS LLANOS	32	PARQUE DE FUENTELARREINA	143
PARQUE DE VILLAROSA — PACO CAÑO	35	PARQUE DE PEÑAGRANDE	145
PARQUE SAN LORENZO	38	PARQUE DE LA RINCONADA	147
PARQUE ALFREDO KRAUS	41	PARQUE CERRO DEL ÁGUILA	150
PARQUE DE DOÑA GUIOMAR	44	PARQUE ARROYOPOZUELO	152
PARQUE HORTALEZA	47	PARQUE DE MADRID RÍO	155
PINAR DE CHAMARTÍN	50	PARQUE LA CORNISA	158
PARQUE NORTE	53	PARQUE CARAMUEL	161
PARQUE DE LA VENTILLA	56	PARQUE DE LA CUÑA VERDE DE LATINA	164
PARQUE DE LA ALCAZABA	58	PARQUE CERRO ALMODÓVAR	167
PARQUE AGUSTÍN RODRÍGUEZ SAHAGÚN	61	PARQUE DE SAN ISIDRO	169
PARQUE HUERTA DEL OBISPO	63	PARQUE FORESTAL DE VILLAVERDE - JULIO ALGUACIL GÓMEZ	172
PARQUE DEHESA DE LA VILLA	66	PARQUE PLATA Y CASTAÑAR	174
PARQUE DE FRANCO RODRÍGUEZ	69	PARQUE DE LA DEHESA BOYAL	177
PARQUE DEL OESTE	72	PARQUE LINEAL MANZANARES SUR	180
PARQUE ATENAS	75	PARQUE DE CERRO DEL TÍO PÍO	182
PARQUE DE LA BOMBILLA	78	PARQUE AZORÍN	185
PARQUE DE LA CASA DE CAMPO	81	PARQUE DEL PAYASO FOFÓ	188
PARQUE ALUCHE	83	PARQUE CAMPO DE LA PALOMA	191
PARQUE DE LAS CRUCES	86	PARQUE DE LA GAVIA	194
PARQUE DE LA VOLATERÍA	89	PARQUE PINAR DE SANTA EUGENIA	197
PARQUE EMPERATRIZ MARÍA DE AUSTRIA	92	PARQUE MIRADOR DE LAS CÁRCAVAS	199
PARQUE DE PRADOLONGO	95	PARQUE DE SANTA ANA	202
PARQUE ENRIQUE TIERNO GALVÁN	98	PARQUE DE ANA TUDOR	205
PARQUE LINEAL DEL MANZANARES	100	PARQUE DE LA VAGUADA	208
PARQUE LA VIÑA	103	PARQUE PINAR DEL REY	211
PARQUE SOTO DE ENTREVÍAS	106	PARQUE DE BERLÍN	214
PARQUE FORESTAL DE ENTREVÍAS	109	PARQUE EL CALERO	217
PARQUE GARRIGUES WALKER	111	PARQUE EVA DUARTE DE PERÓN	220

Jardines del Buen Retiro

Dirección: PLAZA INDEPENDENCIA, 7 28001 MADRID

Distrito: RETIRO

Barrio: LOS JERÓNIMOS



Descripción del espacio

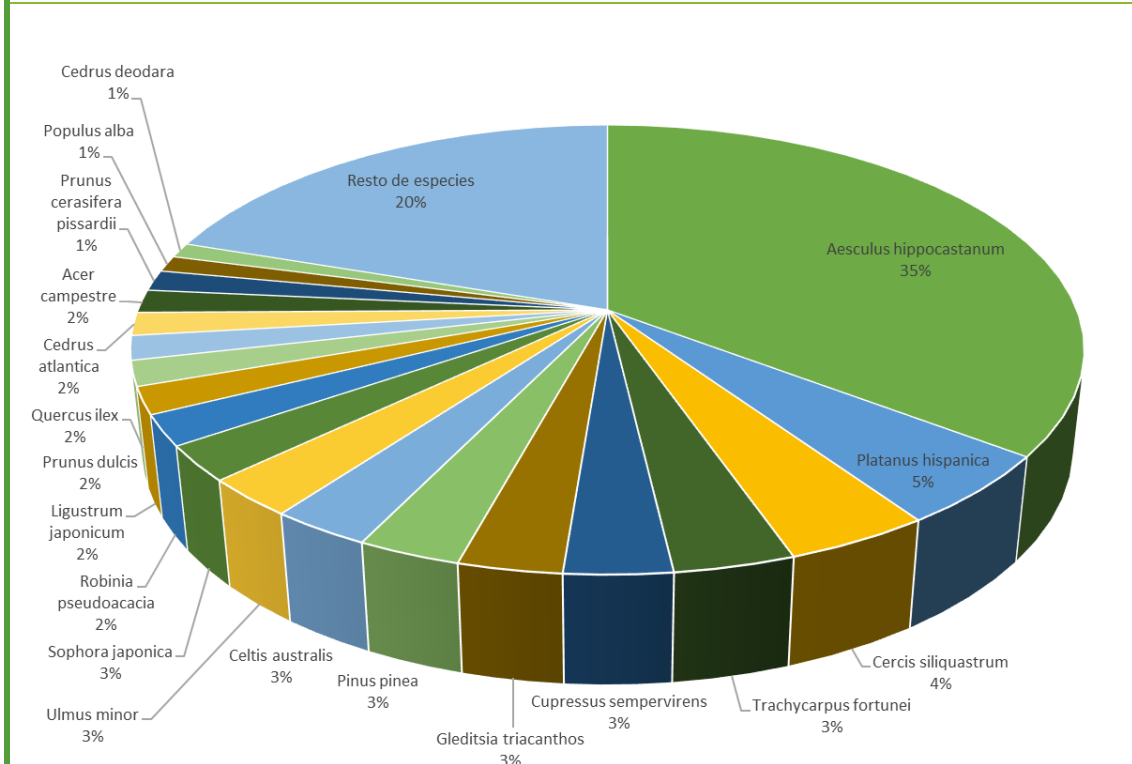
Unidades paisajísticas: Jardín Histórico Artístico creado en el siglo XVII. Es la zona verde más importante del centro urbano, tanto por su extensión como por su riqueza vegetal. Destacan el Parterre de estilo francés; el Estanque Grande, las Rías y Lagos artificiales; el Campo Grande de estilo paisajista donde se ubican los Palacios de Velázquez y Cristal; los jardines de Cecilio Rodríguez caracterizado por sus cipreses recortados, setos de boj y pérgolas y la Rosaleda; los jardines de los Planteles formados por cuadros de bosquetes delimitados por setos y el Bosque del Recuerdo.

Láminas de agua: Cuenta con una lámina de agua.

Vegetación



Estrato arbóreo		
Especie	Unidades	%
<i>Aesculus hippocastanum</i>	6.584	34,42
<i>Platanus hispanica</i>	957	5,00
<i>Cercis siliquastrum</i>	784	4,1
<i>Trachycarpus fortunei</i>	652	3,41
<i>Cupressus sempervirens</i>	581	3,04
<i>Gleditsia triacanthos</i>	561	2,93
<i>Pinus pinea</i>	557	2,91
<i>Celtis australis</i>	543	2,84
<i>Ulmus minor</i>	515	2,69
<i>Sophora japonica</i>	476	2,49
<i>Robinia pseudoacacia</i>	410	2,14
<i>Ligustrum japonicum</i>	362	1,89
<i>Prunus dulcis</i>	337	1,76
<i>Quercus ilex</i>	324	1,69
<i>Cedrus atlantica</i>	309	1,62
<i>Acer campestre</i>	308	1,61
<i>Prunus cerasifera pissardii</i>	277	1,45
<i>Populus alba</i>	216	1,13
<i>Cedrus deodara</i>	199	1,04
Resto de especies	3.697	19,33



**Estrato arbustivo**

No hay datos disponibles para este parque

Macizos arbustivos


Especie	Metros²	%
Pittosporum spp	4.632	32
Nerium oleander	1.447	10
Cotoneaster spp	1.302	9
Otras especies	7.093	49

Parque Roma

Dirección: CALLE JUAN ESPLANDIU, 4 28007 MADRID

Distrito: RETIRO

Barrio: ESTRELLA



Descripción del espacio

Unidades paisajísticas: Parque de grandes dimensiones situado a la orilla de la M-30, idóneo para pasear por sus paseos delimitados por arbolado de grandes dimensiones.

Láminas de agua: Cuenta con una lámina de agua.

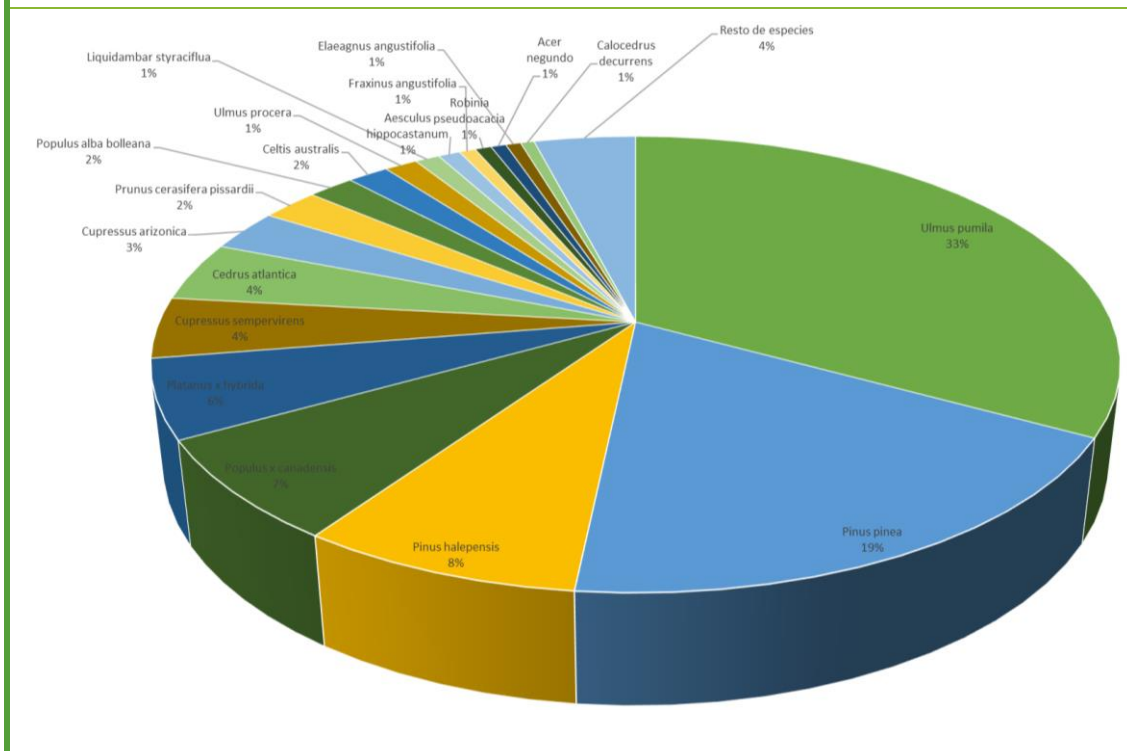
Vegetación

Estrato arbóreo

Especie	Unidades	%
---------	----------	---



Ulmus pumila	603	33
Pinus pinea	342	19
Pinus halepensis	146	8
Populus x canadensis	132	7
Platanus x hybrida	102	6
Cupressus sempervirens	79	4
Cedrus atlantica	77	4
Cupressus arizonica	54	3
Prunus cerasifera pissardii	42	2
Populus alba bolleana	34	2
Celtis australis	30	2
Ulmus procera	24	1
Liquidambar styraciflua	18	1
Aesculus hippocastanum	16	1
Fraxinus angustifolia	12	1
Robinia pseudoacacia	12	1
Acer negundo	11	1
Elaeagnus angustifolia	11	1
Calocedrus decurrens	10	1
Otras especies	74	4



Estrato arbustivo

No hay datos disponibles para este parque

Macizos arbustivos




Especie	Metros ²	%
Pittosporum spp	4.632	32
Nerium oleander	1.447	10
Cotoneaster spp	1.302	9
Otras especies	7.093	49

Quinta de la Fuente del Berro

Dirección: CALLE ENRIQUE D'ALMONTE, 1 28028 MADRID

Distrito: SALAMANCA

Barrio: FUENTE DEL BERRO



Descripción del espacio

Unidades paisajísticas: Jardín histórico del siglo XVII que pasa a ser propiedad municipal en 1954. El jardín de la Quinta de la Fuente del Berro dispone de espléndidos ejemplares arbóreos y arbustivos. Se inscribe dentro de las villas suburbanas de huerta jardín del XVIII y el XIX y su estilo es básicamente paisajista.

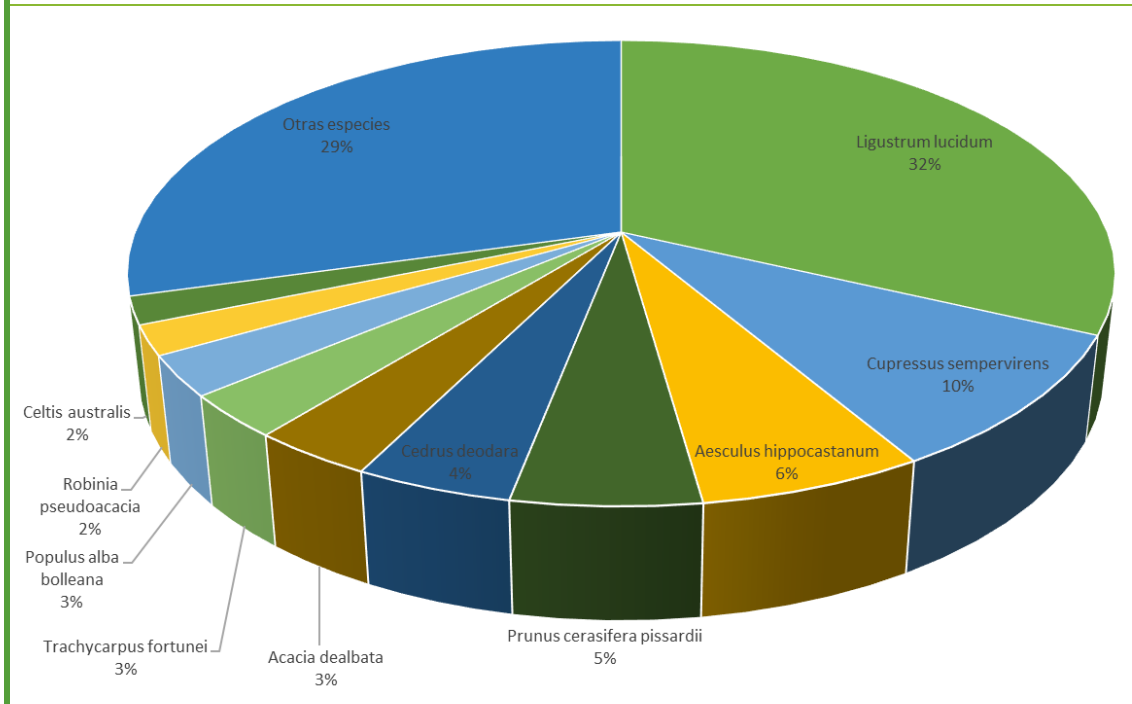
Láminas de agua: Cuenta con lámina de agua.

Vegetación

Estrato arbóreo



Especie	Unidades	%
Ligustrum lucidum	467	32
Cupressus sempervirens	139	10
Aesculus hippocastanum	92	6
Prunus cerasifera pissardii	77	5
Cedrus deodara	64	4
Acacia dealbata	50	3
Trachycarpus fortunei	44	3
Populus alba bolleana	41	3
Robinia pseudoacacia	30	2
Celtis australis	28	2
Otras especies	429	29



Estrato arbustivo

Especie	Metros ²	%
Ligustrum spp		15
Buxus spp		6
Arbutus unedo		4
Otras especies		75

Macizos arbustivos


Especie	Metros ²	%
No hay datos disponibles para este parque		

Parque Pinar de la Elipa

Dirección: CALLE FELIX RODRIGUEZ DE LA FUENTE, 26 28017 MADRID

Distrito: CIUDAD LINEAL

Barrio: VENTAS



Descripción del espacio

Unidades paisajísticas: Gran superficie arbolada atravesada por carril bici y una red de paseos que la convierte en una zona muy utilizada para el paseo.

Láminas de agua: No cuenta con lámina de agua.

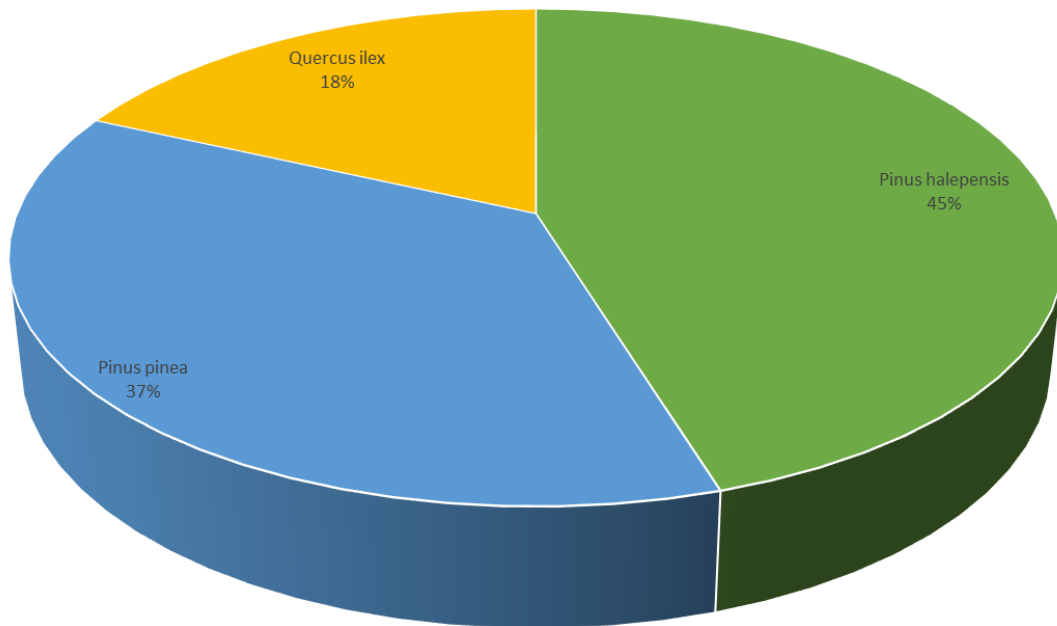
Vegetación

Estrato arbóreo

Especie	Unidades	%
---------	----------	---



Pinus halepensis	3.243	47
Pinus pinea	2.622	38
Quercus ilex	1.305	15



Estrato arbustivo

Especie	Metros ²	%
No hay datos disponibles para este parque		

Macizos arbustivos

Especie	Metros ²	%
No hay datos disponibles para este parque		

Parque de la Cuña Verde de O'Donnell

Dirección: CALLE FUENTE CARRANTONA, 61 28030 MADRID

Distrito: MORATALAZ

Barrio: MARROQUINA



Descripción del espacio

Unidades paisajísticas: Es una de las grandes zonas que han de componer el sistema de espacios libres que integra el modelo urbanístico del Plan General con un sistema de zonas verdes basado en áreas forestales de remate y cuñas de penetración y conexión entre el espacio libre exterior y los parques urbanos. Con las sucesivas fases de consolidación se pretende convertir este espacio en una zona de actividad continua

Láminas de agua: No cuenta con láminas de agua.

Vegetación



Estrato arbóreo		
Especie	Unidades	%
Pinus halepensis	3.614	30
Pinus pinea	2.495	21
Quercus ilex	850	7
Celtis australis	830	7
Cupressocyparis leilandii	442	4
Cedrus deodara	410	3
Quercus robur	389	3
Platanus orientalis	367	3
Prunus cerasifera pissardii	349	3
Quercus suber	235	2
Cupressus sempervirens	191	2
Ulmus pumila	127	1
Malus floribunda	117	1
Quercus rubra	113	1
Ailanthus altissima	103	1
Liquidambar styraciflua	100	1
Quercus sp	97	1
Prunus amygdalus	84	1
Albizia julibrissin	78	1
Robinia pseudoacacia	74	1
Otras especies	862	7

Especie	%
Pinus halepensis	30%
Pinus pinea	21%
Quercus ilex	7%
Quercus robur	3%
Platanus orientalis	3%
Cedrus deodara	3%
Prunus cerasifera pissardii	3%
Quercus suber	2%
Cupressus sempervirens	2%
Ulmus pumila	1%
Malus floribunda	1%
Quercus rubra	1%
Ailanthus altissima	1%
Liquidambar styraciflua	1%
Prunus amygdalus	1%
Albizia julibrissin	1%
Robinia pseudoacacia	1%
Quercus sp	1%
Resto de especies	7%

Estrato arbustivo		
Especie	Metros ²	%




Escallonia spp	31.680	24
Photinea spp	29.040	22
Viburnum spp	26.400	20
Otras especies	44.880	34
Macizos arbustivos		
Especie	Metros²	%
Sin especificar	33.000	100

Parque Forestal Fuente Carrantona

Dirección: CALLE FUENTE CARRANTONA, 38 28030 MADRID

Distrito: MORATALAZ

Barrio: HORCAJO



Descripción del espacio

Unidades paisajísticas: Colindante con la Cuña Verde de O'Donnell, el parque forestal Fuente Carrantona fue creado con el trasplante de numerosos ejemplares arbóreos de otros lugares de la ciudad y cuenta con una superficie de 22,57 hectáreas.

El Parque se estableció en una antigua zona degradada y su recuperación con la replantación de los árboles ha supuesto una importante mejora medioambiental para la zona y el Distrito de Moratalaz.

Láminas de agua: No cuenta con lámina de agua.



Vegetación		
Estrato arbóreo		
Especie	Unidades	%
Pinus spp	377	15
Ulmus spp	377	15
Celtis spp	251	10
Platanus hybrida	201	8
Melia azederach	201	8
Acacia spp	113	4
Ligustrum spp	63	3
Eucalyptus spp	50	2
Otras especies	880	35

Estrato arbustivo		
Especie	Unidades	%
No hay datos disponibles para este parque		

Macizos arbustivos		
Especie	Metros ²	%
Berberis atropurpurea	Sin datos	
Cistus albidus	Sin datos	
Cytisus scoparius luna	Sin datos	
Cytisus scoparius paleta	Sin datos	
Cytisus scoparius andreanus	Sin datos	



Hypericum calycinum	Sin datos
Mahonia aquifolium	Sin datos
Poinciana gilliesii	Sin datos
Syringa vulgaris	Sin datos
Teucrium capitatum	Sin datos
Juniperus chinensis pfitzeriana	Sin datos

Parque de San Blas. El Paraíso

Dirección: AVENIDA ARCENTALES, 4 28037 MADRID

Distrito: SAN BLAS-CANILLEJAS

Barrio: HELLIN



Descripción del espacio

Unidades paisajísticas: Dispone de amplias praderas y arbolado de gran porte que proporciona grandes sombras.

Láminas de agua: Cuenta con lámina de agua.

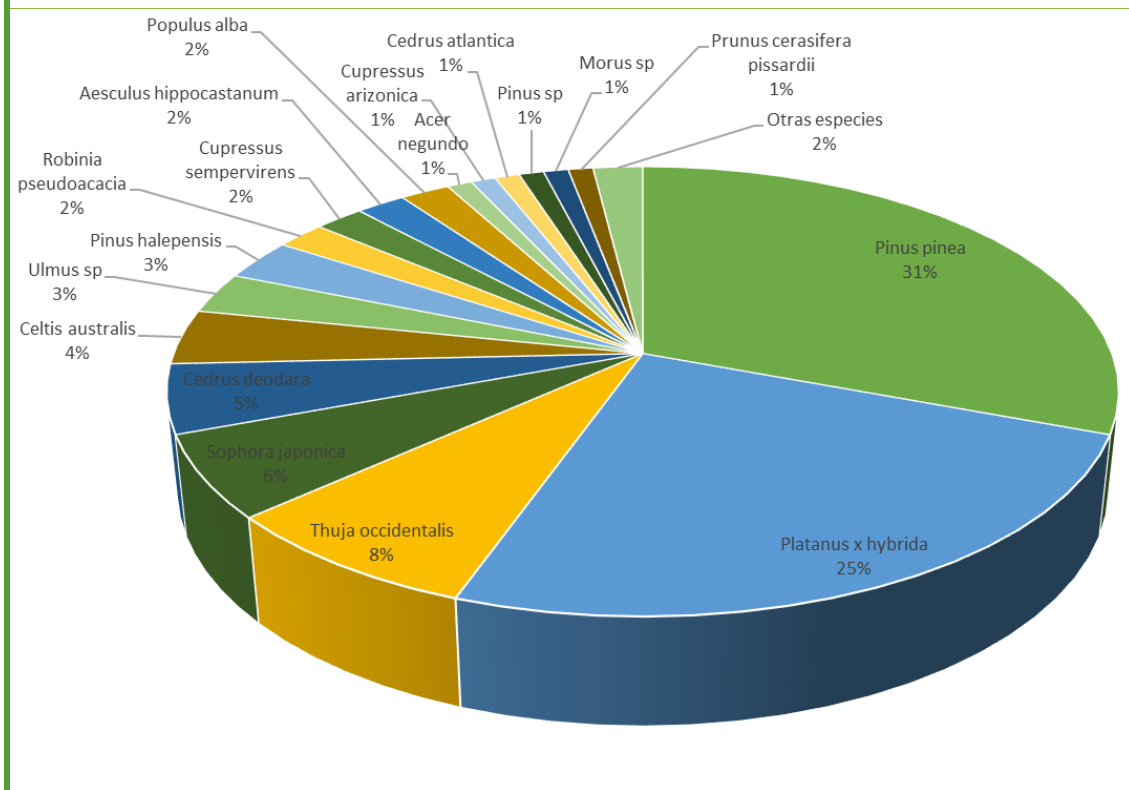
Vegetación

Estrato arbóreo

Especie	Unidades	%
---------	----------	---



Pinus pinea	786	31
Platanus x hybrida	632	25
Thuja occidentalis	209	8
Sophora japonica	143	6
Cedrus deodara	126	5
Celtis australis	100	4
Ulmus sp	84	3
Pinus halepensis	80	3
Robinia pseudoacacia	56	2
Cupressus sempervirens	47	2
Aesculus hippocastanum	42	2
Populus alba	40	2
Acer negundo	38	1
Cupressus arizonica	38	1
Cedrus atlantica	33	1
Pinus sp	19	1
Morus sp	18	1
Prunus cerasifera pissardii	13	1
Otras especies	56	2



Estrato arbustivo

Especie	Unidades	%
Pyracantha coccinea	59	36
Thuja orientalis	26	16



Prunus cerasifera	20	12
Otras especies	59	36
Macizos arbustivos		
Especie	Metros ²	%
Pyracantha coccinea	927	29
Cotoneaster spp	223	7
Cornus spp	192	6
Otras especies	1.854	58

Parque de la Quinta de los Molinos

Dirección: CALLE ALCALA, 527 28027 MADRID

Distrito: SAN BLAS-CANILLEJAS

Barrio: EL SALVADOR



Descripción del espacio

Unidades paisajísticas: El parque incluye grandes extensiones de arbolado, en el que podemos encontrar una gran cantidad de especies (olivos, pinos, eucaliptos), aunque la estrella del parque son los almendros. El parque está dividido en dos zonas claramente diferenciadas: la zona norte con estilo romántico paisajista y la zona sur de carácter agrícola.

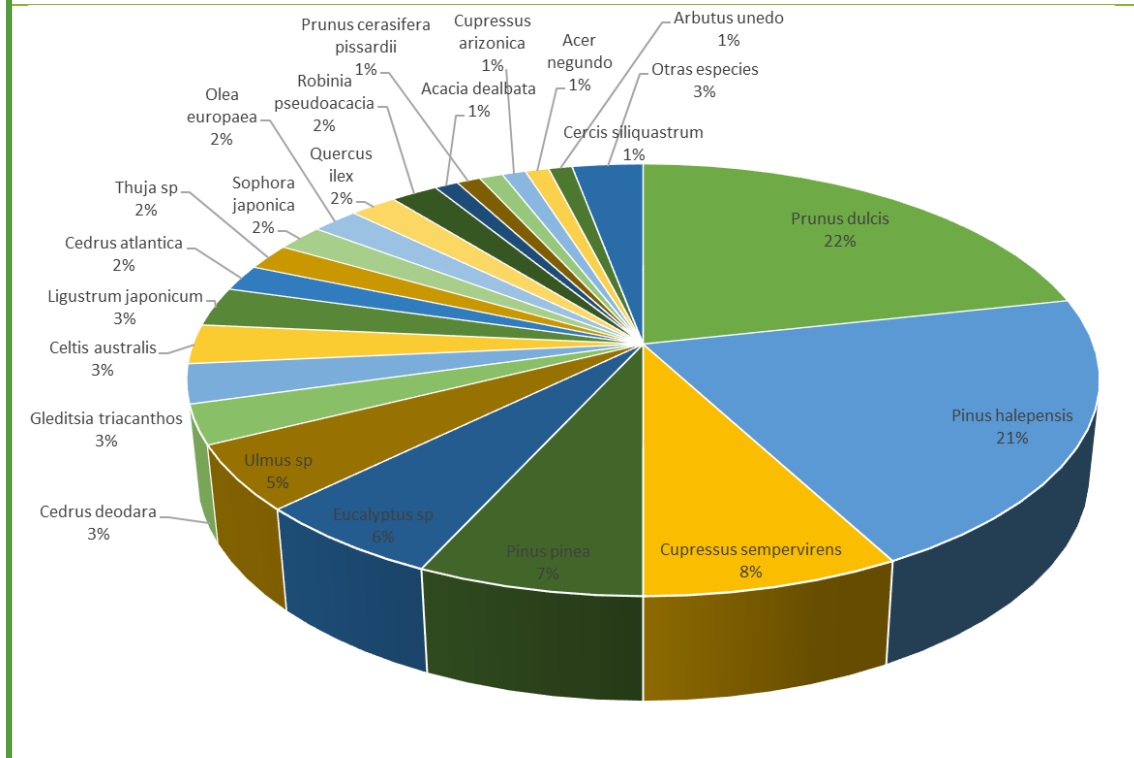
Láminas de agua: Cuenta con lámina de agua.

Vegetación

Estrato arbóreo



Especie	Unidades	%
Prunus dulcis	1.588	22
Pinus halepensis	1.519	21
Cupressus sempervirens	624	8
Pinus pinea	537	7
Eucalyptus sp	474	6
Ulmus sp	362	5
Cedrus deodara	258	3
Gleditsia triacanthos	222	3
Celtis australis	198	3
Ligustrum japonicum	194	3
Cedrus atlantica	141	2
Thuja sp	135	2
Sophora japonica	128	2
Olea europaea	114	2
Quercus ilex	113	2
Robinia pseudoacacia	111	2
Acacia dealbata	91	1
Prunus cerasifera pissardii	78	1
Cercis siliquastrum	72	1
Cupressus arizonica	63	1
Acer negundo	50	1
Arbutus unedo	49	1
Otras especies	253	3






Estrato arbustivo		
Especie	Unidades	%
Rosa sp	19	10
Syringa vulgaris	14	7
Pittosporum spp	8	4
Otras especies	154	79
Macizos arbustivos		
Especie	Metros ²	%
Syringa vulgaris	3.855	10
Iris sp.	2.698	7
Artemisa	1.542	4
Otras especies	30.459	79

Quinta de Torrearías

Dirección: CALLE ALCALA, 551 28027 MADRID

Distrito: SAN BLAS-CANILLEJAS

Barrio: EL SALVADOR



Descripción del espacio

Unidades paisajísticas: La finca de Torre Arias tiene 17 hectáreas de superficie en la que destacan sus impresionantes Jardines donde se pueden encontrar hasta 51 especies diferentes de árboles, algunos excepcionales como una encina con más de 300 años, algunos almendros y pinos y cedros en gran cantidad. Ha pertenecido a la aristocracia madrileña desde el año 1600 hasta la actualidad.

Láminas de agua: No cuenta con lámina de agua.

Vegetación



Estrato arbóreo		
Especie	Unidades	%
Robinia pseudoacacia	293	39
Pinus halepensis	120	16
Celtis occidentalis	70	9
Pinus pinea	68	9
Populus alba	46	6
Populus nigra	42	6
Quercus ilex	42	6
Pinus sp	17	2
Fraxinus sp	11	1
Cedrus deodara	9	1
Fraxinus angustifolia	9	1
Acer pseudoplatanus	8	1
Platanus x hybrida	5	1
Otras especies	8	1

Especie	%
Robinia pseudoacacia	39%
Pinus halepensis	16%
Celtis occidentalis	9%
Pinus pinea	9%
Populus nigra	6%
Populus alba	6%
Quercus ilex	6%
Pinus sp	2%
Fraxinus sp	1%
Cedrus deodara	1%
Fraxinus angustifolia	1%
Acer pseudoplatanus	1%
Platanus x hybrida	1%
Otras especies	1%

Estrato arbustivo		
Especie	Unidades	%
No hay datos disponibles para este parque		

Macizos arbustivos		
Especie	Metros ²	%
No hay datos disponibles para este parque		

Pinar de Barajas

Dirección: AUTOVIA A-2, 700 28027 MADRID

Distrito: HORTALEZA

Barrio: PIOVERA



Descripción del espacio

Unidades paisajísticas: Zona forestal de pinos en su mayoría, de casi 21 hectáreas que se extiende en su parte sur a lo largo de la A-2, en el tramo comprendido entre la C/ Peonías y la C/ Ignacio Sánchez Mejías, y en su parte norte a lo largo de la Avenida Carondelet. Es un bosque dentro de la ciudad.

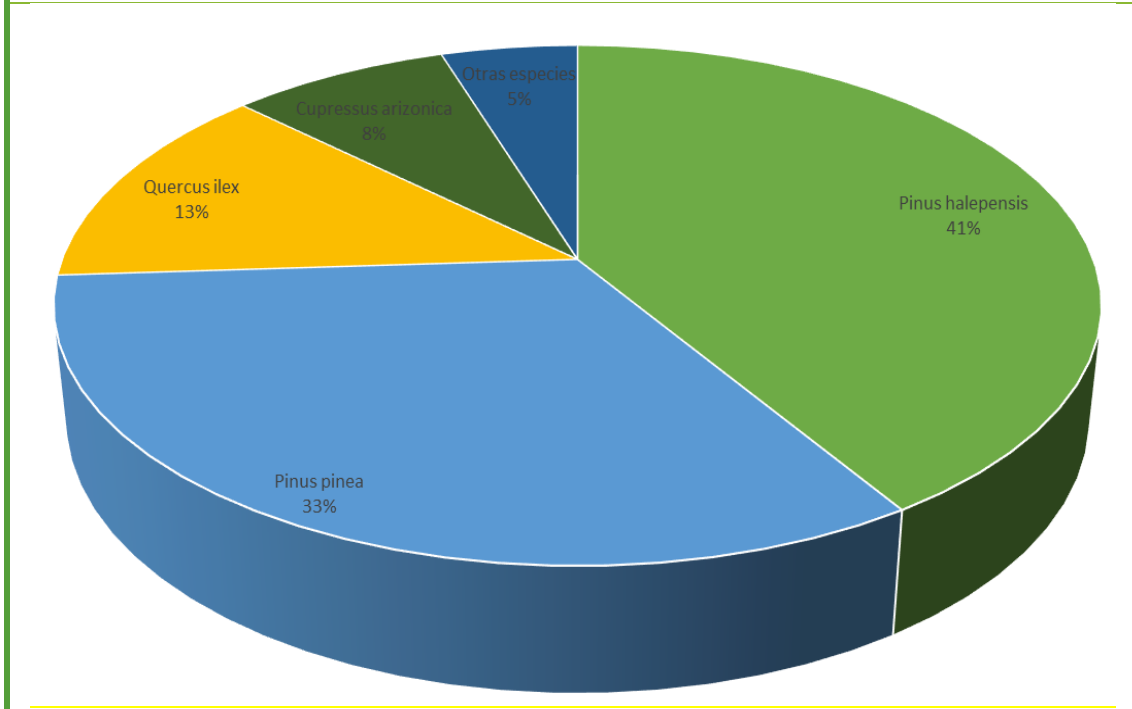
Láminas de agua: No cuenta con lámina de agua.

Vegetación

Estrato arbóreo



Especie	Unidades	%
Pinus halepensis	4.326	41
Pinus pinea	3.480	33
Quercus ilex	1.370	13
Cupressus arizonica	843	8
Otras especies	527	5



Estrato arbustivo

Especie	Unidades	%
---------	----------	---

No hay datos disponibles para este parque

Macizos arbustivos

Especie	Metros ²	%
---------	---------------------	---

No hay datos disponibles para este parque

Parque Juan Pablo II

Dirección: AVENIDA MACHUPICHU, 1 28043 MADRID

Distrito: HORTALEZA

Barrio: PIOVERA



Descripción del espacio

Unidades paisajísticas: El diseño de la zona estancial (Jardín del Sol y el Agua) se articula desde la plaza del reloj de sol, centro y foco de canales, plantaciones y caminos. Acoge y fusiona plantaciones de especies tradicionalmente mediterráneas (olivo, vid y frutales) con otras de la moderna jardinería.

La zona temática (Jardines Mediterráneos) es representativa de la evolución histórica de la jardinería mediterránea. En ella se encuentra el Jardín de Oriente Próximo, el Jardín Medieval, el Jardín Árabe, el Palmeral o el Paraíso. Y, por supuesto, el agua siempre presente, con juegos, ría, canaletas y albercas.



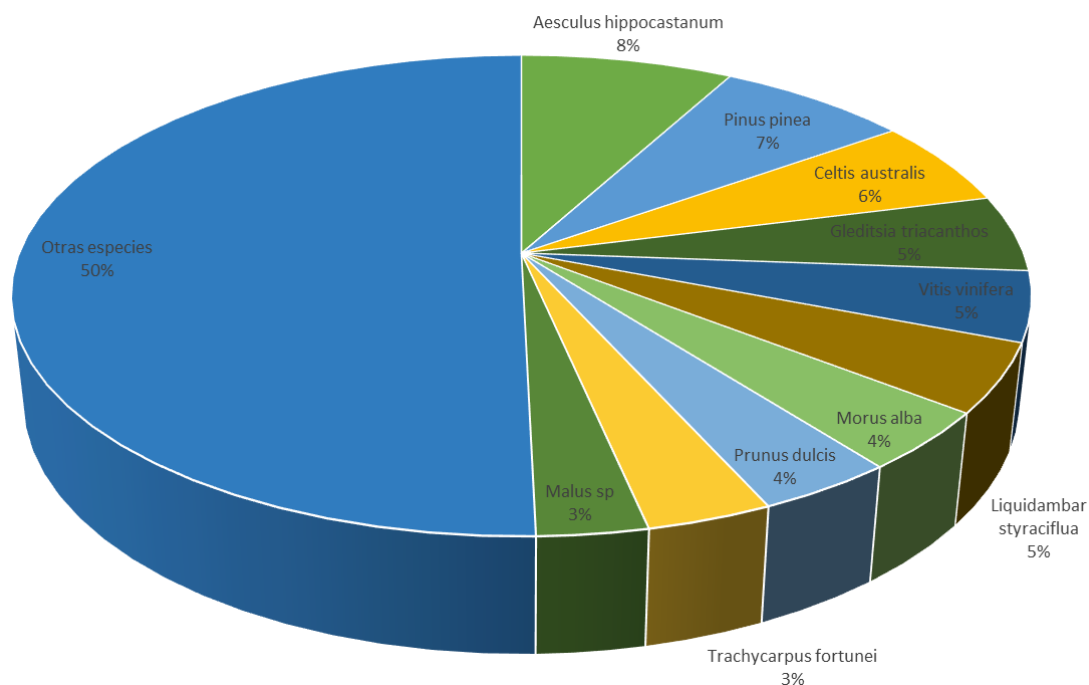
La Zona Deportiva (Fase III) del parque, con una superficie de 2,8 Has. en la que destacan el campo de rugby profesional de hierba artificial y 2 pistas de pádel, además de la lámina ornamental y las zonas ajardinadas.

Láminas de agua: Cuenta con lámina de agua.

Vegetación

Estrato arbóreo

Especie	Unidades	%
<i>Aesculus hippocastanum</i>	136	8
<i>Pinus pinea</i>	123	7
<i>Celtis australis</i>	100	6
<i>Gleditsia triacanthos</i>	88	5
<i>Vitis vinifera</i>	80	5
<i>Liquidambar styraciflua</i>	79	5
<i>Morus alba</i>	68	4
<i>Prunus dulcis</i>	64	4
<i>Trachycarpus fortunei</i>	58	3
<i>Malus sp</i>	51	3
Otras especies	860	50



Estrato arbustivo

Especie	Unidades	%
<i>Arbutus unedo</i>	201	92



Laurus nobilis	9	4
Cupressus macrocarpa	9	4
Macizos arbustivos		
Especie	Metros ²	%
Hypericum	3.600	10
Lavandula angustifolia	2.880	8
Rosmarinus officinalis	1.440	4
Otras especies	28.080	78

Parque de los Llanos

Dirección: CALLE DIONISIO INCA YUPANQUI, 8 28043 MADRID

Distrito: HORTALEZA

Barrio: PIOVERA



Descripción del espacio

Unidades paisajísticas: Consta de anchas avenidas, enmarcadas por alineaciones de pino piñonero y arces. También cuenta con zonas arbustivas y de césped. Además, está dotado de pistas polideportivas y zonas infantiles.

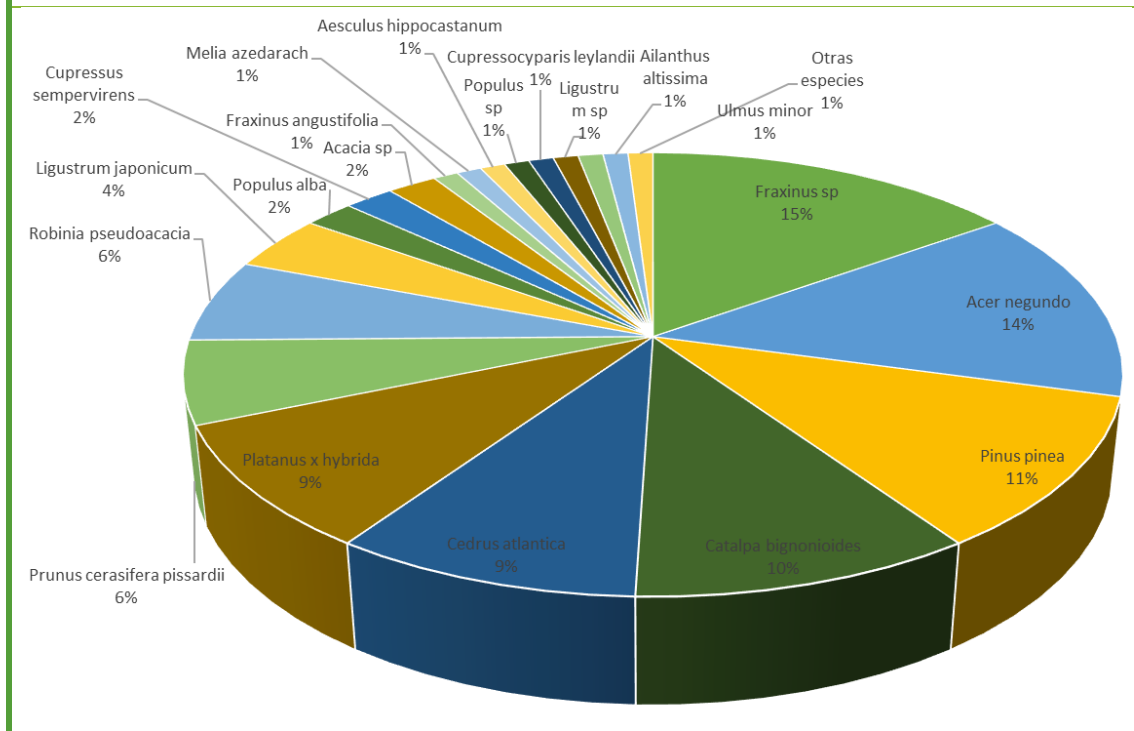
Láminas de agua: No cuenta con lámina de agua.

Vegetación

Estrato arbóreo



Especie	Unidades	%
Fraxinus sp	210	15
Acer negundo	198	14
Pinus pinea	149	11
Catalpa bignonioides	139	10
Cedrus atlantica	125	9
Platanus x hybrida	124	9
Prunus cerasifera pissardii	86	6
Robinia pseudoacacia	80	6
Ligustrum japonicum	53	4
Populus alba	34	2
Cupressus sempervirens	32	2
Acacia sp	27	2
Fraxinus angustifolia	17	1
Melia azedarach	15	1
Aesculus hippocastanum	14	1
Populus sp	13	1
Cupressocyparis leylandii	10	1
Ligustrum sp	10	1
Ulmus minor	10	1
Ailanthus altissima	8	1
Otras especies	15	1



Estrato arbustivo




Especie	Unidades	%
Prunus pisardii	52	26
Photinea fraseri	34	17
Thuja orientalis	34	17
Otras especies	80	40
Macizos arbustivos		
Especie	Metros ²	%
Pyracantha coccinea	689	15
Nerium oleander	643	14
Juniperus horizontalis	459	10
Otras especies	2.802	61

Parque de Villarosa – Paco Caño

Dirección: CALLE ACONCAGUA, 2 28043 MADRID

Distrito: HORTALEZA

Barrio: CANILLAS



Descripción del espacio

Unidades paisajísticas: Ofrece numerosos atractivos entre los que destaca una ría que recorre longitudinalmente la superficie y que puede cruzarse por cualquiera de los nueve puentes. La ría nace en el reloj de sol horizontal de piedra artificial con gnomon de acero y finaliza en el palomar.

A lo largo del parque se pueden observar diversos elementos singulares como la casa derrumbada. Estas ruinas son una alegoría de un edificio bombardeado y en su interior se alza un monumento con una placa con la efigie de Enrique Tierno Galván. Muy próximo se sitúa el templete como homenaje a la tranquilidad.

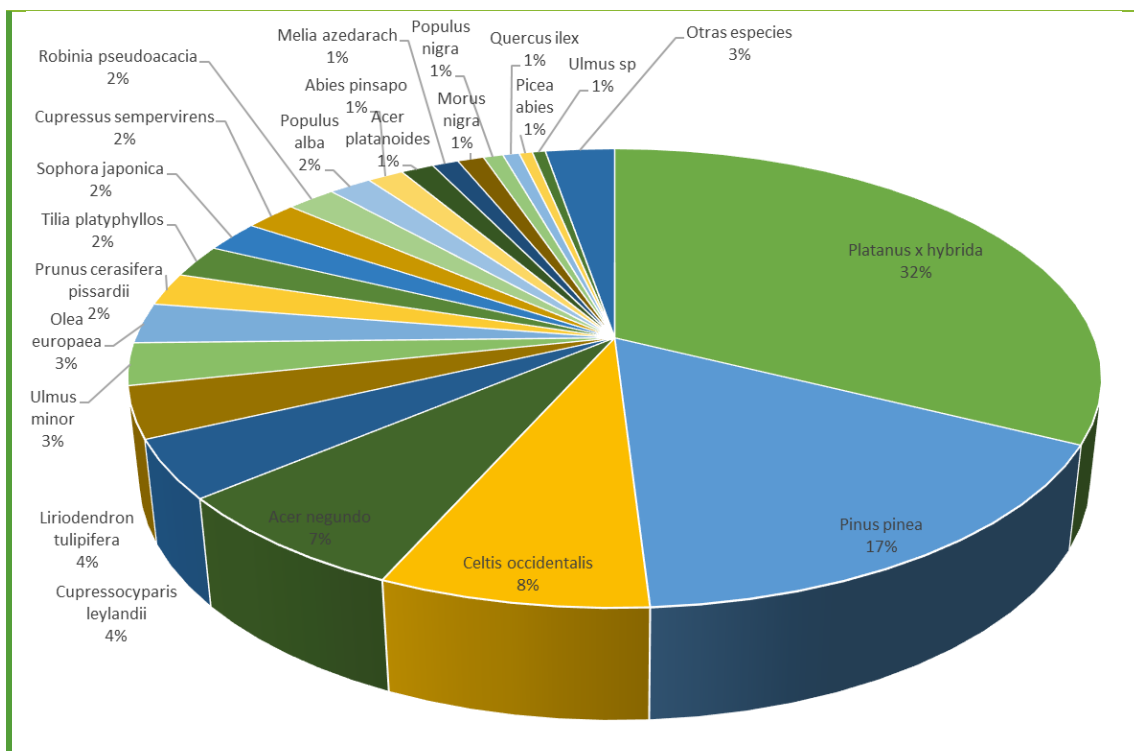


Láminas de agua: Cuenta con lámina de agua

Vegetación

Estrato arbóreo

Especie	Unidades	%
<i>Platanus x hybrida</i>	250	32
<i>Pinus pinea</i>	129	17
<i>Celtis occidentalis</i>	59	8
<i>Acer negundo</i>	56	7
<i>Cupressocyparis leylandii</i>	32	4
<i>Liriodendron tulipifera</i>	28	4
<i>Ulmus minor</i>	23	3
<i>Olea europaea</i>	22	3
<i>Prunus cerasifera pissardii</i>	18	2
<i>Tilia platyphyllos</i>	18	2
<i>Sophora japonica</i>	17	2
<i>Cupressus sempervirens</i>	16	2
<i>Robinia pseudoacacia</i>	15	2
<i>Populus alba</i>	13	2
<i>Abies pinsapo</i>	11	1
<i>Acer platanoides</i>	10	1
<i>Melia azedarach</i>	8	1
<i>Morus nigra</i>	8	1
<i>Populus nigra</i>	6	1
<i>Quercus ilex</i>	5	1
<i>Picea abies</i>	4	1
<i>Ulmus sp</i>	4	1
Otras especies	21	3



Estrato arbustivo

Especie	Unidades	%
Viburnum tinus	6	43
Cistus ladanifer	5	36
Prunus laurocerasus	3	21

Macizos arbustivos


Especie	Metros ²	%
Spartium junceum	1.851	47
Cornus sp	315	8
Lavandula angustifolia	276	7
Otras especies	2.442	62

Parque San Lorenzo

Dirección: CALLE ACONCAGUA 28043 MADRID

Distrito: HORTALEZA

Barrio: CANILLAS



Descripción del espacio

Unidades paisajísticas: cuenta con carril bici y con una vegetación dispersa que enmarca los caminos del espacio. Además, está dotado de pistas polideportivas y zonas infantiles.

Láminas de agua: Cuenta con lámina de agua.

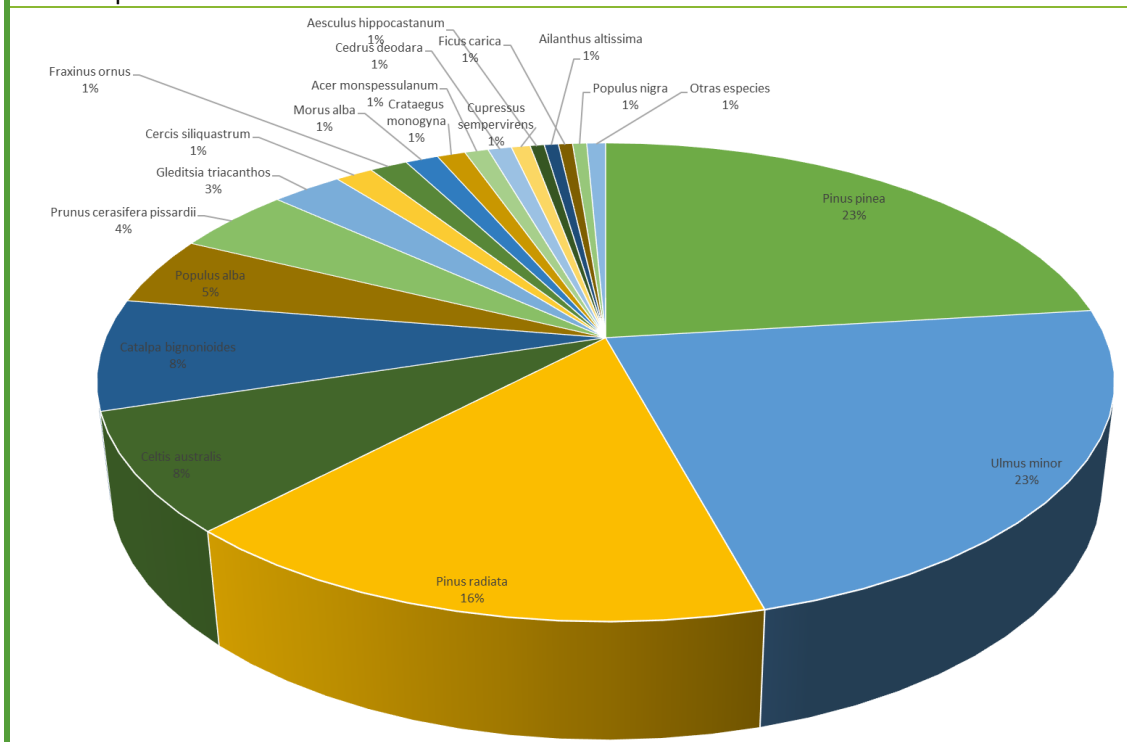
Vegetación

Estrato arbóreo

Especie	Unidades	%
---------	----------	---



Pinus pinea	129	23
Ulmus minor	127	23
Pinus radiata	91	16
Celtis australis	45	8
Catalpa bignonioides	42	8
Populus alba	26	5
Prunus cerasifera pissardii	25	4
Gleditsia triacanthos	15	3
Cercis siliquastrum	8	1
Fraxinus ornus	8	1
Morus alba	7	1
Crataegus monogyna	6	1
Acer monspessulanum	5	1
Cedrus deodara	5	1
Cupressus sempervirens	4	1
Aesculus hippocastanum	3	1
Ailanthus altissima	3	1
Ficus carica	3	1
Populus nigra	3	1
Otras especies	4	1



Estrato arbustivo

Especie	Unidades	%
---------	----------	---

No hay datos disponibles para este parque

Macizos arbustivos




Especie	Metros ²	%
No hay datos disponibles para este parque		

Parque Alfredo Kraus

Dirección: CALLE MAR ADRIATICO, 5 28033 MADRID

Distrito: HORTALEZA

Barrio: PINAR DEL REY



Descripción del espacio

Unidades paisajísticas: Cuenta con una superficie de 3,8 hectáreas, repartida entre zonas ajardinadas (1100 m² de césped y más de 800 árboles), 3 áreas de recreo y grandes avenidas pavimentadas.

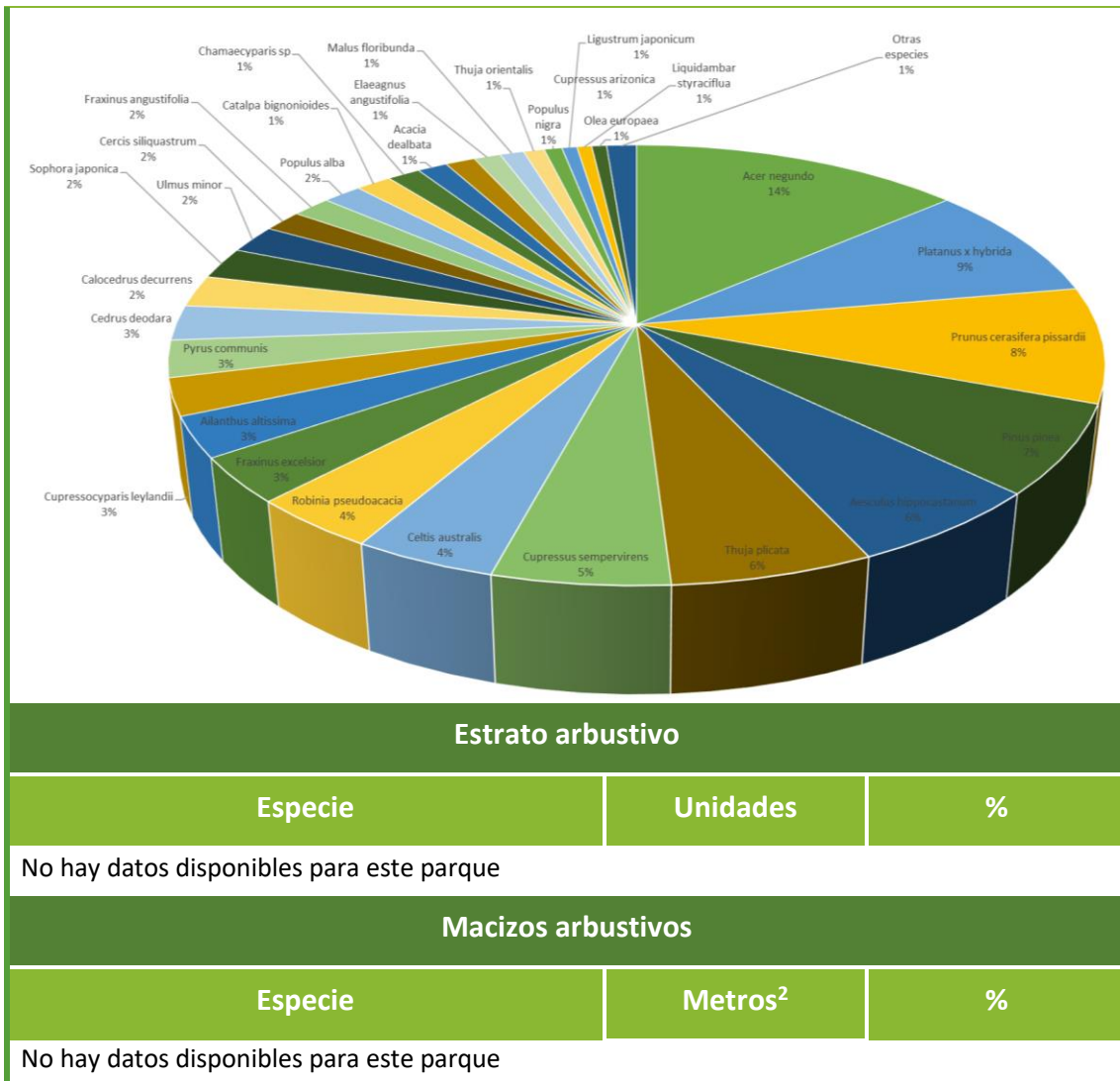
Láminas de agua: No cuenta con lámina de agua.

Vegetación

Estrato arbóreo



Especie	Unidades	%
<i>Acer negundo</i>	111	14
<i>Platanus x hybrida</i>	70	9
<i>Prunus cerasifera pissardii</i>	69	8
<i>Pinus pinea</i>	53	7
<i>Aesculus hippocastanum</i>	48	6
<i>Thuja plicata</i>	48	6
<i>Cupressus sempervirens</i>	42	5
<i>Celtis australis</i>	34	4
<i>Robinia pseudoacacia</i>	31	4
<i>Fraxinus excelsior</i>	27	3
<i>Ailanthus altissima</i>	24	3
<i>Cupressocyparis leylandii</i>	22	3
<i>Pyrus communis</i>	22	3
<i>Cedrus deodara</i>	21	3
<i>Calocedrus decurrens</i>	19	2
<i>Sophora japonica</i>	19	2
<i>Ulmus minor</i>	17	2
<i>Cercis siliquastrum</i>	13	2
<i>Fraxinus angustifolia</i>	13	2
<i>Populus alba</i>	13	2
<i>Catalpa bignonioides</i>	12	1
<i>Chamaecyparis sp</i>	11	1
<i>Acacia dealbata</i>	10	1
<i>Cupressus arizonica</i>	10	1
<i>Elaeagnus angustifolia</i>	9	1
<i>Malus floribunda</i>	8	1
<i>Thuja orientalis</i>	7	1
<i>Populus nigra</i>	6	1
<i>Ligustrum japonicum</i>	5	1
<i>Liquidambar styraciflua</i>	5	1
<i>Olea europaea</i>	5	1
Otras especies	10	1




Parque de Doña Guiomar

Dirección: CARRETERA ESTACION DE HORTALEZA, 7 28033 MADRID

Distrito: HORTALEZA

Barrio: APOSTOL SANTIAGO



Descripción del espacio

Unidades paisajísticas: Parque dispuesto en taludes con pendientes bastante pronunciadas. Lo más emblemático es la fuente con cascada asociada que se sitúa en la zona más representativa del parque, encajando toda la distribución de la superficie alrededor de la misma.

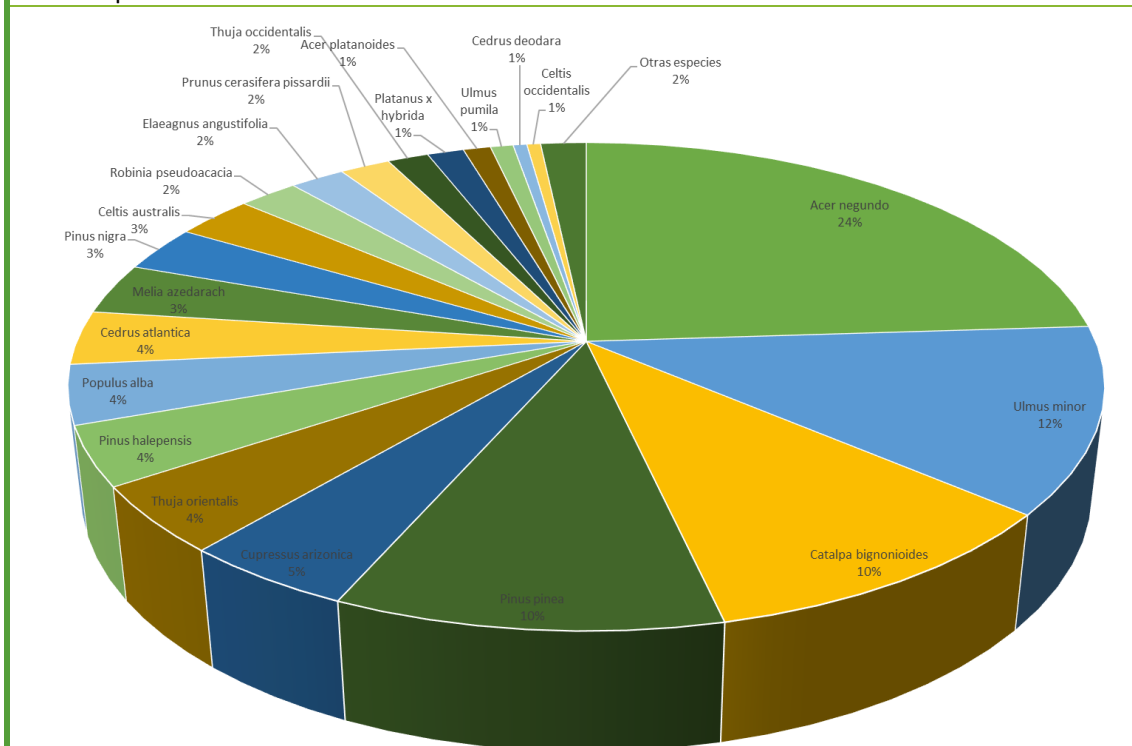
Láminas de agua: Cuenta con lámina de agua.

Vegetación

Estrato arbóreo



Especie	Unidades	%
Acer negundo	141	24
Ulmus minor	72	12
Catalpa bignonioides	60	10
Pinus pinea	60	10
Cupressus arizonica	27	5
Thuja orientalis	26	4
Pinus halepensis	23	4
Populus alba	23	4
Cedrus atlantica	21	4
Melia azedarach	20	3
Pinus nigra	18	3
Celtis australis	17	3
Robinia pseudoacacia	13	2
Elaeagnus angustifolia	12	2
Prunus cerasifera pissardii	11	2
Thuja occidentalis	9	2
Platanus x hybrida	8	1
Acer platanoides	6	1
Ulmus pumila	5	1
Cedrus deodara	3	1
Celtis occidentalis	3	1
Otras especies	10	2



Estrato arbustivo



Especie	Unidades	%
Buddleia davidii	10	45
Pyracantha coccinea	4	18
Prunus laurocerasus	3	14
Otras especies	5	23
Macizos arbustivos		
Especie	Metros ²	%
Tamarix gallica	1.343	16
Pyracantha coccinea	840	10
Rosmarinus	840	10
Otras especies	5.373	64

Parque Hortaleza

Dirección: CARRETERA ESTACION DE HORTALEZA, 18 28033 MADRID

Distrito: HORTALEZA

Barrio: PINAR DEL REY



Descripción del espacio

Unidades paisajísticas: Parque construido en diferentes niveles, con una pista polideportiva en la zona inferior del parque. El carril bici atraviesa este parque, localizándose un área de descanso en el interior del parque, al final de la carretera de acceso a la Estación de Hortaleza.

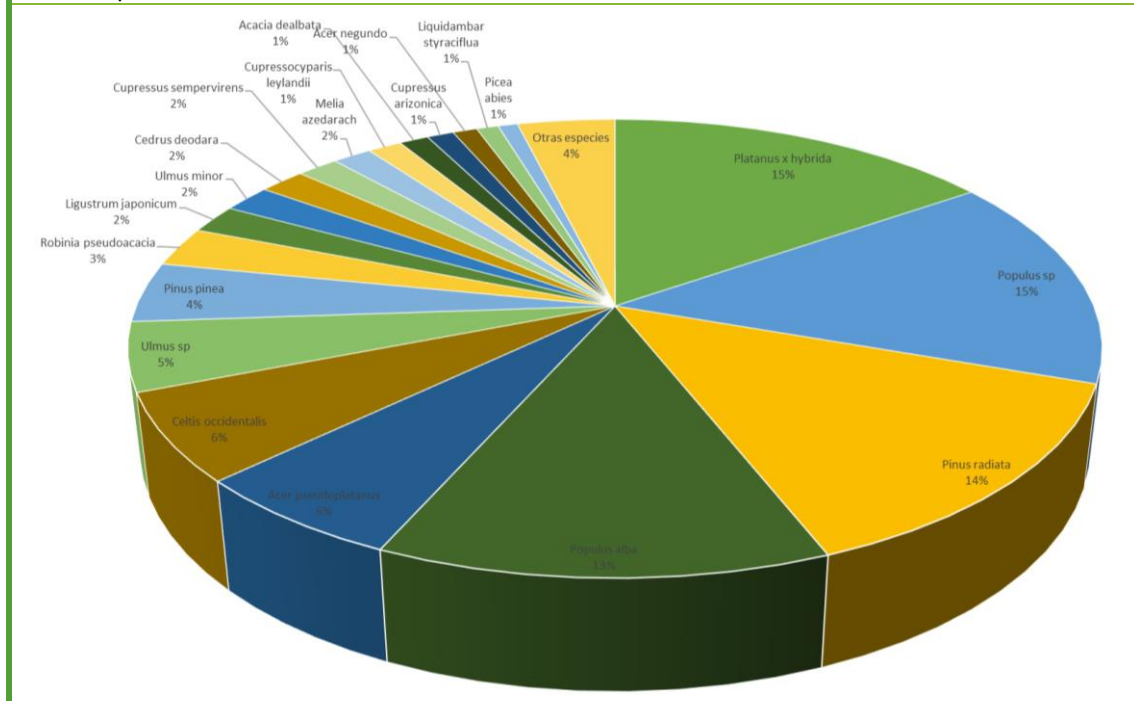
Láminas de agua: No cuenta con lámina de agua.

Vegetación

Estrato arbóreo



Especie	Unidades	%
Platanus x hybrida	159	15
Populus sp	155	15
Pinus radiata	141	14
Populus alba	131	13
Acer pseudoplatanus	64	6
Celtis occidentalis	64	6
Ulmus sp	50	5
Pinus pinea	44	4
Robinia pseudoacacia	29	3
Ligustrum japonicum	21	2
Ulmus minor	20	2
Cedrus deodara	19	2
Cupressus sempervirens	17	2
Melia azedarach	16	2
Cupressocyparis leylandii	14	1
Acacia dealbata	12	1
Cupressus arizonica	11	1
Acer negundo	10	1
Liquidambar styraciflua	9	1
Picea abies	8	1
Otras especies	40	4



Estrato arbustivo

Especie	Unidades	%
Thuja plicata	7	35




Thuja orientalis	5	25
Forsythia spp	4	20
Otras especies	4	20
Macizos arbustivos		
Especie	Metros ²	%
Nerium oleander	512	21
Juniperus horizontalis	439	18
Pyracantha coccinea	390	16
Otras especies	1.098	45

Pinar de Chamartín

Dirección: CALLE CALERUEGA 112 28033 MADRID

Distrito: CHAMARTIN

Barrio: CASTILLA



Descripción del espacio

Unidades paisajísticas: Parque con diferentes especies vegetales distribuidas de forma discontinua. También cuenta con zonas arbustivas y de césped. Además, está dotado de zonas infantiles.

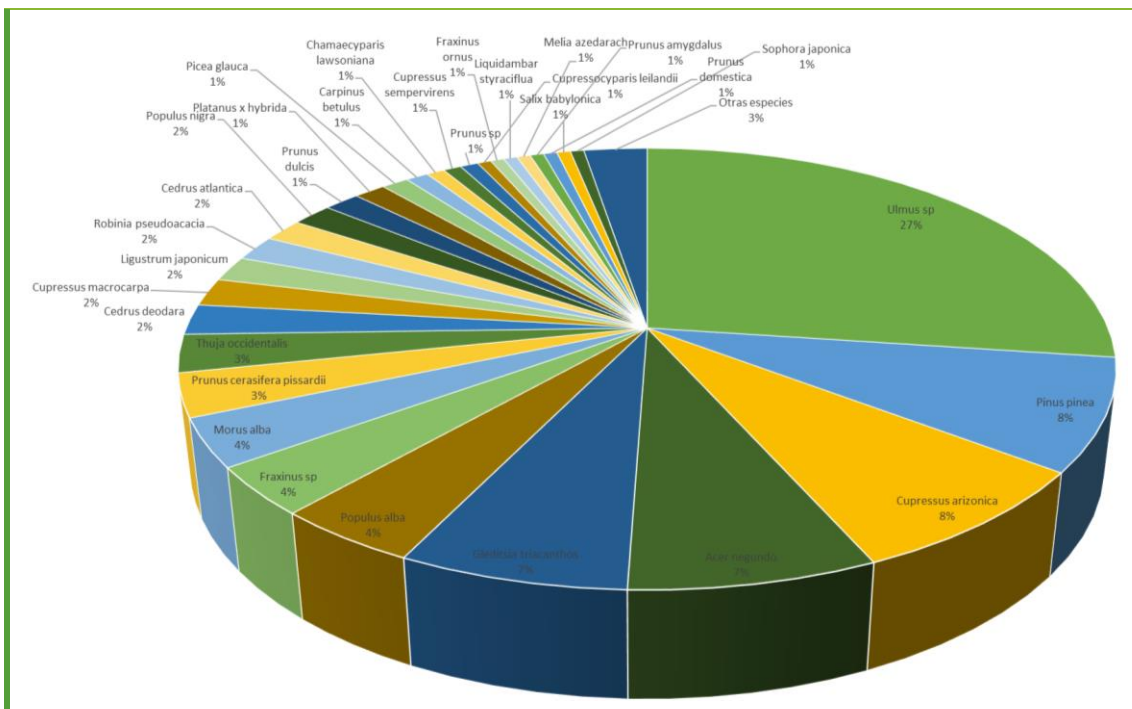
Láminas de agua: No cuenta con lámina de agua.

Vegetación

Estrato arbóreo



Especie	Unidades	%
Ulmus sp	146	27
Pinus pinea	44	8
Cupressus arizonica	43	8
Acer negundo	39	7
Gleditsia triacanthos	36	7
Populus alba	23	4
Fraxinus sp	19	4
Morus alba	19	4
Prunus cerasifera pissardii	17	3
Thuja occidentalis	15	3
Cedrus deodara	12	2
Cupressus macrocarpa	11	2
Ligustrum japonicum	10	2
Robinia pseudoacacia	10	2
Cedrus atlantica	9	2
Populus nigra	9	2
Prunus dulcis	8	1
Platanus x hybrida	7	1
Picea glauca	6	1
Carpinus betulus	5	1
Chamaecyparis lawsoniana	4	1
Cupressus sempervirens	4	1
Prunus sp	4	1
Cupressocyparis leilandii	3	1
Fraxinus ornus	3	1
Liquidambar styraciflua	3	1
Melia azedarach	3	1
Prunus amygdalus	3	1
Prunus domestica	3	1
Salix babylonica	3	1
Sophora japonica	3	1
Otras especies	14	3



Estrato arbustivo

Especie	Unidades	%
Photinia spp	8	40
Cotoneaster spp	4	20
Viburnum tinus	3	15
Otras especies	5	25

Macizos arbustivos

Especie	Metros ²	%
Pyracantha coccinea	939	59
Nerium oleander	350	22
Juniperus horizontalis	159	10
Otras especies	143	9

Parque Norte

Dirección: CALLE ARZOBISPO MORCILLO, 7 28029 MADRID

Distrito: FUENCARRAL-EL PARDO

Barrio: LA PAZ



Descripción del espacio

Unidades paisajísticas: Zona verde de gran extensión, con zona de pinar. Arbolado maduro que ofrece gran cantidad de sombra en las áreas de descanso y zonas infantiles

Láminas de agua: Cuenta con lámina de agua.

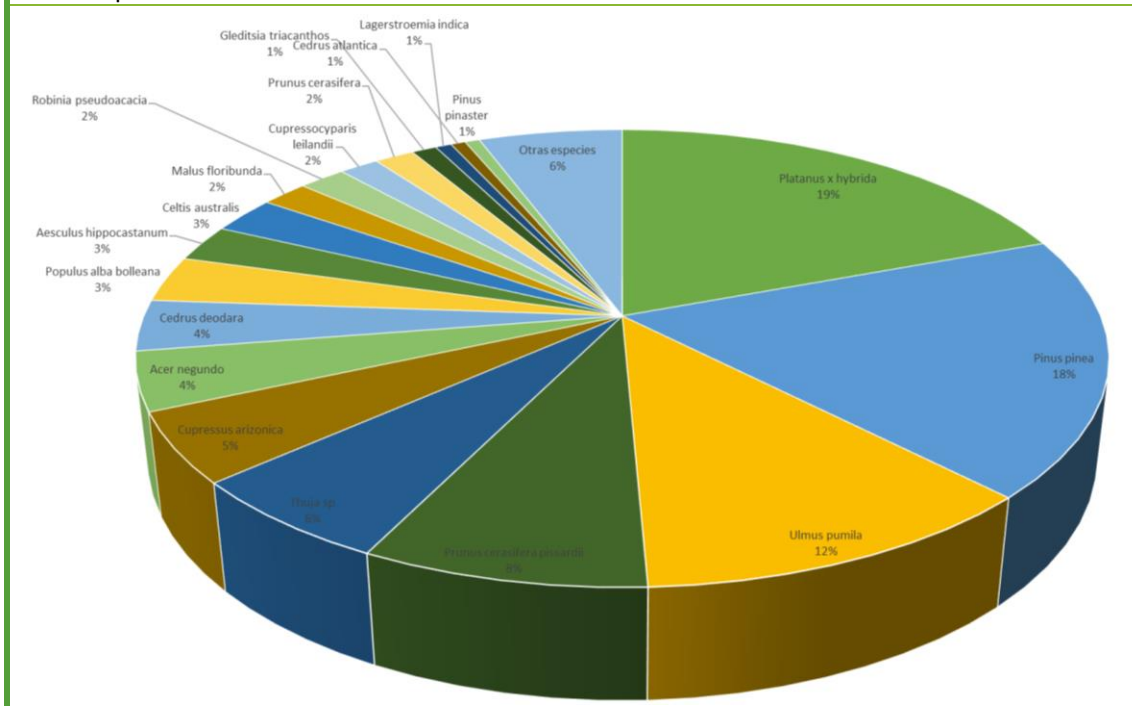
Vegetación

Estrato arbóreo

Especie	Unidades	%
---------	----------	---



Platanus x hybrida	332	19
Pinus pinea	315	18
Ulmus pumila	200	12
Prunus cerasifera pissardii	138	8
Thuja sp	105	6
Cupressus arizonica	85	5
Acer negundo	71	4
Cedrus deodara	62	4
Populus alba bolleana	56	3
Aesculus hippocastanum	45	3
Celtis australis	45	3
Malus floribunda	32	2
Robinia pseudoacacia	32	2
Cupressocyparis leilandii	27	2
Prunus cerasifera	27	2
Gleditsia triacanthos	17	1
Lagerstroemia indica	11	1
Cedrus atlantica	10	1
Pinus pinaster	10	1
Otras especies	98	6



Estrato arbustivo

Especie	Unidades	%
Prunus laurocerasus	31	25
Phormium tenax	24	20
Cottoneaster sp	20	16
Otras especies	48	39



Macizos arbustivos		
Especie	Metros ²	%
Jasminum sp	659	9
Pyracantha coccinea	2.930	40
Rubus ulmifolius	586	8
Otras especies	3.149	43

Parque de La Ventilla

Dirección: CALLE ARZOBISPO MORCILLO, 7 28029 MADRID

Distrito: FUENCARRAL-EL PARDO

Barrio: LA PAZ



Descripción del espacio

Unidades paisajísticas: Zona de pinar. Cuenta con zonas de entrenamiento deportivo, zonas infantiles, área canina, así como zonas para hacer picnic, etc.

Láminas de agua: No cuenta con lámina de agua.

Vegetación

Estrato arbóreo

Especie	Unidades	%
---------	----------	---



No hay datos disponibles para este parque		
Estrato arbustivo		
Especie	Unidades	%
No hay datos disponibles para este parque		
Macizos arbustivos		
Especie	Metros²	%
No hay datos disponibles para este parque		



Parque de la Alcazaba

Dirección: CALLE RIBADAVIA, 45 28029 MADRID

Distrito: FUENCARRAL-EL PARDO

Barrio: EL PILAR



Descripción del espacio

Unidades paisajísticas: Consta de anchas avenidas, enmarcadas por árboles maduros. También cuenta con zonas arbustivas y de césped.

Láminas de agua: No cuenta con lámina de agua.

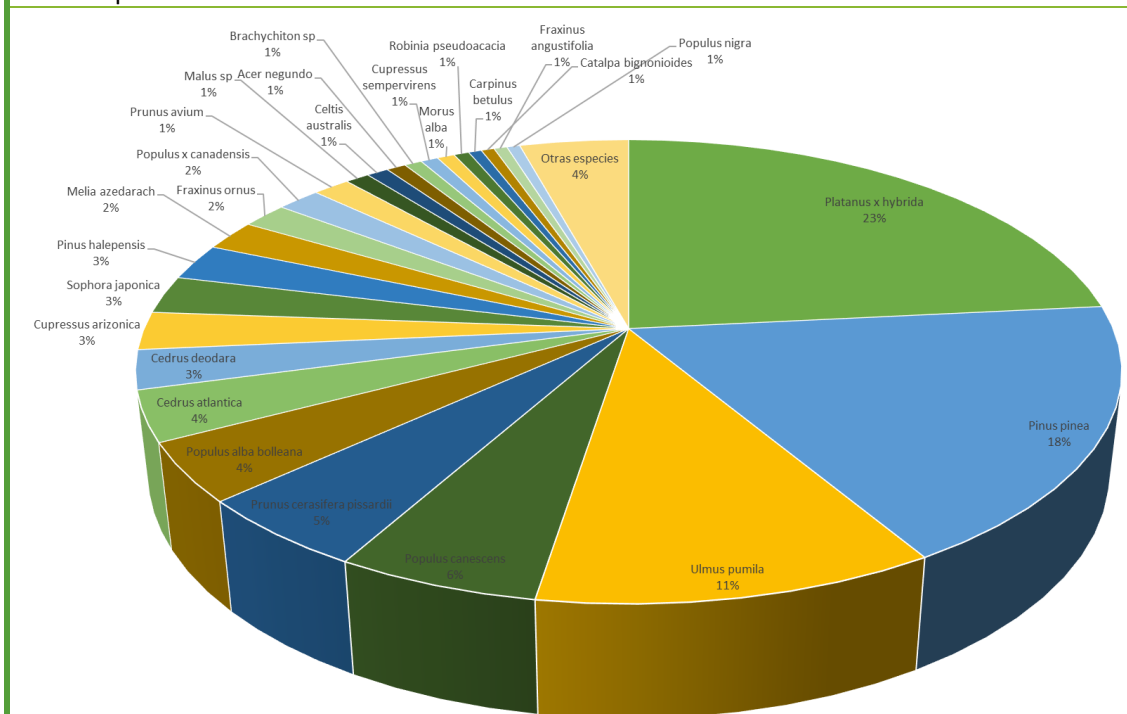
Vegetación

Estrato arbóreo

Especie	Unidades	%
---------	----------	---



Platanus x hybrida	274	23
Pinus pinea	211	18
Ulmus pumila	130	11
Populus canescens	66	6
Prunus cerasifera pissardii	59	5
Populus alba bolleana	48	4
Cedrus atlantica	41	4
Cedrus deodara	32	3
Cupressus arizonica	31	3
Sophora japonica	31	3
Pinus halepensis	30	3
Melia azedarach	25	2
Fraxinus ornus	21	2
Populus x canadensis	20	2
Prunus avium	17	1
Malus sp	11	1
Celtis australis	10	1
Acer negundo	9	1
Brachychiton sp	8	1
Cupressus sempervirens	8	1
Morus alba	8	1
Robinia pseudoacacia	7	1
Carpinus betulus	6	1
Catalpa bignonioides	6	1
Fraxinus angustifolia	6	1
Populus nigra	6	1
Otras especies	50	4





Estrato arbustivo		
Especie	Unidades	%
Nerium oleander	10	20
Hybiscus syriacus	5	10
Forsythia intermedia	5	10
Otras especies	31	60
Macizos arbustivos		
Especie	Metros ²	%
Nerium oleander	2.459	29
Berberis vulgaris	1.611	19
Pittosporum sp	1.187	14
Otras especies	3.222	38



Parque Agustín Rodríguez Sahagún

Dirección: PASEO DIRECCION, 301 28029 MADRID

Distrito: TETUAN

Barrio: VALDEACEDERAS

Descripción del espacio

Unidades paisajísticas: Está compuesto principalmente por praderas y una gran variedad de especies arbóreas, tanto frondosas como coníferas.

Láminas de agua: No cuenta con lámina de agua.

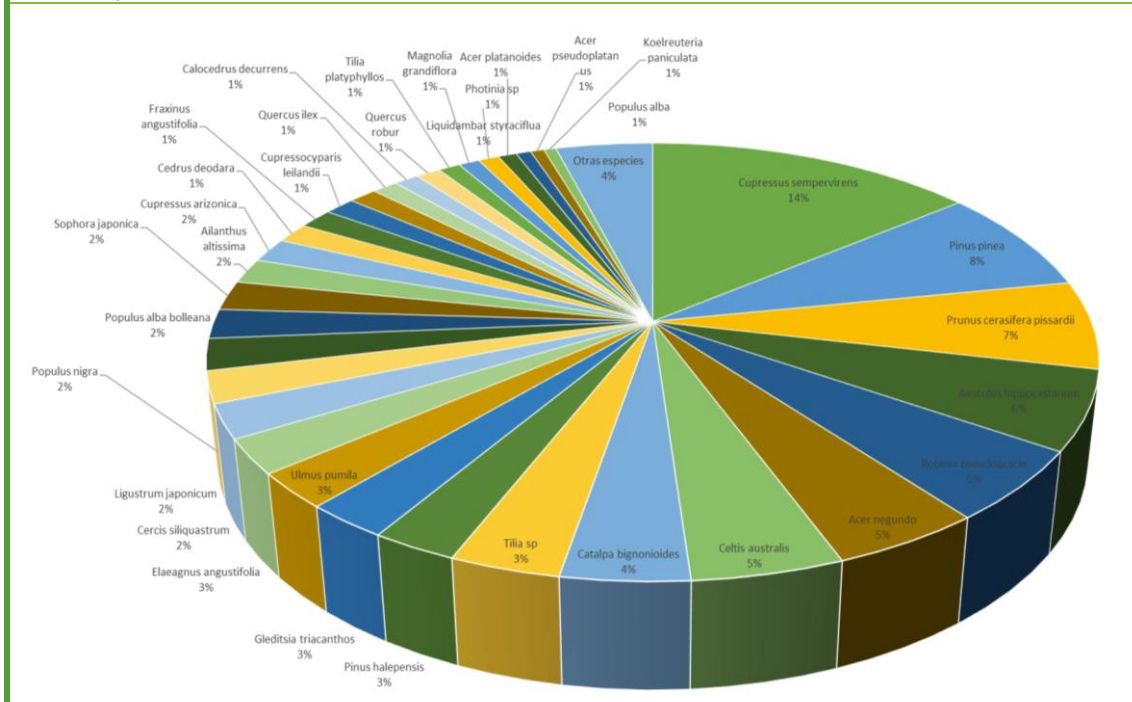
Vegetación

Estrato arbóreo

Especie	Unidades	%
<i>Cupressus sempervirens</i>	268	14
<i>Pinus pinea</i>	146	8
<i>Prunus cerasifera pissardii</i>	123	7
<i>Aesculus hippocastanum</i>	110	6
<i>Robinia pseudoacacia</i>	98	5
<i>Acer negundo</i>	88	5
<i>Celtis australis</i>	88	5
<i>Catalpa bignonioides</i>	74	4
<i>Tilia sp</i>	64	3
<i>Pinus halepensis</i>	50	3
<i>Gleditsia triacanthos</i>	49	3
<i>Ulmus pumila</i>	49	3
<i>Elaeagnus angustifolia</i>	48	3
<i>Cercis siliquastrum</i>	47	2
<i>Ligustrum japonicum</i>	44	2
<i>Populus nigra</i>	44	2
<i>Populus alba bolleana</i>	41	2
<i>Sophora japonica</i>	41	2
<i>Ailanthus altissima</i>	35	2
<i>Cupressus arizonica</i>	34	2
<i>Cedrus deodara</i>	28	1
<i>Fraxinus angustifolia</i>	28	1
<i>Cupressocyparis leilandii</i>	25	1
<i>Liquidambar styraciflua</i>	23	1
<i>Quercus ilex</i>	21	1
<i>Calocedrus decurrens</i>	20	1
<i>Quercus robur</i>	20	1



Tilia platyphyllos	18	1
Magnolia grandiflora	17	1
Photinia sp	17	1
Acer platanoides	15	1
Populus alba	12	1
Acer pseudoplatanus	11	1
Koelreuteria paniculata	10	1
Otras especies	79	4



Estrato arbustivo

Especie	Unidades	%
Wisteria floribunda	28	39
Prunus laurocerasus	16	22
Arbutus unedo	5	7
Otras especies	23	32

Macizos arbustivos

Especie	Metros ²	%
Hedera hélix	925	8
Juniperus sp	809	7
Arbutus unedo	694	6
Otras especies	9.132	79

Parque Huerta del Obispo

Dirección: CALLE PALOMARES 34, 301 28021 MADRID

Distrito: VILLAVERDE

Barrio: SAN ANDRÉS



Descripción del espacio

Unidades paisajísticas: En el distrito de Villaverde se encuentra este jardín ubicado entre taludes cubiertos de césped y el Instituto Celestino Mutis.

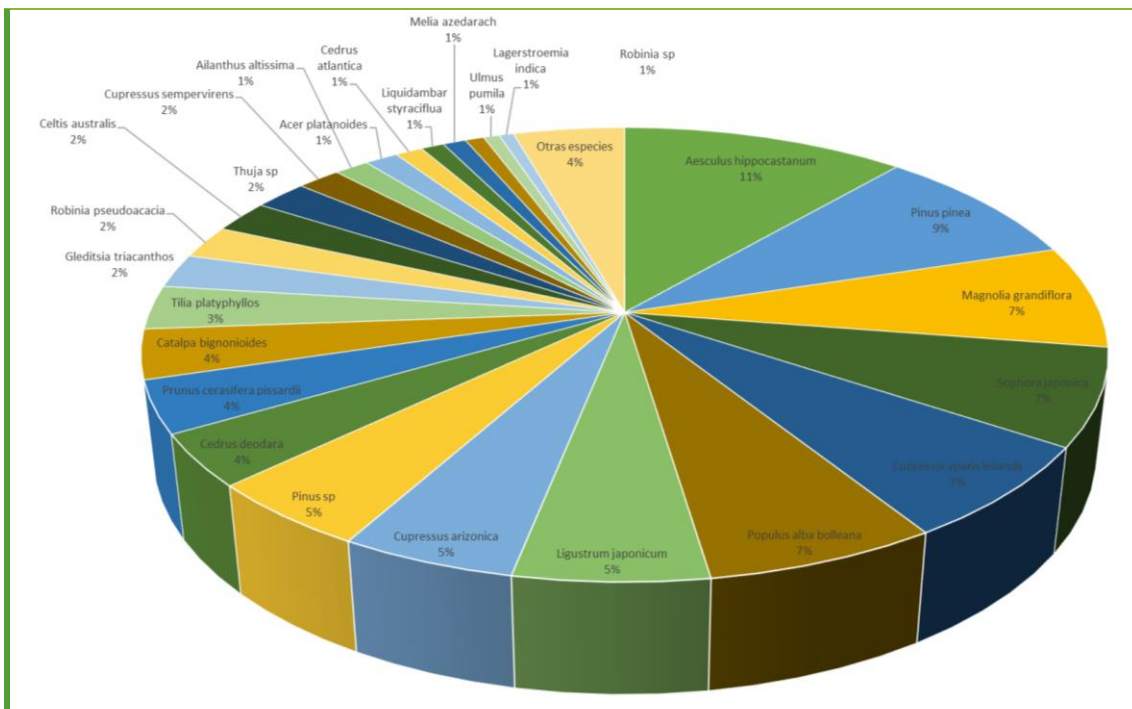
A lo largo del paseo que recorre el parque se reparten zonas estanciales, pistas deportivas y zonas infantiles, todas ellas bajo un frondoso dosel arbóreo.

La pradera de césped rompe su continuidad por la presencia de macizos arbustivos de especies que, por su diversidad, generan interesantes contrastes estacionales.

Láminas de agua: No cuenta con lámina de agua.



Vegetación		
Estrato arbóreo		
Especie	Unidades	%
<i>Aesculus hippocastanum</i>	196	11
<i>Pinus pinea</i>	152	9
<i>Magnolia grandiflora</i>	127	7
<i>Sophora japonica</i>	119	7
<i>Cupressocyparis leilandii</i>	116	7
<i>Populus alba bolleana</i>	114	7
<i>Ligustrum japonicum</i>	95	5
<i>Cupressus arizonica</i>	86	5
<i>Pinus sp</i>	83	5
<i>Cedrus deodara</i>	64	4
<i>Prunus cerasifera pissardii</i>	64	4
<i>Catalpa bignonioides</i>	61	4
<i>Tilia platyphyllos</i>	54	3
<i>Gleditsia triacanthos</i>	42	2
<i>Robinia pseudoacacia</i>	41	2
<i>Celtis australis</i>	40	2
<i>Thuja sp</i>	37	2
<i>Cupressus sempervirens</i>	30	2
<i>Ailanthus altissima</i>	24	1
<i>Acer platanoides</i>	23	1
<i>Cedrus atlantica</i>	19	1
<i>Liquidambar styraciflua</i>	16	1
<i>Melia azedarach</i>	16	1
<i>Robinia sp</i>	13	1
<i>Ulmus pumila</i>	11	1
<i>Lagerstroemia indica</i>	10	1
Otras especies	77	4



Estrato arbustivo

Especie	Unidades	%
Cottoneaster sp	19	16
Euonymus sp	16	13
Tamarix gallica	14	12
Otras especies	71	59

Macizos arbustivos

Especie	Metros ²	%
Berberis sp	158	23
Photinea fraseri	103	15
Pyracantha sp	62	9
Otras especies	364	53

Parque Dehesa de la Villa

Dirección: CARRETERA DEHESA DE LA VILLA, 1 28040 MADRID

Distrito: MONCLOA-ARAVACA

Barrio: CIUDAD UNIVERSITARIA



Descripción del espacio

Unidades paisajísticas: Repoblación con pinos, principalmente piñoneros y carrascos, actualmente los más comunes del parque. También hay almendros, sobre todo amargos, y acacias, habituales sobre todo cerca de la calle Francos Rodríguez.

En las vaguadas húmedas aparecen chopos, fresnos y olmos. En las zonas ajardinadas se encuentran cedros y ciruelos de Pissardi. El sustrato arbustivo está principalmente compuesto por jaras, retamas, romero y zarzamoras, entre otras.



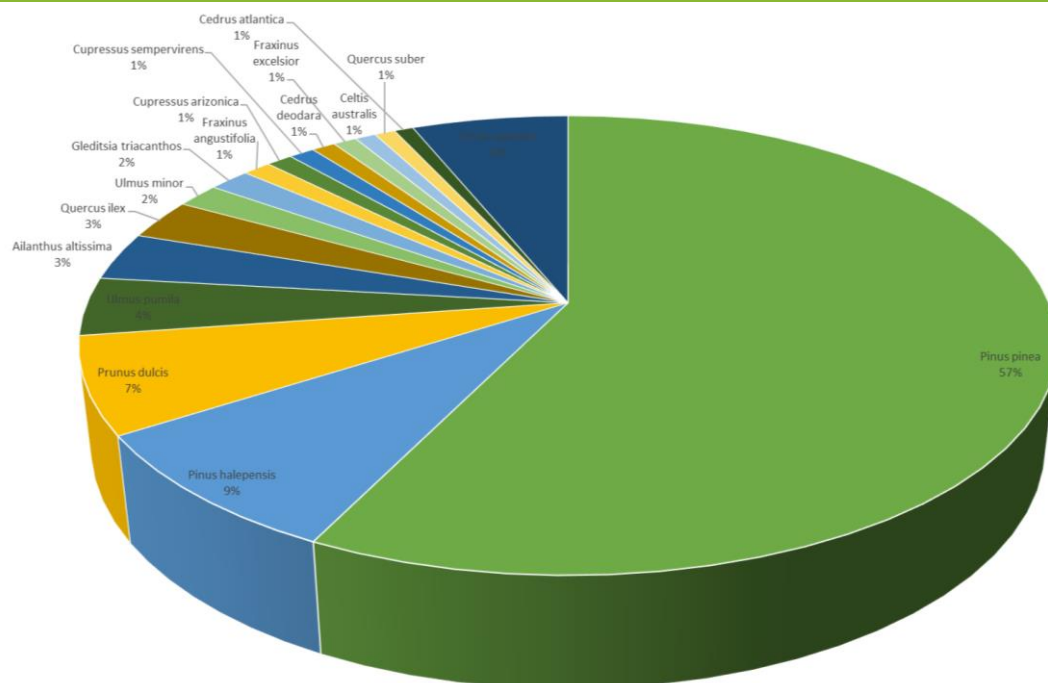
La Dehesa de la Villa tiene una importante variedad de avifauna; se han avistado en ella más de 70 especies de aves, lo que la convierte en una joya dentro de todos los parques de Madrid. Los vecinos y usuarios la perciben como un auténtico bosque dentro de la ciudad.

Láminas de agua: No cuenta con lámina de agua.

Vegetación

Estrato arbóreo

Especie	Unidades	%
Pinus pinea	5.159	57
Pinus halepensis	778	9
Prunus dulcis	612	7
Ulmus pumila	370	4
Ailanthus altissima	306	3
Quercus ilex	258	3
Ulmus minor	155	2
Gleditsia triacanthos	147	2
Fraxinus angustifolia	100	1
Cupressus arizonica	93	1
Cupressus sempervirens	91	1
Cedrus deodara	84	1
Fraxinus excelsior	84	1
Celtis australis	74	1
Quercus suber	73	1
Cedrus atlantica	68	1
Otras especies	556	7





Estrato arbustivo		
Especie	Unidades	%
Spiraea arguta	58	12
Nerium oleander	43	9
Thuya sp	43	9
Otras especies	337	70
Macizos arbustivos		
Especie	Metros ²	%
Cistus laurifolius	1.758	10
Rosmarinus officinalis	1.582	9
Cistus ladanifer	1.231	7
Otras especies	13.010	74

Parque de Francos Rodríguez

Dirección: AVENIDA DOCTOR FEDERICO RUBIO Y GALI, 63 28040 MADRID

Distrito: MONCLOA-ARAVACA

Barrio: CIUDAD UNIVERSITARIA



Descripción del espacio

Unidades paisajísticas: Una ría divide la zona verde de este parque en dos secciones. Está dotado de zonas infantiles en el paseo de las Moreras y de praderas.

Láminas de agua: No cuenta con lámina de agua.

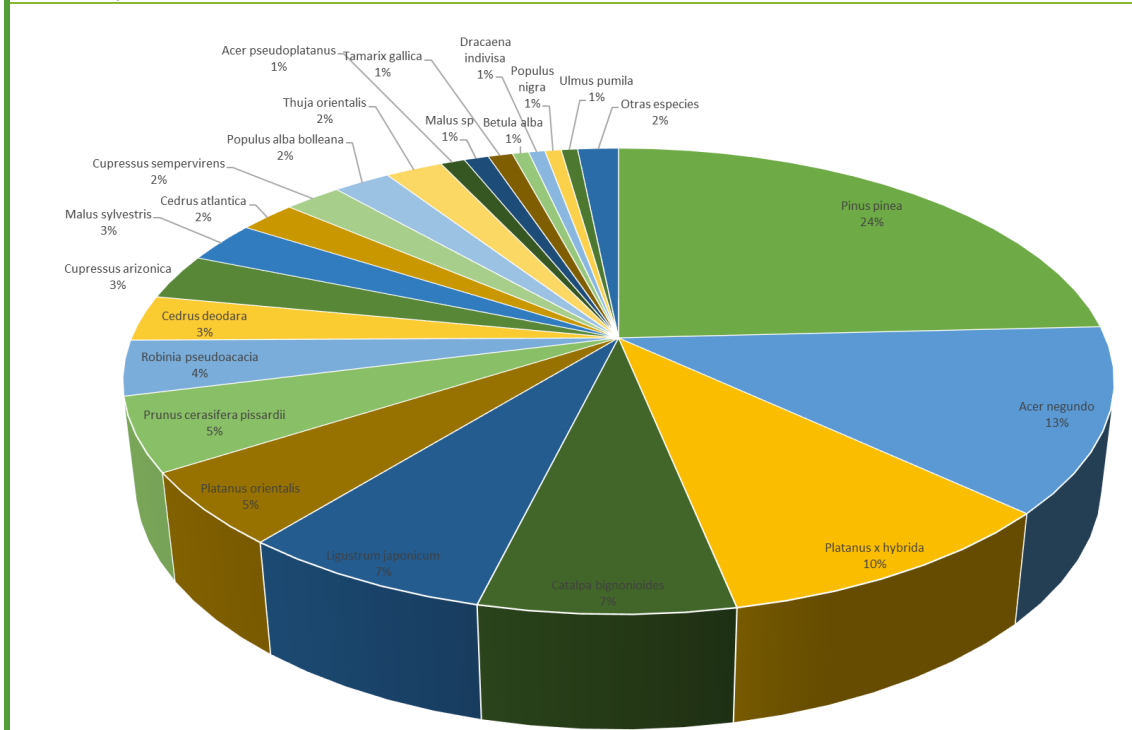
Vegetación

Estrato arbóreo

Especie	Unidades	%
---------	----------	---



Pinus pinea	76	24
Acer negundo	40	13
Platanus x hybrida	31	10
Catalpa bignonioides	22	7
Ligustrum japonicum	22	7
Platanus orientalis	16	5
Prunus cerasifera pissardii	16	5
Robinia pseudoacacia	12	4
Cedrus deodara	10	3
Cupressus arizonica	10	3
Malus sylvestris	9	3
Cedrus atlantica	7	2
Cupressus sempervirens	7	2
Populus alba bolleana	7	2
Thuja orientalis	7	2
Acer pseudoplatanus	3	1
Malus sp	3	1
Tamarix gallica	3	1
Betula alba	2	1
Dracaena indivisa	2	1
Populus nigra	2	1
Ulmus pumila	2	1
Otras especies	5	2



Estrato arbustivo

Especie	Unidades	%
---------	----------	---



Berberis sp	6	40
Cotoneaster horizontalis	4	27
Cotoneaster sp	5	30
Otras especies	1	3
Macizos arbustivos		
Especie	Metros ²	%
Cotoneaster sp	410	20
Mahonia aquifolium	328	16
Juniperus sp	246	12
Otras especies	1.067	52

Parque del Oeste

Dirección: PASEO MORET, 2 28008 MADRID

Distrito: MONCLOA-ARAVACA

Barrio: CASA DE CAMPO



Descripción del espacio

Unidades paisajísticas: Especial relevancia muestra la zona norte y más antigua del parque, donde se acentúa su carácter paisajista, discurriendo en su interior una ría artificial de unos 600 m de longitud.

Existe una gran variedad de especies vegetales, destacando la singular población de coníferas, en contraste con el desarrollo estacional de las frondosas.

De especial mención es la presencia en esta zona de un cedro, "el Abuelo" (*Cedrus atlántica*), catalogado como árbol singular, dos ejemplares de *Sophora* "péndula", un majestuoso ginkgo, las choperas de *Populus nigra* y las plantaciones en el borde la ría de *Corylus*, *Cornus*, etc. Al final del paseo de Plátanos, que discurre a lo largo de esta zona, se pueden contemplar diversas



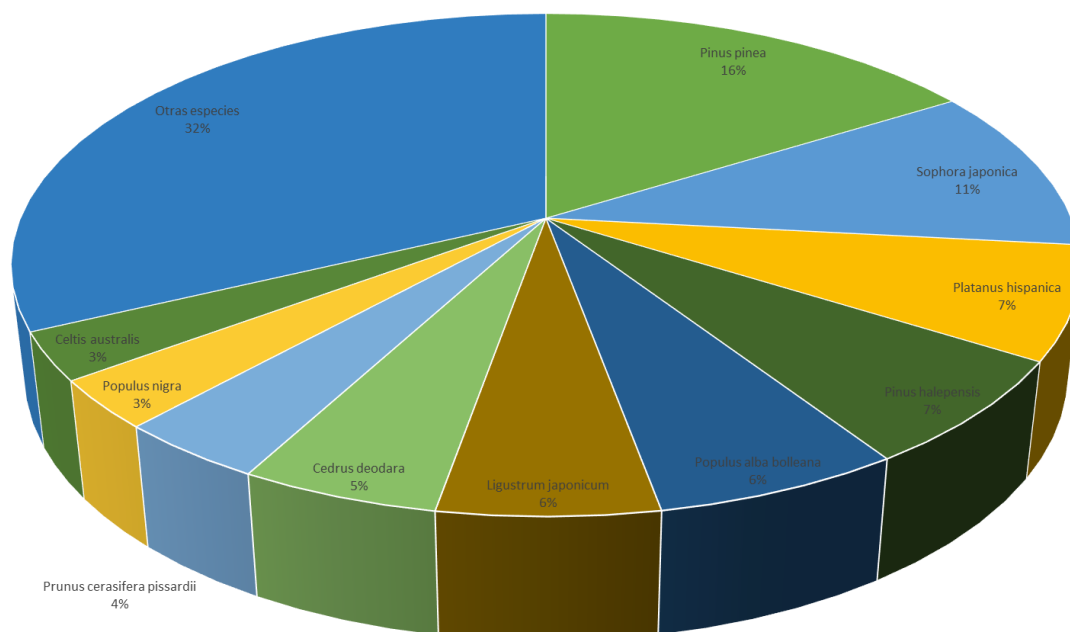
especies de aves en el Centro de Avifauna, tales como Tarro canelo, Herrerillo común, Carbonero común, Gorrión molinero, Mirlo común, etc.

Láminas de agua: Cuenta con lámina de agua.

Vegetación

Estrato arbóreo

Especie	Unidades	%
<i>Pinus pinea</i>	1.595	16
<i>Sophora japonica</i>	1.047	11
<i>Platanus hispanica</i>	716	7
<i>Pinus halepensis</i>	675	7
<i>Populus alba bolleana</i>	628	6
<i>Ligustrum japonicum</i>	557	6
<i>Cedrus deodara</i>	504	5
<i>Prunus cerasifera pissardii</i>	383	4
<i>Populus nigra</i>	308	3
<i>Celtis australis</i>	303	3
Otras especies	3.175	32



Estrato arbustivo

Especie	Unidades	%
<i>Hibiscus siriacus</i>	169	15
<i>Syringa vulgaris</i>	68	6
<i>Viburnum tinus</i>	56	5



Otras especies	835	74
Macizos arbustivos		
Especie	Metros ²	%
Philadelphus coronarius	2.967	9
Syringa vulgaris	2.637	8
Spiraea x vanhouttei	2.307	7
Otras especies	25.051	76

Parque Atenas

Dirección: CALLE SEGOVIA, 28 28005 MADRID

Distrito: CENTRO

Barrio: PALACIO



Descripción del espacio

Unidades paisajísticas: Uno de los parques más amplios del distrito Centro, con un papel fundamental dentro de la ciudad debido a la gran diversidad de flora y fauna. Cuenta con zonas recreativas y deportivas.

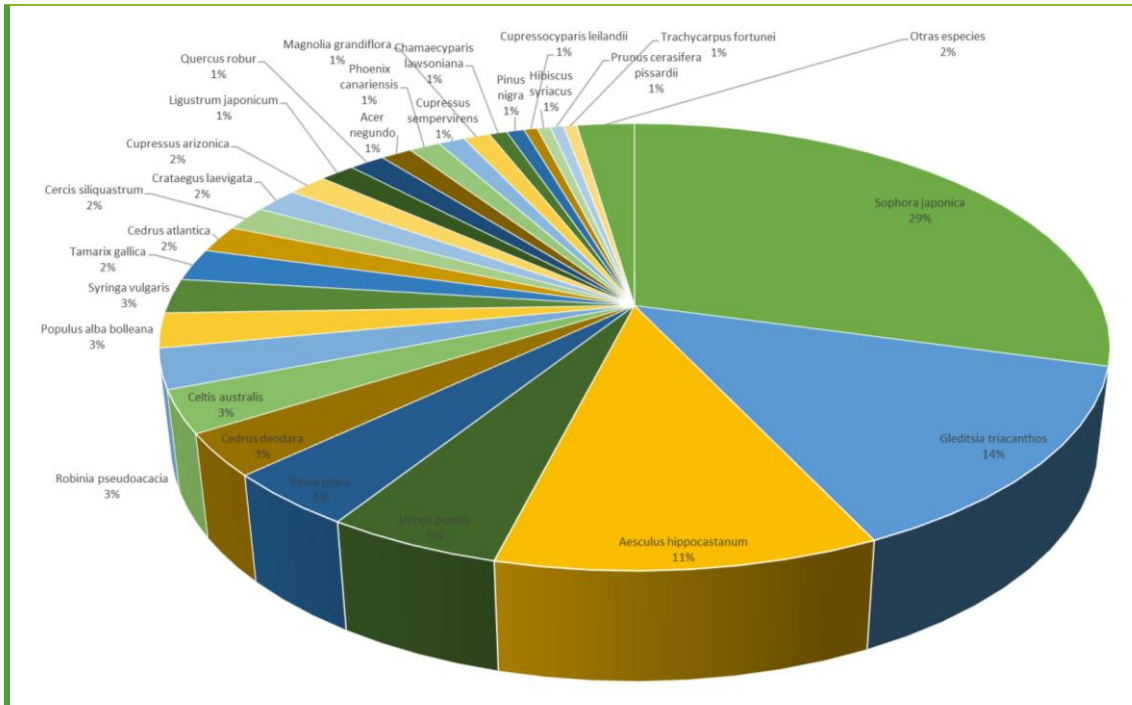
Láminas de agua: Cuenta con lámina de agua.

Vegetación

Estrato arbóreo



Especie	Unidades	%
<i>Sophora japonica</i>	163	29
<i>Gleditsia triacanthos</i>	76	14
<i>Aesculus hippocastanum</i>	61	11
<i>Ulmus pumila</i>	28	5
<i>Pinus pinea</i>	22	4
<i>Cedrus deodara</i>	17	3
<i>Celtis australis</i>	17	3
<i>Robinia pseudoacacia</i>	16	3
<i>Populus alba bolleana</i>	14	1
<i>Syringa vulgaris</i>	14	3
<i>Tamarix gallica</i>	13	3
<i>Cedrus atlantica</i>	11	2
<i>Cercis siliquastrum</i>	10	2
<i>Crataegus laevigata</i>	10	2
<i>Cupressus arizonica</i>	9	2
<i>Ligustrum japonicum</i>	8	2
<i>Quercus robur</i>	8	1
<i>Acer negundo</i>	7	1
<i>Phoenix canariensis</i>	7	1
<i>Cupressus sempervirens</i>	6	1
<i>Magnolia grandiflora</i>	6	1
<i>Chamaecyparis lawsoniana</i>	4	1
<i>Pinus nigra</i>	4	1
<i>Cupressocyparis leilandii</i>	3	1
<i>Hibiscus syriacus</i>	3	1
<i>Prunus cerasifera pissardii</i>	3	1
<i>Trachycarpus fortunei</i>	3	1
Otras especies	13	2



Estrato arbustivo

Especie	Unidades	%
Hydrangea quercifolia	11	26
Nerium oleander	6	14
Thuja sp	5	12
Otras especies	20	48

Macizos arbustivos

Especie	Metros ²	%
Juniperus sp	316	14
Pyracantha coccinea	293	13
Berberis julianae	203	9
Otras especies	1.443	64

Parque de la Bombilla

Dirección: AVENIDA VALLADOLID, 4 - 28008 MADRID

Distrito: MONCLOA-ARAVACA

Barrio: CASA DE CAMPO



Descripción del espacio

Unidades paisajísticas: Zona verde de gran extensión con un precioso paseo de arbolado maduro, extensas praderas y plantas de todo tipo. Dispone de plazas, zonas infantiles y acceso a una pista municipal de campos de tenis.

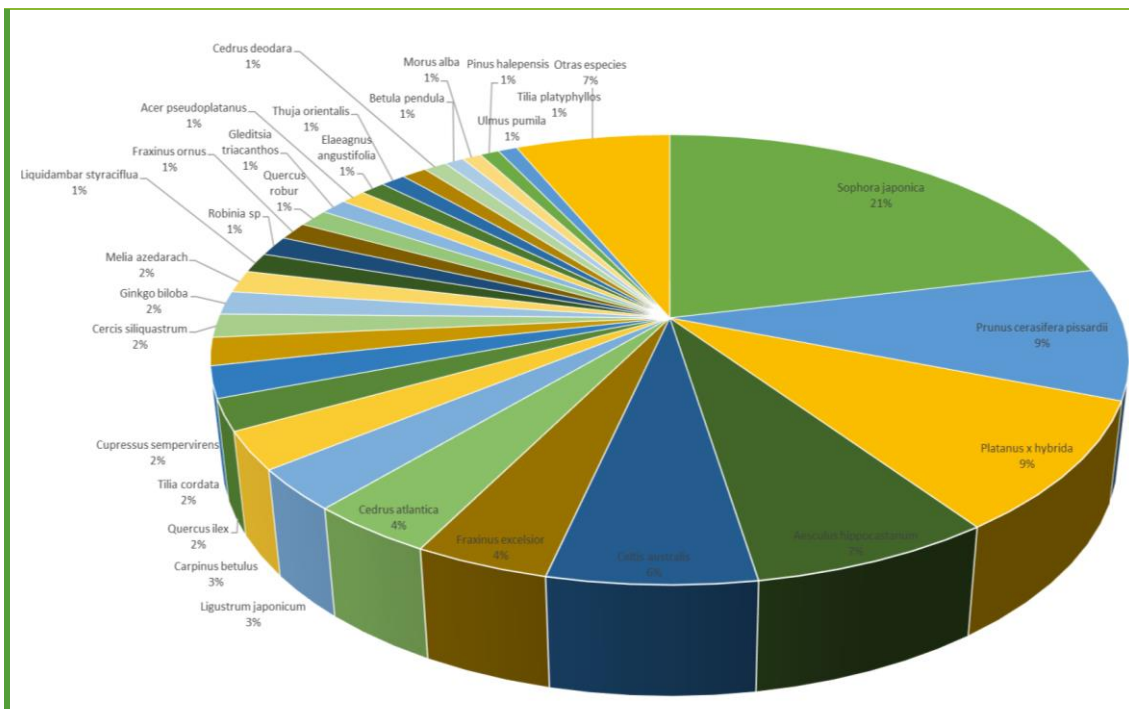
Láminas de agua: No cuenta con lámina de agua.

Vegetación

Estrato arbóreo



Especie	Unidades	%
<i>Sophora japonica</i>	266	16
<i>Prunus cerasifera pissardii</i>	118	7
<i>Platanus x hybrida</i>	117	7
<i>Aesculus hippocastanum</i>	90	5
<i>Celtis australis</i>	77	5
<i>Fraxinus excelsior</i>	50	3
<i>Cedrus atlantica</i>	47	3
<i>Ligustrum japonicum</i>	37	2
<i>Carpinus betulus</i>	34	2
<i>Quercus ilex</i>	28	2
<i>Tilia cordata</i>	28	2
<i>Cupressus sempervirens</i>	25	1
<i>Cercis siliquastrum</i>	21	1
<i>Ginkgo biloba</i>	21	1
<i>Melia azedarach</i>	20	1
<i>Liquidambar styraciflua</i>	18	1
<i>Robinia sp</i>	18	1
<i>Fraxinus ornus</i>	16	1
<i>Quercus robur</i>	16	1
<i>Gleditsia triacanthos</i>	14	1
<i>Acer pseudoplatanus</i>	13	1
<i>Elaeagnus angustifolia</i>	13	1
<i>Thuja orientalis</i>	13	1
<i>Tilia platyphyllos</i>	13	1
<i>Cedrus deodara</i>	12	1
<i>Betula pendula</i>	10	1
<i>Morus alba</i>	10	1
<i>Pinus halepensis</i>	10	1
<i>Ulmus pumila</i>	10	1
Otras especies	81	8



Estrato arbustivo

Especie	Unidades	%
Wisteria sinensis	33	57
Ligustrum sp	11	19
Hibiscus syriacus	5	9
Otras especies	9	15

Macizos arbustivos

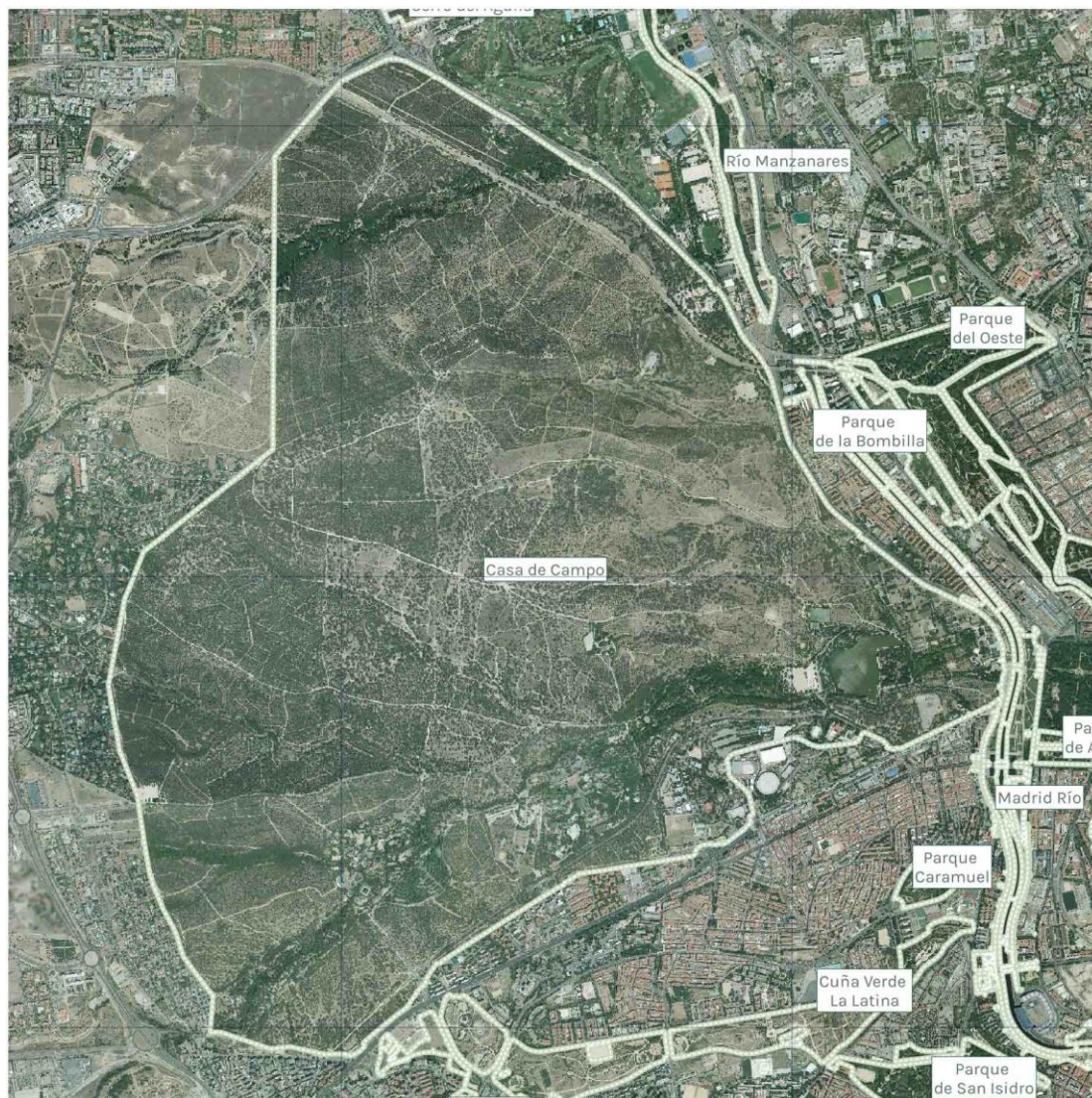
Especie	Metros ²	%
Wisteria sinensis	129	8
Jasminum sp	129	8
Forsythia x intermedia	97	6
Otras especies	1.298	78

Parque de la Casa de Campo

Dirección: PASEO PUERTA DEL ANGEL, 1 28011 MADRID

Distrito: MONCLOA-ARAVACA

Barrio: CASA DE CAMPO



Descripción del espacio

Unidades paisajísticas: Parque histórico de carácter principalmente forestal de gran extensión con un relieve ondulado de suaves pendientes en el que sobresalen pequeños cerros, surcado por pequeños valles por donde discurren algunos arroyos permanentes y otros estacionales que confluyen en el río Manzanares. La mayoría tienen su nacimiento dentro del Parque, si bien los dos más importantes, Antequina y Meaques, nacen fuera del mismo. Entre las láminas de agua cabe destacar la del Lago y varias charcas artificiales para hábitat y alimentación de la fauna.

Láminas de agua: Cuenta con diversas láminas de agua.

Vegetación



Estrato arbóreo		
Especie	Unidades	%
Pinus pinea	301.689	45
Quercus ilex	208.792	31
Cupresus arizonica	33.826	5
Ulmus sp.	30.758	5
Fraxinus angustifolia	13.575	2
Pinus halepensis	9.081	1
Cupresus sempervirens	3.686	1
Salix sp.	1.493	0
Populus nigra	1.263	0
Acer negundo	922	0
Otras especies	66.751	10

Estrato arbustivo		
Especie	Unidades	%
No hay datos disponibles para este parque		

Macizos arbustivos		
Especie	Metros ²	%
No hay datos disponibles para este parque		

Parque Aluche

Dirección: CALLE TEMBLEQUE, 45 28024 MADRID

Distrito: LATINA

Barrio: ALUCHE

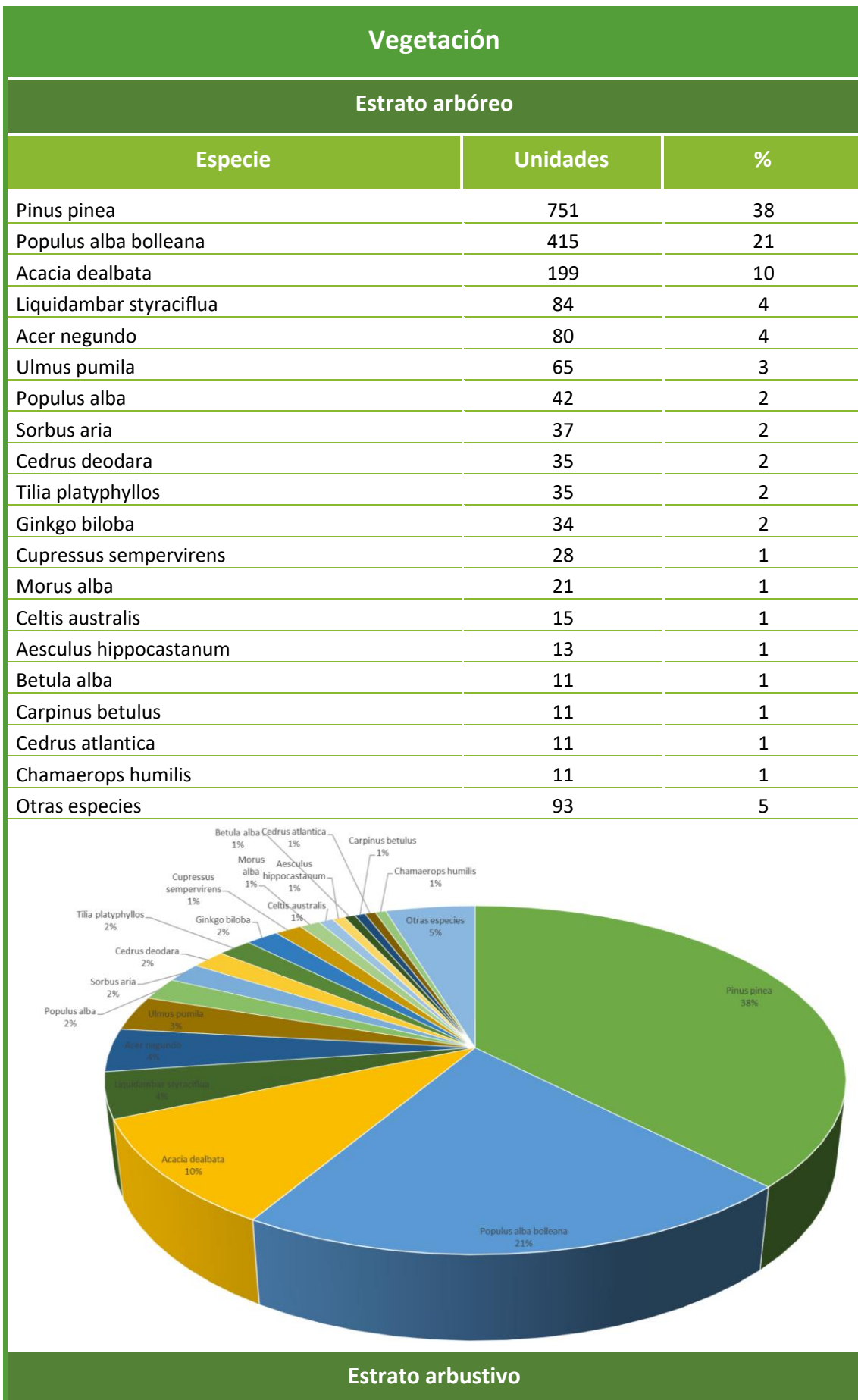


Descripción del espacio

Unidades paisajísticas: Presenta dos zonas separadas por la calle Illescas. En la franja sur se ubica una ría que sigue el cauce del antiguo arroyo de Aluche, y en sus alrededores se sitúan bloques de granito traídos de la sierra de Guadarrama. En el parque existen diversas instalaciones deportivas, así como espacios para juegos infantiles y un área canina en la zona norte. También dispone de un auditorio.

La vegetación arbórea es variada, distribuida en rodales de pinos y franjas de chopos, liquidámbar y carpes formando pantallas exteriores. Bordeando la ría y en zonas estanciales hay otras especies como cedros, cipreses, ginkgos, álamos, acacias, tilos, etc.

Láminas de agua: Cuenta con lámina de agua.





Especie	Unidades	%
Bambusa sp	17	41
Juniperus horizontalis	11	27
Prunus laurocerasus	8	20
Otras especies	5	12
Macizos arbustivos		
Especie	Metros ²	%
Pittosporum sp	3.893	37
Pyracantha coccinea	947	9
Spiraea arguta	947	9
Otras especies	4.734	45

Parque de las Cruces

Dirección: AVENIDA POBLADOS, 74 28044 MADRID

Distrito: CARABANCHEL

Barrio: BUENAVISTA



Descripción del espacio

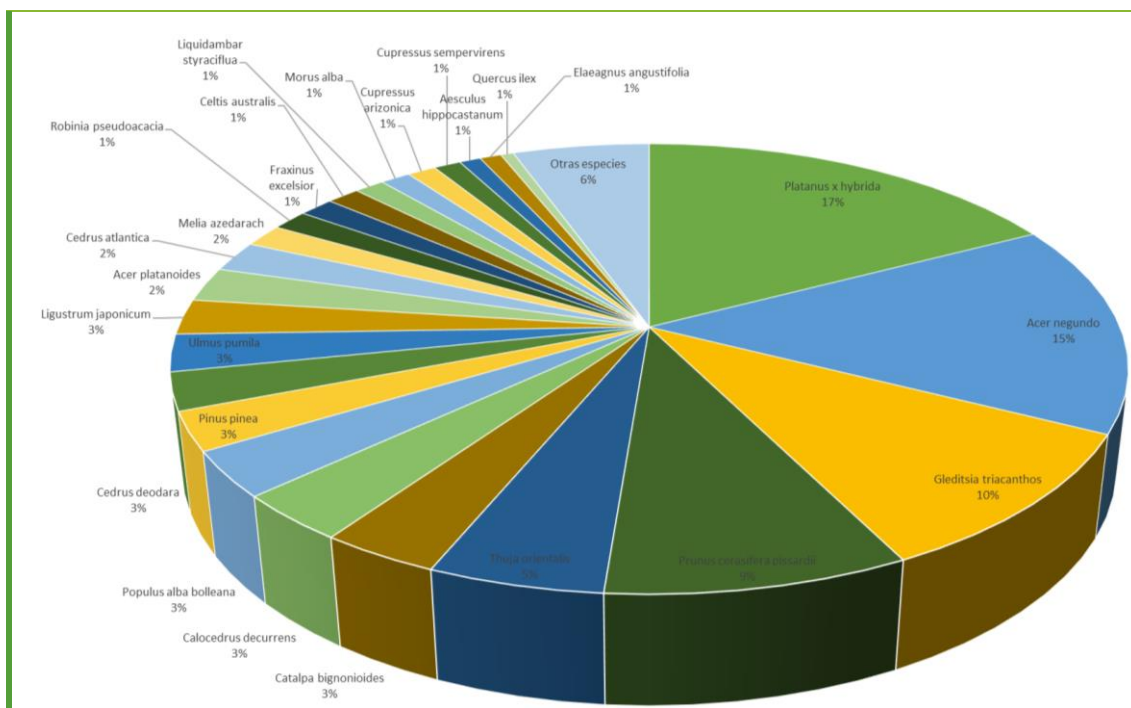
Unidades paisajísticas: Contiene grupos de arbolado de diversas especies como pinos, cedros, cipreses, arces, chopos, almeces, etc., así como arbustos, zonas de rosas y amplias áreas de pradera. En su equipamiento destaca un amplio auditorio al aire libre. Dispone también de quiosco de bebidas, pistas deportivas, campo de fútbol, zonas infantiles y áreas biosaludables. Frente al auditorio se sitúa un amplio estanque al que vierte una estrecha ría que recorre una zona del parque.

Láminas de agua: Cuenta con lámina de agua.

Vegetación



Estrato arbóreo		
Especie	Unidades	%
<i>Platanus x hybrida</i>	601	17
<i>Acer negundo</i>	526	15
<i>Gleditsia triacanthos</i>	350	10
<i>Prunus cerasifera pissardii</i>	301	9
<i>Thuja orientalis</i>	174	5
<i>Catalpa bignonioides</i>	119	3
<i>Calocedrus decurrens</i>	117	3
<i>Populus alba bolleana</i>	113	3
<i>Pinus pinea</i>	96	3
<i>Cedrus deodara</i>	94	3
<i>Ulmus pumila</i>	93	3
<i>Ligustrum japonicum</i>	88	3
<i>Acer platanoides</i>	86	2
<i>Cedrus atlantica</i>	77	2
<i>Melia azedarach</i>	57	2
<i>Robinia pseudoacacia</i>	51	1
<i>Fraxinus excelsior</i>	49	1
<i>Celtis australis</i>	46	1
<i>Liquidambar styraciflua</i>	42	1
<i>Morus alba</i>	42	1
<i>Cupressus arizonica</i>	40	1
<i>Cupressus sempervirens</i>	38	1
<i>Aesculus hippocastanum</i>	30	1
<i>Elaeagnus angustifolia</i>	30	1
<i>Quercus ilex</i>	18	1
Otras especies	191	5



Estrato arbustivo

Especie	Unidades	%
Prunus lusitanica	21	36
Euonymus japonicus	9	16
Thuja orientalis	5	9
Otras especies	23	39

Macizos arbustivos

Especie	Metros ²	%
Skimmia japonica	1.807	6
Ligustrum japonicum	1.205	4
Pyracantha coccinea	3.614	12
Otras especies	23.490	78

Parque de la Volatería

Dirección: AVENIDA DE LOS POBLADOS ESQ VIA LUSITANA 28054 MADRID

Distrito: CARABANCHEL

Barrio: BUENAVISTA



Descripción del espacio

Unidades paisajísticas: Parque con una disposición ordenada en parterres de tamaño similar y con una zona forestal aledaña. Tiene una zona para hacer ejercicio, fuentes y una cascada.

Láminas de agua: Cuenta con lámina de agua.

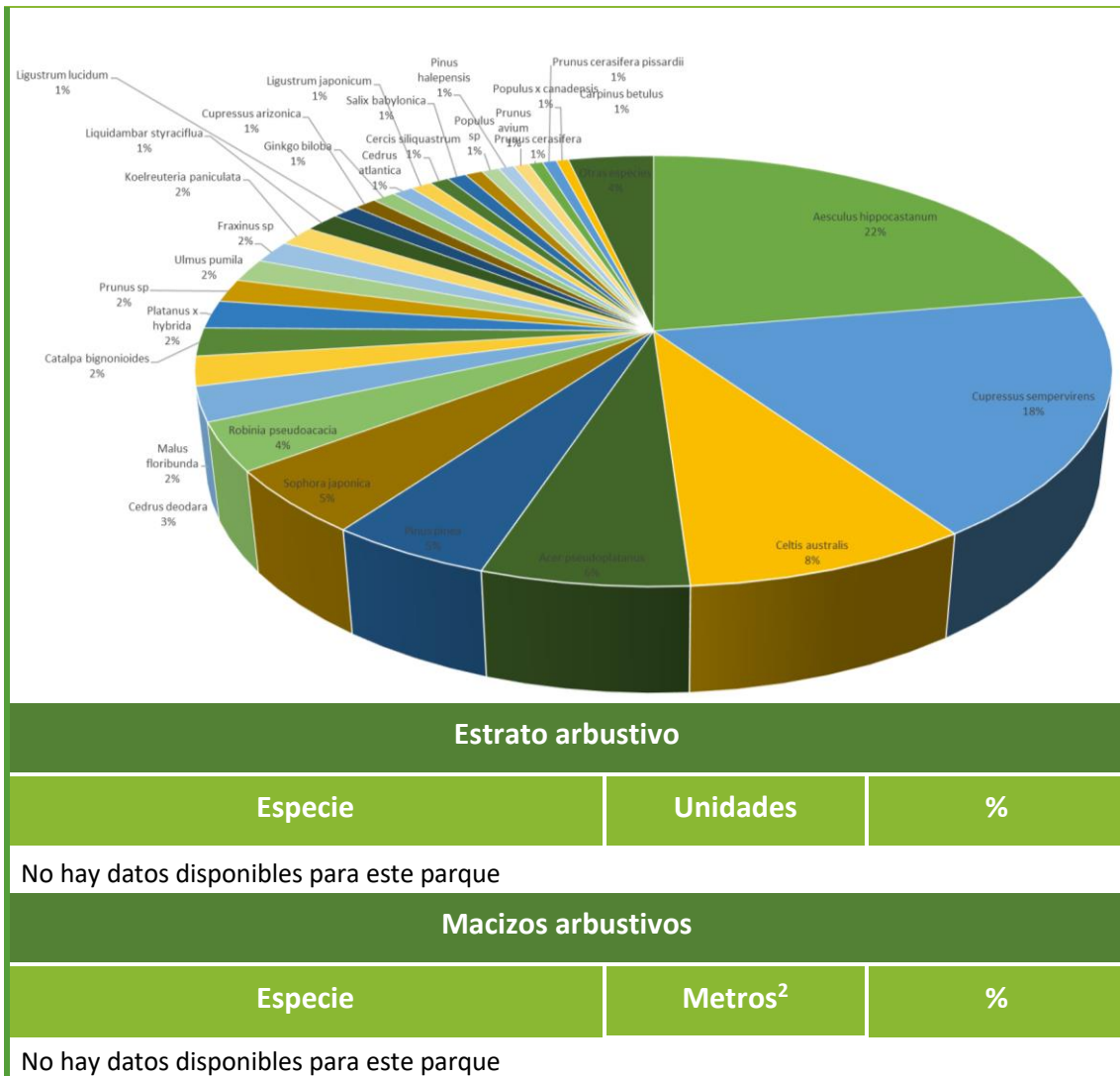
Vegetación

Estrato arbóreo

Especie	Unidades	%
---------	----------	---



<i>Aesculus hippocastanum</i>	304	22
<i>Cupressus sempervirens</i>	248	18
<i>Celtis australis</i>	116	8
<i>Acer pseudoplatanus</i>	84	6
<i>Pinus pinea</i>	66	5
<i>Sophora japonica</i>	66	5
<i>Robinia pseudoacacia</i>	49	4
<i>Cedrus deodara</i>	35	3
<i>Malus floribunda</i>	30	2
<i>Catalpa bignonioides</i>	29	2
<i>Platanus x hybrida</i>	29	2
<i>Prunus sp</i>	24	2
<i>Ulmus pumila</i>	24	2
<i>Fraxinus sp</i>	23	2
<i>Koelreuteria paniculata</i>	21	2
<i>Liquidambar styraciflua</i>	20	1
<i>Ligustrum lucidum</i>	15	1
<i>Cupressus arizonica</i>	13	1
<i>Ginkgo biloba</i>	13	1
<i>Cedrus atlantica</i>	12	1
<i>Ligustrum japonicum</i>	12	1
<i>Cercis siliquastrum</i>	11	1
<i>Salix babylonica</i>	11	1
<i>Carpinus betulus</i>	10	1
<i>Populus sp</i>	10	1
<i>Pinus halepensis</i>	9	1
<i>Prunus avium</i>	9	1
<i>Prunus cerasifera</i>	8	1
<i>Prunus cerasifera pissardii</i>	8	1
<i>Populus x canadensis</i>	7	1
Otras especies	49	4



Parque Emperatriz María de Austria

Dirección: AVENIDA POBLADOS, 74 28044 MADRID

Distrito: CARABANCHEL

Barrio: BUENAVISTA



Descripción del espacio

Unidades paisajísticas: Zona del Intercambiador de Plaza Elíptica. Esta zona dispone de praderas elevadas, jardineras y macizos arbustivos. Algunas de las especies tienen carteles informativos en los que se indican sus características principales.

Zona Central. Es la zona más antigua del parque y se ubica entre el Intercambiador de Plaza Elíptica y el Parque Familiar. Dispone de grandes praderas, tanto naturales como de césped, arbolado de distintas especies, macizos de arbustos y un entramado de caminos y zonas estanciales terrazas. Esta área está dotada de zonas de juegos infantiles, juegos para la tercera edad, pistas de chito y calva, un circuito biosaludable y un mirador que limita con el Parque Familiar.



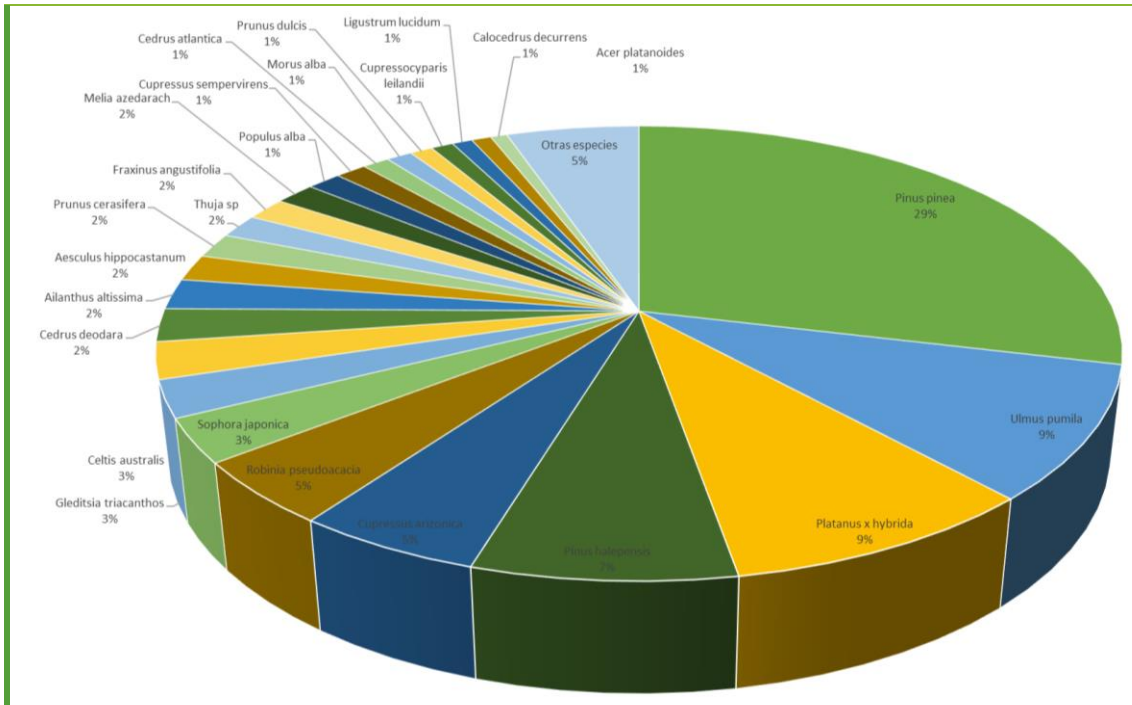
Zona Parque Familiar. Este espacio, de creación posterior, se sitúa entre la zona central y la Avenida de los Poblados. Su jardinería está formada por grandes praderas naturales y de césped, arbolado y macizos de arbustos y flor. Esta zona presenta dos niveles: en el superior se ubican espacios deportivos para la práctica de petanca, fútbol, fútbol sala... y en el inferior una ría que desemboca en un gran lago.

Láminas de agua: Cuenta con lámina de agua.

Vegetación

Estrato arbóreo

Especie	Unidades	%
<i>Pinus pinea</i>	2.092	29
<i>Ulmus pumila</i>	689	9
<i>Platanus x hybrida</i>	658	9
<i>Pinus halepensis</i>	542	7
<i>Cupressus arizonica</i>	384	5
<i>Robinia pseudoacacia</i>	329	5
<i>Sophora japonica</i>	226	3
<i>Gleditsia triacanthos</i>	191	3
<i>Celtis australis</i>	190	3
<i>Cedrus deodara</i>	171	2
<i>Ailanthus altissima</i>	158	2
<i>Aesculus hippocastanum</i>	137	2
<i>Prunus cerasifera</i>	129	2
<i>Thuja sp</i>	123	2
<i>Fraxinus angustifolia</i>	118	2
<i>Melia azedarach</i>	117	2
<i>Populus alba</i>	99	1
<i>Cupressus sempervirens</i>	91	1
<i>Cedrus atlantica</i>	78	1
<i>Morus alba</i>	75	1
<i>Prunus dulcis</i>	66	1
<i>Cupressocyparis leilandii</i>	65	1
<i>Ligustrum lucidum</i>	59	1
<i>Acer platanoides</i>	57	1
<i>Calocedrus decurrens</i>	48	1
Otras especies	386	5



Estrato arbustivo

Especie	Unidades	%
Nerium oleander	61	18
Laurus nobilis	55	16
Thuja sp	31	9
Otras especies	194	57

Macizos arbustivos

Especie	Metros ²	%
Nerium oleander	2.416	29
Pittosporum sp	666	8
Berberis sp	583	7
Otras especies	4.665	56

Parque de Pradolongo

Dirección: AVENIDA RAFAELA YBARRA, 85 28026 MADRID

Distrito: USERA

Barrio: PRADOLONGO



Descripción del espacio

Unidades paisajísticas: El parque está articulado en tres grandes ejes que confluyen en la zona central donde se sitúa un templete y un gran lago de tres hectáreas.

Es un espacio de gran valor ambiental. Un jardín botánico de una hectárea se ubica al norte del lago. Esta superficie está formada por parterres con diseño geométrico. En él están representadas 43 familias botánicas con paneles interpretativos que describen sus principales características. Asimismo, el jardín dispone de mesas y bancos para la realización de actividades de educación medioambiental.



Además del jardín botánico, destaca una senda ecológica de más de tres kilómetros. Está dotada de paneles interpretativos que permiten conocer las especies vegetales además de la fauna y del ecosistema del parque.

En esta gran zona verde destacan especies arbóreas como el olmo de Siberia, el arce negundo y alineaciones de tilos, pinos, chopos y olmos de bola. Con respecto a los arbustos, los más frecuentes son los rosales, piracantas, adelfas, cornejos y abelias.

Diversa fauna habita en este parque. Aves acuáticas como los ánades reales y las gaviotas reidoras frecuentan las láminas de agua. También viven las propias de las zonas verdes urbanas como son los mirlos, carboneros, herrerillos, pinzones, petirrojos, urracas y palomas torcaces entre otras muchas.

Láminas de agua: Cuenta con lámina de agua.

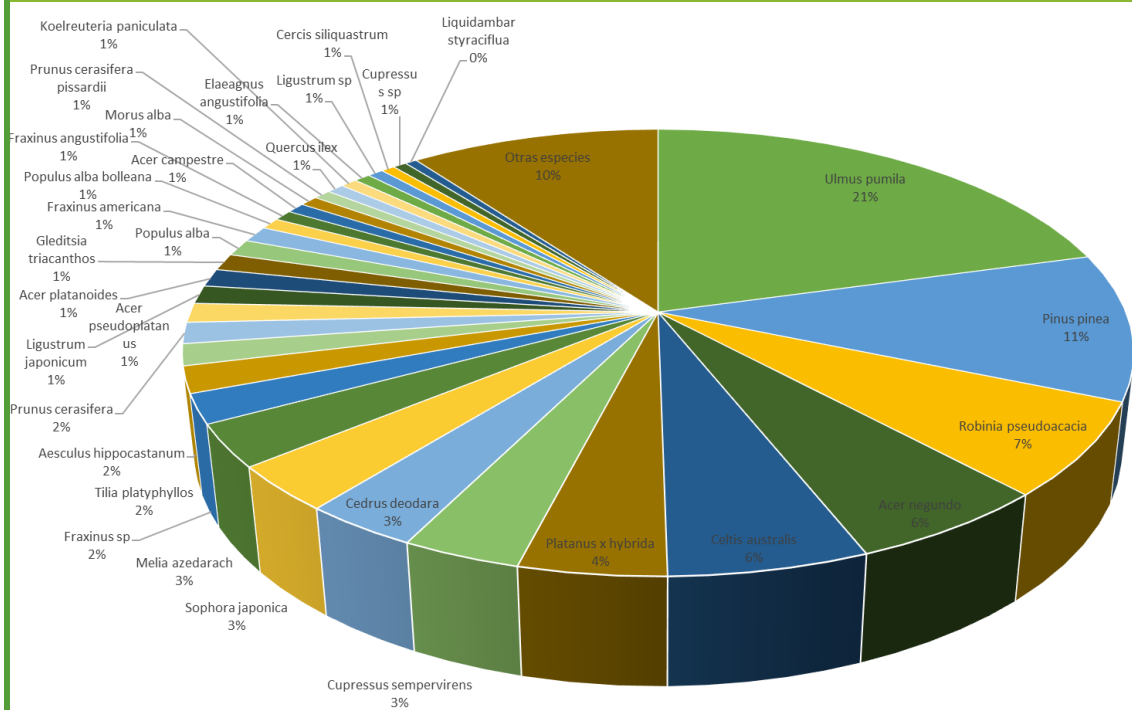
Vegetación

Estrato arbóreo

Especie	Unidades	%
<i>Ulmus pumila</i>	1.513	21
<i>Pinus pinea</i>	779	11
<i>Robinia pseudoacacia</i>	495	7
<i>Acer negundo</i>	430	6
<i>Celtis australis</i>	422	6
<i>Platanus x hybrida</i>	311	4
<i>Cupressus sempervirens</i>	251	3
<i>Cedrus deodara</i>	245	3
<i>Sophora japonica</i>	241	3
<i>Melia azedarach</i>	225	3
<i>Fraxinus sp</i>	155	2
<i>Tilia platyphyllos</i>	140	2
<i>Aesculus hippocastanum</i>	114	2
<i>Prunus cerasifera</i>	112	2
<i>Acer pseudoplatanus</i>	102	1
<i>Ligustrum japonicum</i>	97	1
<i>Acer platanoides</i>	95	1
<i>Gleditsia triacanthos</i>	90	1
<i>Populus alba</i>	89	1
<i>Fraxinus americana</i>	86	1
<i>Populus alba bolleana</i>	60	1
<i>Fraxinus angustifolia</i>	56	1
<i>Acer campestre</i>	55	1
<i>Morus alba</i>	54	1
<i>Prunus cerasifera pissardii</i>	51	1
<i>Quercus ilex</i>	51	1



Koelreuteria paniculata	49	1
Elaeagnus angustifolia	48	1
Ligustrum sp	47	1
Cercis siliquastrum	40	1
Cupressus sp	40	1
Liquidambar styraciflua	35	21
Otras especies	739	10



Estrato arbustivo

Especie	Unidades	%
Rosa sp	41	18
Wisteria sinensis	38	17
Nerium oleander	27	12
Otras especies	119	53

Macizos arbustivos


Especie	Metros ²	%
Rosa sp	4.205	10
Rosmarinus officinalis	13.876	33
Nerium oleander	5.466	13
Otras especies	18.502	44

Parque Enrique Tierno Galván

Dirección: CALLE MENESES, 4 28045 MADRID

Distrito: ARGANZUELA

Barrio: LEGAZPI



Descripción del espacio

Unidades paisajísticas: El Parque Tierno Galván se encuentra ubicado en la zona conocida como el “Cerro de la Plata” y es uno de los parques más grandes de la ciudad de Madrid con 45 has.

Dispone de tres estanques con sus respectivas pasarelas, así como de grandes praderas y amplios caminos. En este parque se encuentran diferentes especies arbóreas y una gran diversidad tanto de flora como de fauna.

Láminas de agua: Cuenta con lámina de agua.

Vegetación



Estrato arbóreo		
Especie	Unidades	%
<i>Tilia platyphyllos</i>	60	24
<i>Platanus x hybrida</i>	42	17
<i>Nerium oleander</i>	39	15
<i>Cupressus sempervirens</i>	36	14
<i>Celtis australis</i>	19	8
<i>Cercis siliquastrum</i>	16	6
<i>Ligustrum japonicum</i>	11	4
<i>Prunus cerasifera pissardii</i>	10	4
<i>Cupressocyparis leilandii</i>	8	3
<i>Tamarix sp</i>	6	2
<i>Magnolia grandiflora</i>	3	1
Otras especies	3	1

Estrato arbustivo		
Especie	Unidades	%
No hay datos disponibles para este parque		

Macizos arbustivos		
Especie	Metros ²	%
No hay datos disponibles para este parque		

Parque Lineal del Manzanares

Dirección: AUTOVÍA A 4 - 500 SA, MADRID

Distrito: USERA



Descripción del espacio

Unidades paisajísticas: Este parque queda vertebrado por tres elementos: el trazado del río propiamente dicho, un eje peatonal que atraviesa el parque en línea recta como alternativa al río y una trama ortogonal de caminos.

Recorriendo el parque de norte a sur se encuentra una Plaza Verde, con forma de media luna; el Paseo de los Sentidos, bordeado de grandes árboles con una pasarela peatonal de grandes dimensiones, plazas cuadradas con laberintos, un umbráculo frondoso y dos fuentes con juegos de agua; una Pérgola; La Atalaya, montaña de escombros transformada que se corona con una escultura de Manuel Valdés "La Dama del Manzanares"; el Área de los Deportes con dos campos de fútbol, pistas polivalentes, una zona de juegos infantiles, vestuarios y aseos; la Pradera, un



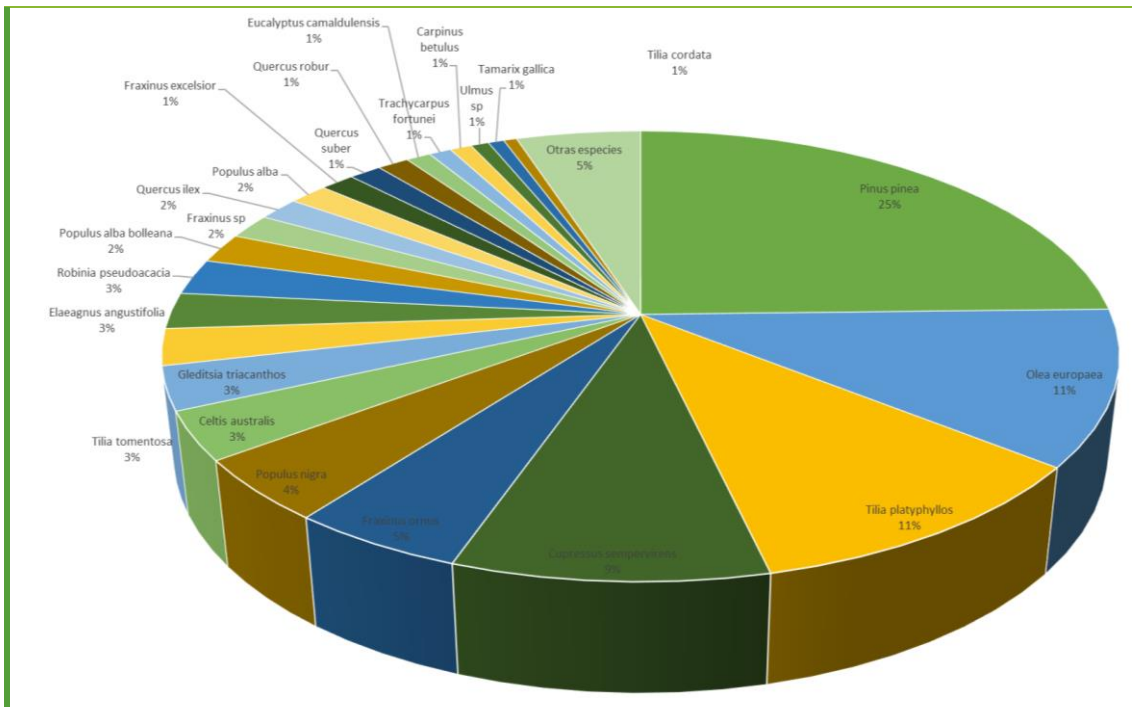
gran césped de grandes dimensiones y el Parque del Belvedere, con juegos infantiles y de petanca.

Láminas de agua: Cuenta con lámina de agua.

Vegetación

Estrato arbóreo

Especie	Unidades	%
<i>Pinus pinea</i>	1.118	25
<i>Olea europaea</i>	504	11
<i>Tilia platyphyllos</i>	484	11
<i>Cupressus sempervirens</i>	408	9
<i>Fraxinus ornus</i>	227	5
<i>Populus nigra</i>	202	4
<i>Celtis australis</i>	157	3
<i>Gleditsia triacanthos</i>	141	3
<i>Tilia tomentosa</i>	119	3
<i>Elaeagnus angustifolia</i>	118	3
<i>Robinia pseudoacacia</i>	117	3
<i>Populus alba bolleana</i>	98	2
<i>Fraxinus sp</i>	82	2
<i>Quercus ilex</i>	76	2
<i>Populus alba</i>	71	2
<i>Fraxinus excelsior</i>	63	1
<i>Quercus suber</i>	59	1
<i>Quercus robur</i>	58	1
<i>Eucalyptus camaldulensis</i>	45	1
<i>Trachycarpus fortunei</i>	41	1
<i>Carpinus betulus</i>	40	1
<i>Ulmus sp</i>	33	1
<i>Tamarix gallica</i>	29	1
<i>Tilia cordata</i>	24	1
Otras especies	228	5



Estrato arbustivo

Especie	Unidades	%
Vitex Agnus	206	20
Abelia grandiflora	196	19
Phyllostachys aurea	134	13
Otras especies	494	48

Macizos arbustivos


Especie	Metros ²	%
Hedera helix	13.300	46
Rosmarinus officinalis	5.493	19
Viburnum sp	1.157	4
Otras especies	8.963	31

Parque La Viña

Dirección: CALLE TIMOTEO PEREZ RUBIO, 9 28053 MADRID

Distrito: PUENTE DE VALLECAS

Barrio: ENTREVIAS



Descripción del espacio

Unidades paisajísticas: Zona verde con distintos desniveles y zonas estanciales con diferentes usos para los ciudadanos. Dispone de praderas con riego automático en las zonas próximas a la Calle Concejo de Teverga.

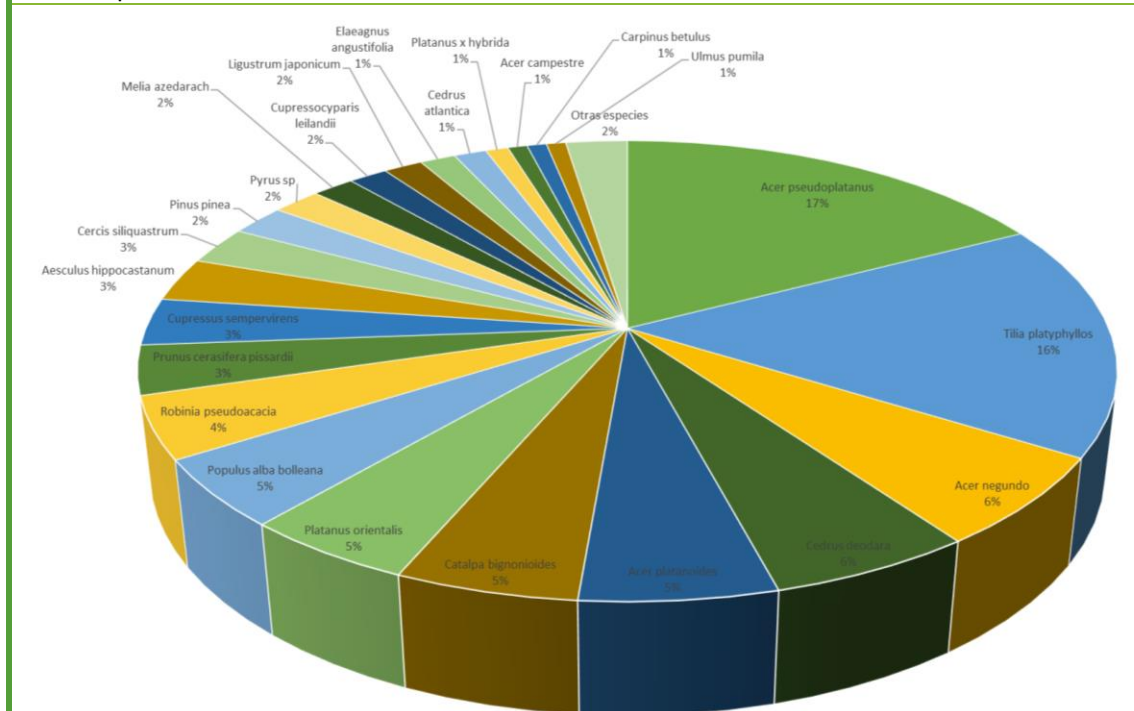
Láminas de agua: No cuenta con lámina de agua.

Vegetación

Estrato arbóreo



Especie	Unidades	%
Acer pseudoplatanus	136	17
Tilia platyphyllos	129	16
Acer negundo	49	6
Cedrus deodara	45	6
Acer platanoides	43	5
Catalpa bignonioides	40	5
Platanus orientalis	38	5
Populus alba bolleana	37	5
Robinia pseudoacacia	34	4
Prunus cerasifera pissardii	27	3
Cupressus sempervirens	26	3
Aesculus hippocastanum	24	3
Cercis siliquastrum	21	3
Pinus pinea	17	2
Pyrus sp	15	2
Melia azedarach	13	2
Cupressocyparis leilandii	12	2
Ligustrum japonicum	12	2
Elaeagnus angustifolia	11	1
Cedrus atlantica	10	1
Platanus x hybrida	7	1
Acer campestre	6	1
Carpinus betulus	6	1
Ulmus pumila	6	1
Otras especies	19	2





Estrato arbustivo		
Especie	Unidades	%
Juniperus x media 'Pfitzeriana'	5	42
Retama sphaerocarpa	3	25
Hibiscus syriacus	2	17
Otras especies	2	16
Macizos arbustivos		
Especie	Metros ²	%
Pyracantha coccinea	1.530	24
Juniperus x media 'Pfitzeriana'	701	11
Nerium oleander	638	10
Otras especies	3.189	55

Parque Soto de Entrevías

Dirección: CARRETERA ACCESO A LA ESTACION DE AUTOBUSES DE LA E.M.T., 9 28053 MADRID

Distrito: PUENTE DE VALLECAS

Barrio: ENTREVÍAS



Descripción del espacio

Unidades paisajísticas: Dispone de un recorrido por distintas áreas temáticas pasando por un arboreto con especies singulares y diferentes tipos de vegetación de la sierra madrileña. El parque está estructurado en dos plataformas, la inferior es la compuesta por dos láminas de agua.

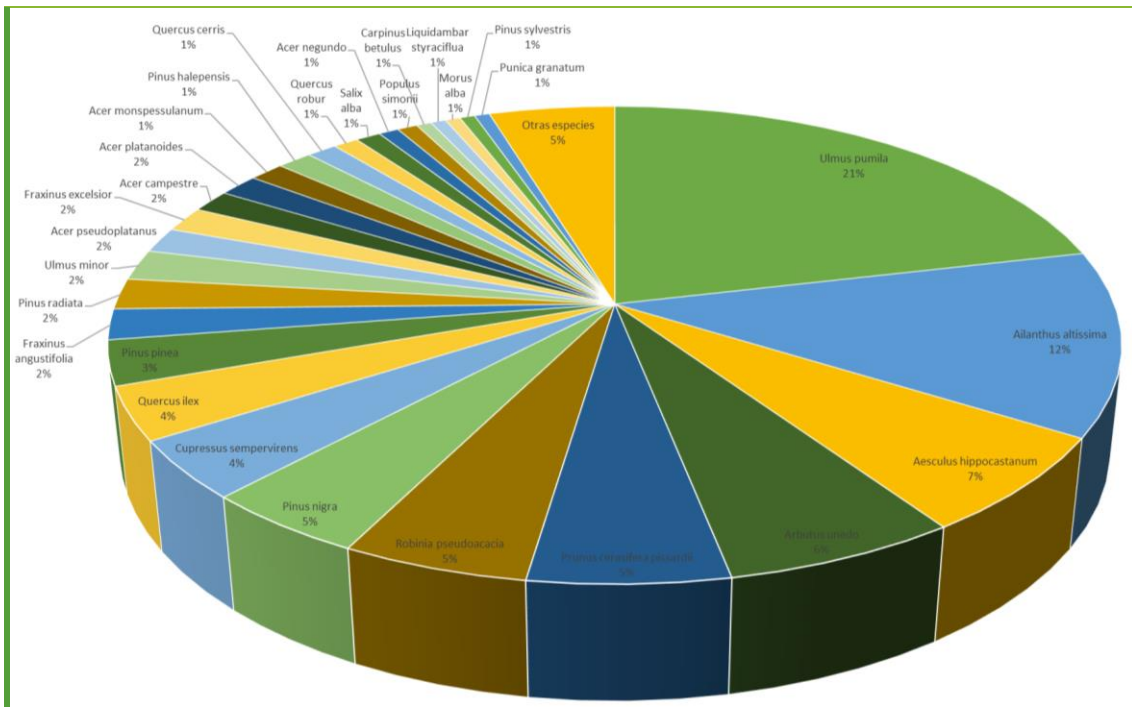
Láminas de agua: Cuenta con lámina de agua.

Vegetación

Estrato arbóreo



Especie	Unidades	%
Ulmus pumila	113	21
Ailanthus altissima	66	12
Aesculus hippocastanum	35	7
Arbutus unedo	34	6
Prunus cerasifera pissardii	29	5
Robinia pseudoacacia	27	5
Pinus nigra	24	5
Cupressus sempervirens	21	4
Quercus ilex	19	4
Pinus pinea	16	3
Fraxinus angustifolia	11	2
Pinus radiata	11	2
Ulmus minor	11	2
Acer pseudoplatanus	9	2
Fraxinus excelsior	9	2
Acer campestre	8	2
Acer platanoides	8	2
Acer monspessulanum	7	1
Pinus halepensis	7	1
Quercus cerris	6	1
Quercus robur	5	1
Salix alba	5	1
Acer negundo	4	1
Populus simonii	4	1
Carpinus betulus	3	1
Liquidambar styraciflua	3	1
Morus alba	3	5
Pinus sylvestris	3	1
Punica granatum	3	1
Otras especies	25	2



Estrato arbustivo

Especie	Unidades	%
Agave americana	7	27
Arbutus unedo	6	23
Phormium tenax	4	15
Otras especies	9	35

Macizos arbustivos

Especie	Metros ²	%
Ruscus aculeatus	824	12
Lavanda officinalis	687	10
Tamarix gallica	618	9
Otras especies	4.740	69

Parque Forestal de Entrevías

Dirección: CALLE EMBAJADORES, 251 28053 MADRID

Distrito: PUENTE DE VALLECAS

Barrio: ENTREVÍAS



Descripción del espacio

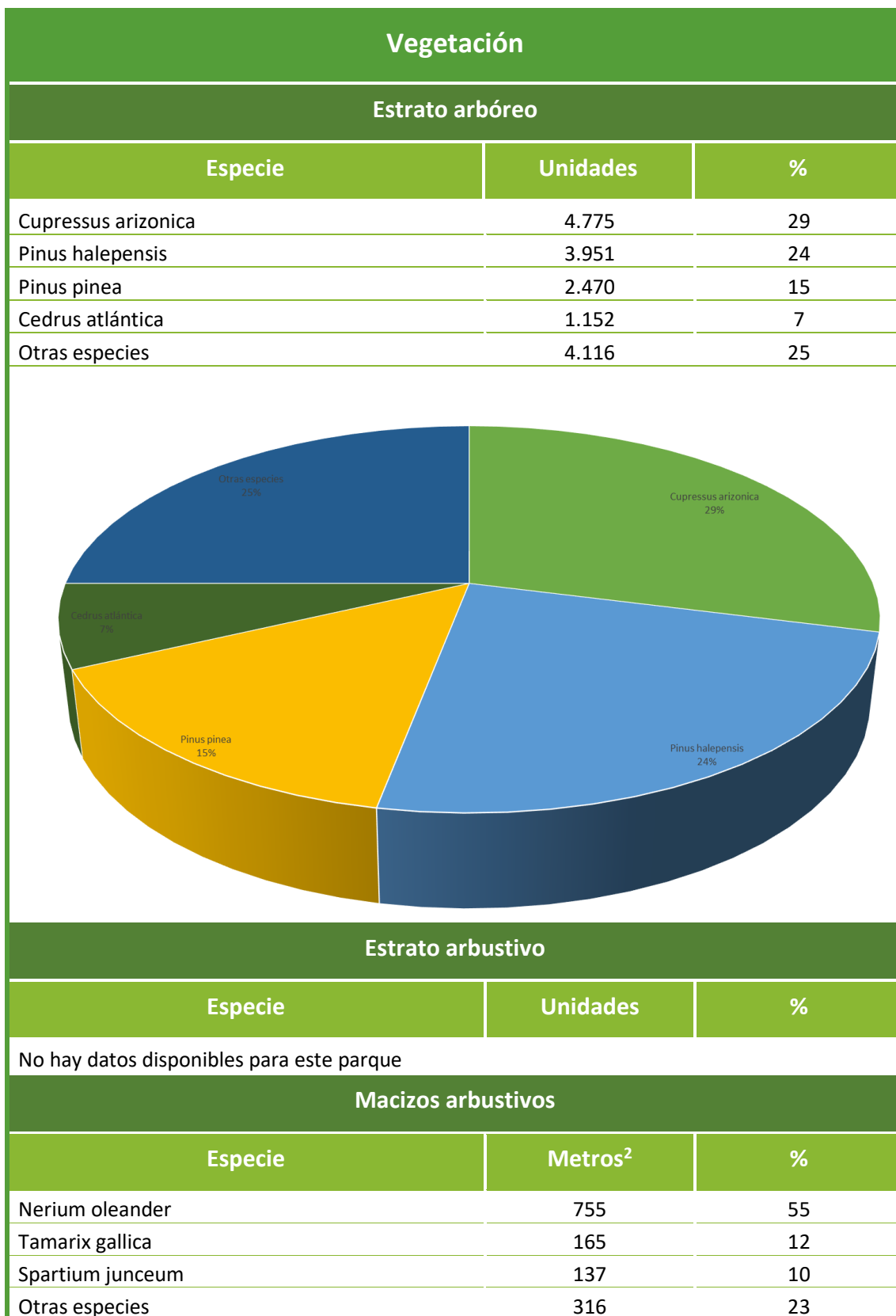
Unidades paisajísticas: Zona verde situada al sur de Vallecas con arbolado consolidado, en su mayoría coníferas. Este parque se integra junto a otras zonas verdes colindantes:

El Parque de Entrevías Urbano que dispone de un auditorio, zonas deportivas e infantiles.

El Parque de la Comunidad, situado en la cornisa del Barrio de Entrevías, destaca por los vistosos miradores a la zona Centro Sur de Madrid. Esta superficie dispone de área infantil.

Parque del Soto de Entrevías, parque educativo con senda Botánica.

Láminas de agua: No cuenta con lámina de agua.



Parque Garrigues Walker

Dirección: AV. DE JOAQUÍN GARRIGUES WALKER, 28053 MADRID

Distrito: PUENTE DE VALLECAS

Barrio: ENTREVÍAS



Descripción del espacio

Unidades paisajísticas: Zona verde con una gran densidad arbórea. Diferentes especies vegetales se disponen en torno a las plazas y caminos.

Láminas de agua: No cuenta con lámina de agua.

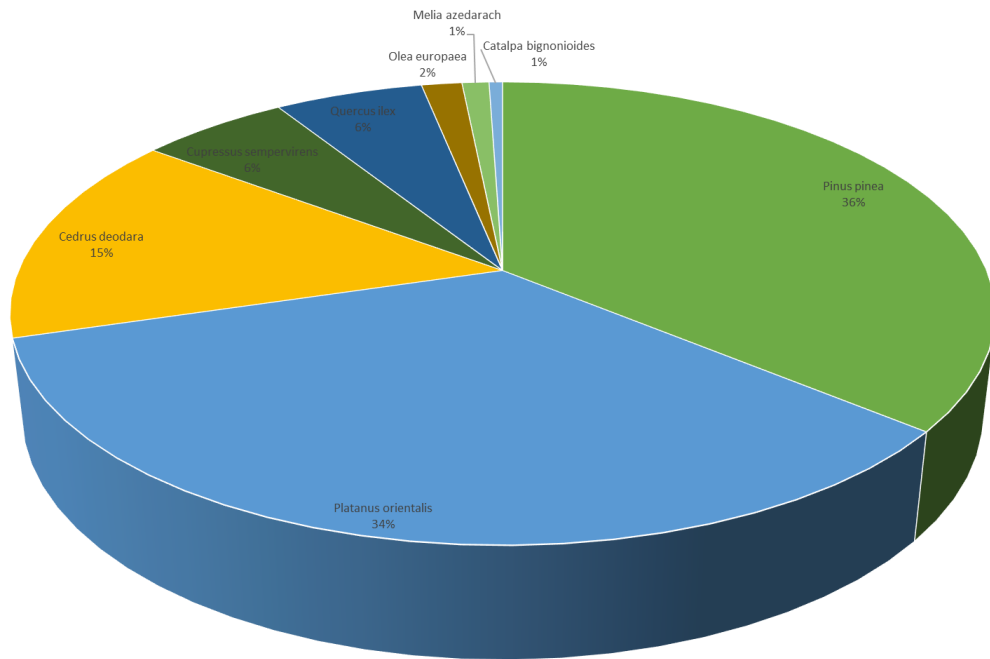
Vegetación

Estrato arbóreo

Especie	Unidades	%
---------	----------	---



Pinus pinea	68	35
Platanus orientalis	65	34
Cedrus deodara	28	15
Cupressus sempervirens	11	6
Quercus ilex	11	6
Olea europaea	3	2
Melia azedarach	2	1
Catalpa bignonioides	1	1



Estrato arbustivo

Especie	Unidades	%
---------	----------	---

No hay datos disponibles para este parque

Macizos arbustivos

Especie	Metros ²	%
---------	---------------------	---


No hay datos disponibles para este parque

Parque Forestal M40

Dirección: CTRA. VILLAVERDE A VALLECAS 28053 MADRID

Distrito: PUENTE DE VALLECAS

Barrio: ENTREVÍAS



Descripción del espacio

Unidades paisajísticas: Parque compuesto por una masa heterogénea de especies arbóreas, principalmente pinos, dispuestos en grandes masas. Se encuentra surcado por caminos.

Láminas de agua: No cuenta con lámina de agua.

Vegetación

Estrato arbóreo

Especie	Unidades	%
---------	----------	---



No hay datos disponibles para este parque		
Estrato arbustivo		
Especie	Unidades	%
No hay datos disponibles para este parque		
Macizos arbustivos		
Especie	Metros ²	%
No hay datos disponibles para este parque		

Parque Lineal de Palomeras

Dirección: AVENIDA ALBUFERA, 293 28038 MADRID

Distrito: PUENTE DE VALLECAS

Barrio: PALOMERAS SURESTE



Descripción del espacio

Unidades paisajísticas: Parque formado por grandes praderas y 10 plazas estanciales. Posee un gran paseo de plátanos de sombra en zona terriza. Es muy característico por sus lomas observadas desde la M-40.

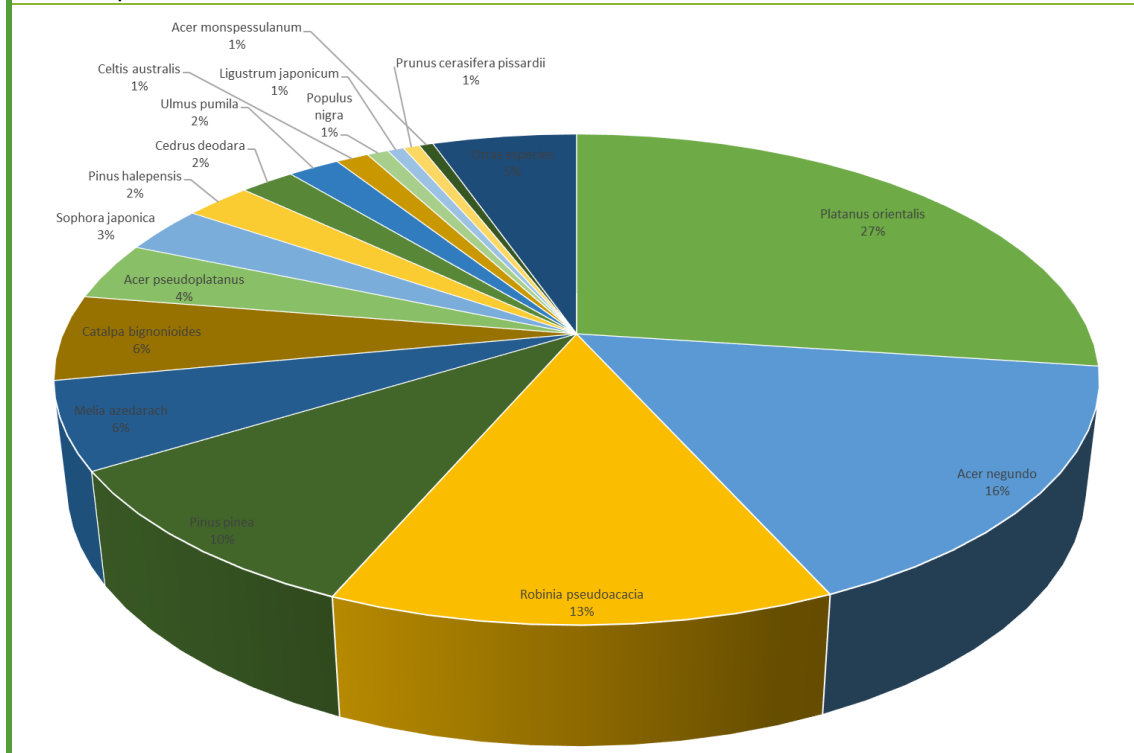
Láminas de agua: Cuenta con lámina de agua.

Vegetación

Estrato arbóreo



Especie	Unidades	%
Platanus orientalis	1.205	27
Acer negundo	718	16
Robinia pseudoacacia	585	13
Pinus pinea	434	10
Melia azedarach	255	6
Catalpa bignonioides	250	6
Acer pseudoplatanus	170	4
Sophora japonica	138	3
Pinus halepensis	110	2
Cedrus deodara	90	2
Ulmus pumila	85	2
Celtis australis	54	1
Populus nigra	35	1
Ligustrum japonicum	27	1
Prunus cerasifera pissardii	27	1
Acer monspessulanum	23	1
Otras especies	237	5



Estrato arbustivo

Especie	Unidades	%
Prunus laurocerasus	8	40
Rosmarinus officinalis	2	10
Retama sphaerocarpa	2	10
Otras especies	8	40



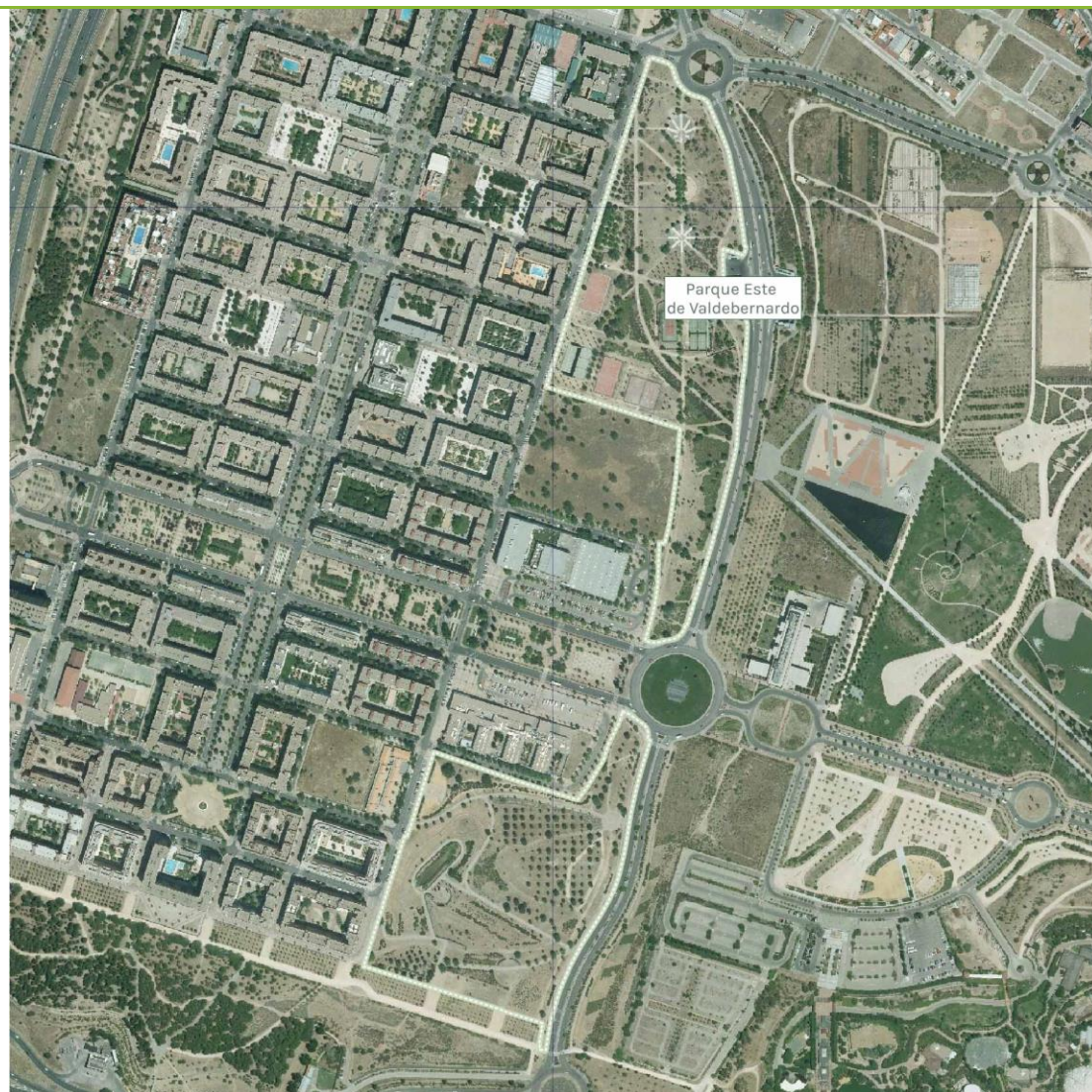
Macizos arbustivos		
Especie	Metros ²	%
Rosmarinus officinalis	6.225	42
Spartium junceum	3.409	23
Thymus vulgaris	2.371	16
Otras especies	2.816	19

Parque Este de Valdebernardo

Dirección: AVENIDA DEMOCRACIA, 25 28031 MADRID

Distrito: VICALVARO

Barrio: CASCO H. VICALVARO



Descripción del espacio

Unidades paisajísticas: Parque periurbano de vocación forestal. El parque cuenta con plantaciones de árboles y arbustos aromáticos dispuestos en parcelas definidas por caminos terrizos.

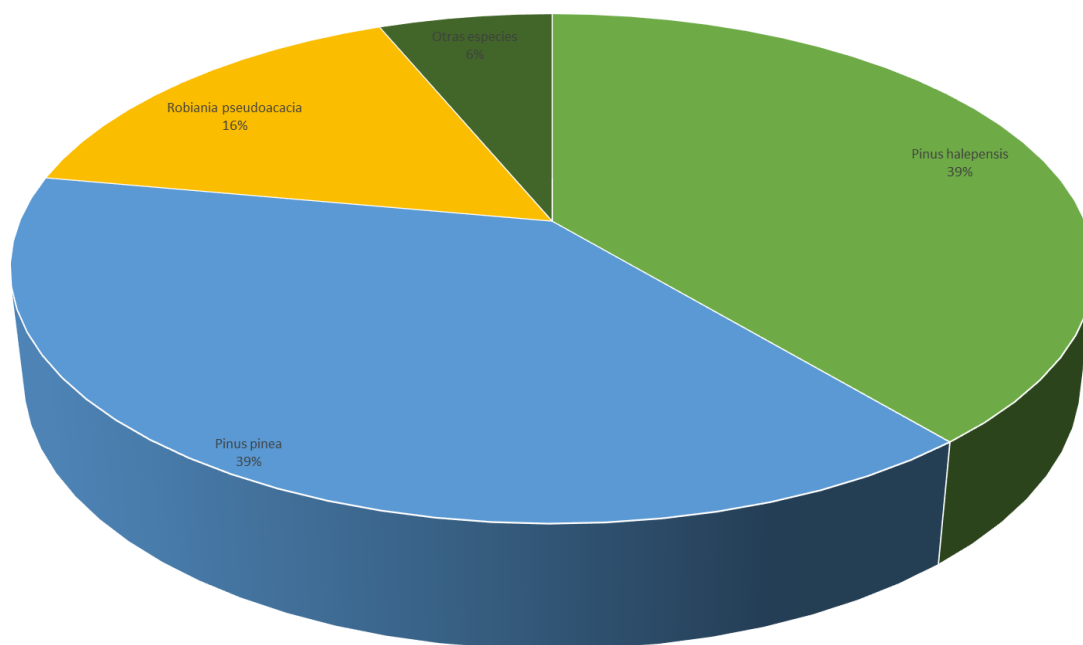
Láminas de agua: Cuenta con lámina de agua.

Vegetación

Estrato arbóreo



Especie	Unidades	%
Pinus halepensis	157	39
Pinus pinea	157	39
Robinia pseudoacacia	64	16
Otras especies	25	6



Estrato arbustivo

Especie	Unidades	%
Rosmarinus officinalis	1	100

Macizos arbustivos

Especie	Metros ²	%
Rosmarinus officinalis	5.777	37
Nerium oleander	3.123	20
Spartium junceum	2.810	18
Otras especies	3.903	25

Parque de la Cuña Verde de Vicálvaro

Dirección: AVENIDA DAROCA, 299 28032 MADRID

Distrito: VICALVARO

Barrio: AMBROZ



Descripción del espacio

Unidades paisajísticas: Dispone de zonas ajardinadas, arbolado, rosaleda, jardín de plantas aromáticas, praderas naturales y una lámina de agua.

Láminas de agua: Cuenta con lámina de agua.

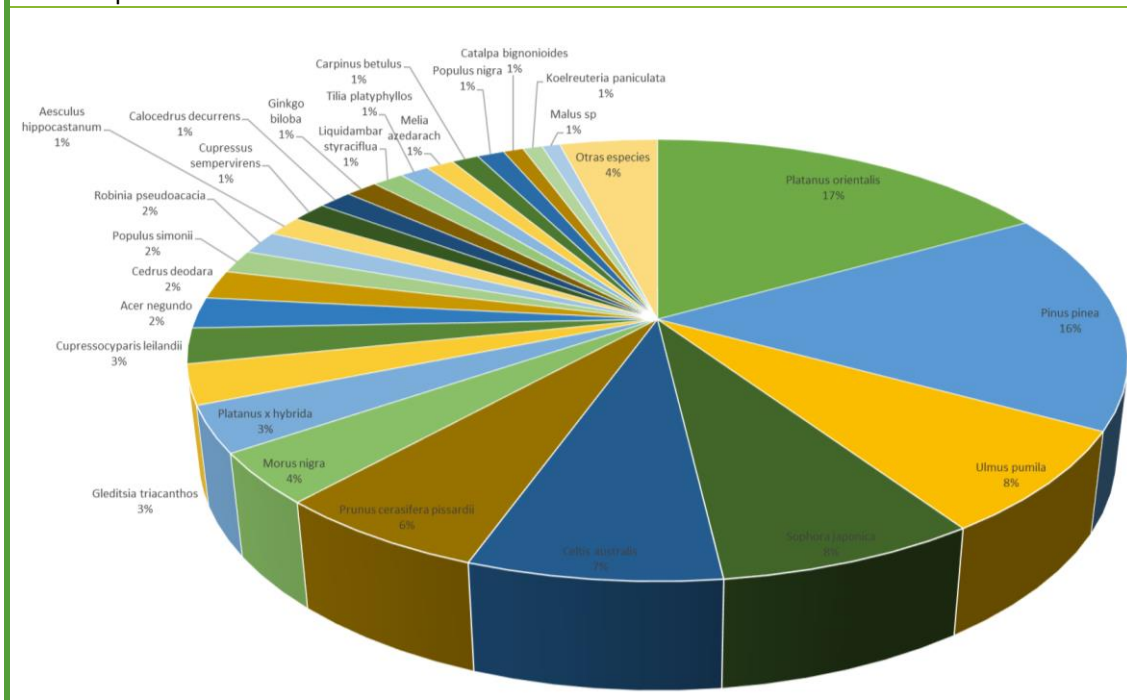
Vegetación

Estrato arbóreo

Especie	Unidades	%
---------	----------	---



Platanus orientalis	590	17
Pinus pinea	568	16
Ulmus pumila	267	8
Sophora japonica	266	8
Celtis australis	258	7
Prunus cerasifera pissardii	219	6
Morus nigra	132	4
Platanus x hybrida	119	3
Gleditsia triacanthos	102	3
Cupressocyparis leilandii	91	3
Acer negundo	80	2
Cedrus deodara	74	2
Populus simonii	60	2
Robinia pseudoacacia	60	2
Aesculus hippocastanum	52	1
Cupressus sempervirens	51	1
Calocedrus decurrens	49	1
Ginkgo biloba	46	1
Liquidambar styraciflua	45	1
Tilia platyphyllos	42	1
Melia azedarach	40	1
Carpinus betulus	39	1
Populus nigra	39	1
Catalpa bignonioides	29	1
Koelreuteria paniculata	28	1
Malus sp	26	1
Otras especies	141	4





Estrato arbustivo		
Especie	Unidades	%
Rosa sp	6	12
Hibiscus siriacus	5	10
Viburnum tinus	5	10
Otras especies	36	68
Macizos arbustivos		
Especie	Metros ²	%
Pyracantha coccinea	2.314	37
Rosa sp	606	10
Berberis vulgaris	366	6
Otras especies	3.024	48

Jardín del Capricho de la Alameda de Osuna

Dirección: PASEO ALAMEDA DE OSUNA, 25 28042 MADRID

Distrito: BARAJAS

Barrio: ALAMEDA DE OSUNA



Descripción del espacio

Unidades paisajísticas: El jardín ofrece tres estilos diferentes: el parterre o jardín francés, el paisaje inglés y el Giardino italiano. Delante de la fachada oeste del palacio se extiende el parterre, con sus setos recortados.

En la parte baja se sitúa el italiano, el espacio más antiguo de la finca, que mezcla los setos con árboles. Cerca de éste, el laberinto, está hecho con laurel y respeta los planos del que se plantó en vida de la duquesa.

Por último, el resto del parque está concebido como un típico jardín paisajista inglés, evocando la naturaleza en su estado puro.



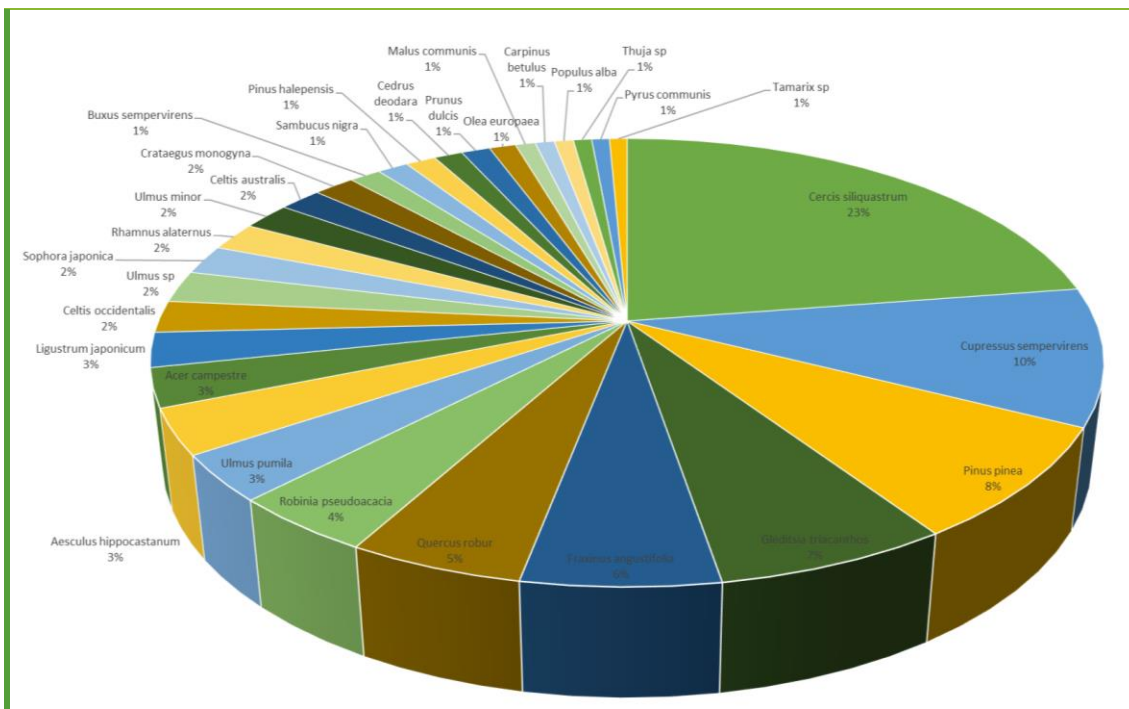
Se caracteriza por los bosquetes de lilos y de árboles del amor que proporcionan un hermoso colorido primaveral al jardín. En sus praderas y paseos se observan notables ejemplares de robles, pinos, cipreses, tejos, cedros, plátanos y castaños de indias.

Láminas de agua: Cuenta con lámina de agua.

Vegetación

Estrato arbóreo

Especie	Unidades	%
<i>Cercis siliquastrum</i>	757	21
<i>Cupressus sempervirens</i>	332	9
<i>Pinus pinea</i>	273	7
<i>Gleditsia triacanthos</i>	226	6
<i>Fraxinus angustifolia</i>	190	5
<i>Quercus robur</i>	169	5
<i>Robinia pseudoacacia</i>	141	4
<i>Ulmus pumila</i>	112	3
<i>Aesculus hippocastanum</i>	110	3
<i>Acer campestre</i>	94	3
<i>Ligustrum japonicum</i>	84	2
<i>Celtis occidentalis</i>	77	2
<i>Ulmus sp</i>	77	2
<i>Sophora japonica</i>	71	2
<i>Rhamnus alaternus</i>	69	2
<i>Ulmus minor</i>	66	2
<i>Celtis australis</i>	58	2
<i>Crataegus monogyna</i>	56	2
<i>Buxus sempervirens</i>	43	1
<i>Sambucus nigra</i>	42	1
<i>Pinus halepensis</i>	41	1
<i>Cedrus deodara</i>	39	1
<i>Prunus dulcis</i>	39	1
<i>Olea europaea</i>	36	1
<i>Malus communis</i>	27	1
<i>Carpinus betulus</i>	26	1
<i>Populus alba</i>	26	1
<i>Thuja sp</i>	25	1
<i>Pyrus communis</i>	24	1
<i>Tamarix sp</i>	24	1
<i>Quercus ilex</i>	23	1
Otras especies	279	8



Estrato arbustivo

Especie	Unidades	%
Syringa vulgaris	105	17
Crataegus monogyna	86	14
Philadelphus coronarius	74	12
Otras especies	351	57

Macizos arbustivos

Especie	Metros ²	%
Syringa vulgaris	14.418	16
Ruscus aculeatus	10.814	12
Viburnum tinus	9.011	10
Otras especies	55.870	62

Parque Juan Carlos I

Dirección: GLORIETA S.A.R. DON JUAN DE BORBON Y BATTEMBERG, 5, 5 28042 MADRID 28042

Distrito: BARAJAS

Barrio: CORRALEJOS



Descripción del espacio

Unidades paisajísticas: Con su creación se recuperó una zona altamente degradada respetando un olivar centenario existente, con un lago de 30.000 m², una ría de 1.900 m. de longitud, 13.000 m. de paseos, 21 hectáreas de olivar, 19 esculturas al aire libre, un jardín denominado las Tres Culturas, un invernáculo llamado Estufa Fría y un Auditorio.

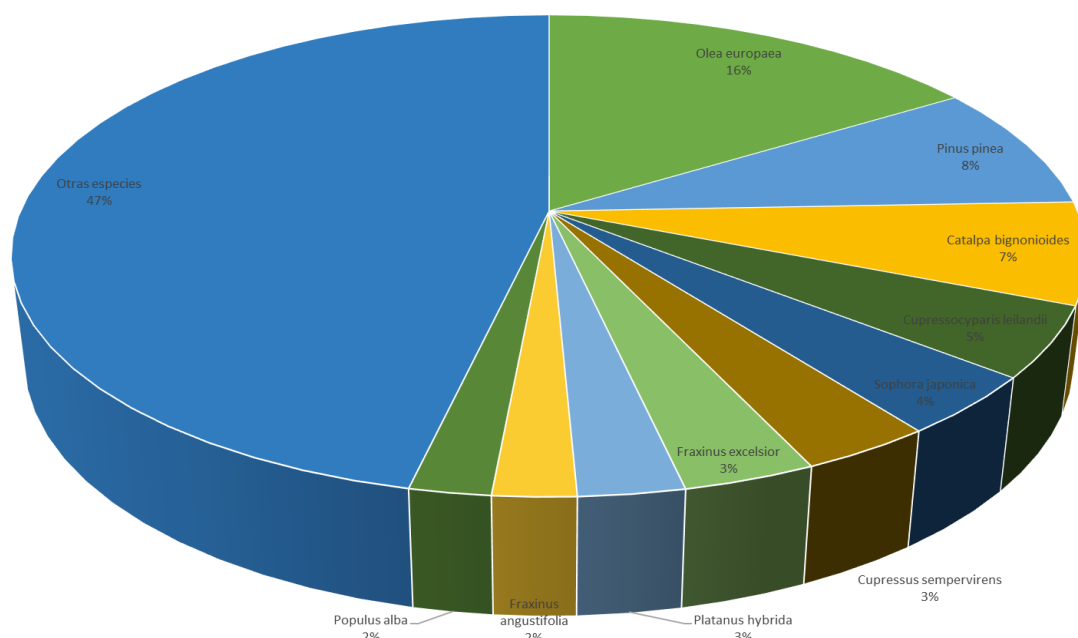
Láminas de agua: Cuenta con lámina de agua.

Vegetación

Estrato arbóreo



Especie	Unidades	%
Olea europaea	2.333	16
Pinus pinea	1.222	8
Catalpa bignonioides	994	7
Cupressocyparis leilandii	688	5
Sophora japonica	578	4
Cupressus sempervirens	492	3
Fraxinus excelsior	492	3
Platanus hybrida	393	3
Fraxinus angustifolia	308	2
Populus alba	302	2
Otras especies	6.784	47



Estrato arbustivo

Especie	Unidades	%
---------	----------	---

No hay datos disponibles para este parque

Macizos arbustivos

Especie	Metros ²	%
Juniperus horizontalis	11.319	
Cotoneaster lacteus	5.436	
Conjunto de vivaces	5.061	
Photinia serrulata	3.568	
Nerium oleander	3.002	
Berberis thunbergi	2.805	
Rosas	2.655	



Teucrium fruticans	2.529	
Trachelospermum jasminoides	1.910	
Viburnum tinus	1.492	
Abelia grandiflora	1.352	
Pittosporum tobira	1.288	
Rosal Paisajista	1.282	
Philadelphus coronarius	1.237	
Hibiscus syriacus	1.185	
Photinia x fraseri	1.126	
Rosmarinus officinalis	1.080	
Pyracantha coccinea	1.001	

Parque Forestal de Valdebebas

Dirección: AVENIDA LAS FUERZAS ARMADAS, 11 28055 MADRID

Distrito: HORTALEZA

Barrio: VALDEFUENTES



Descripción del espacio

Unidades paisajísticas: El parque se compone de una serie de zonas, en gran parte de carácter forestal, pero también con superficies de jardinería urbana.

La zona central constituye el núcleo del parque. Recrea un gran parque forestal dentro de la trama urbana, con principios de sostenibilidad, representando los principales paisajes del centro de la península a través de las formaciones vegetales que las caracterizan. Son las denominadas zonas de Copa y Campo Abierto, que representan la mayor superficie del parque forestal. Dentro de este gran espacio se sitúan zonas de carácter jardinero que tienen una finalidad vertebradora, al servir de orientación dentro del mismo y que aportan personalidad al ámbito gracias a su singularidad. Se trata del Laberinto (con una estructura central de madera en forma



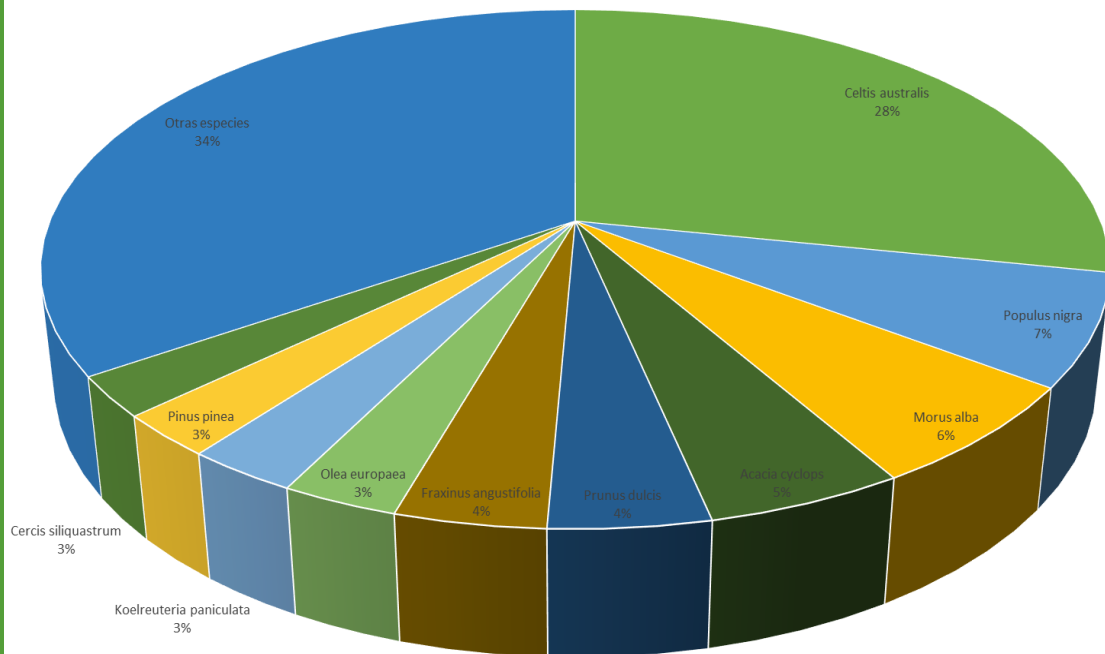
de espiral ascendente y un mirador), del Arboreto (donde de cinco cubetas afloran islas con formaciones vegetales) y de las Terrazas (superficie compuesta por una serie de plataformas ajardinadas con desarrollo en cascada descendente hacia el río).

Láminas de agua: Cuenta con lámina de agua.

Vegetación

Estrato arbóreo

Especie	Unidades	%
<i>Celtis australis</i>	1.530	28
<i>Populus nigra</i>	377	7
<i>Morus alba</i>	347	6
<i>Acacia cyclops</i>	276	5
<i>Prunus dulcis</i>	224	4
<i>Fraxinus angustifolia</i>	210	4
<i>Olea europaea</i>	163	3
<i>Koelreuteria paniculata</i>	157	3
<i>Pinus pinea</i>	143	3
<i>Cercis siliquastrum</i>	136	3
Otras especies	1.869	34



Estrato arbustivo

Especie	Unidades	%
<i>Prunus laurocerasus</i>	31	25
<i>Phormium tenax</i>	24	20



Cottoneaster sp	20	16
Otras especies	48	39
Macizos arbustivos		
Especie	Metros ²	%
Jasminum sp	659	9
Pyracantha coccinea	2.930	40
Rubus ulmifolius	586	8
Otras especies	3.149	43

Parque Distrito C

Dirección: CALLE DE LOS PADRES DOMINICOS 5-3

Distrito: HORTALEZA **Barrio:** VALDEFUENTES



Descripción del espacio

Unidades paisajísticas: Zona verde atravesada por el Arroyo de Valdebebas en toda su extensión. Dispone de pasos, plazas y zonas infantiles.

Láminas de agua: Cuenta con lámina de agua.

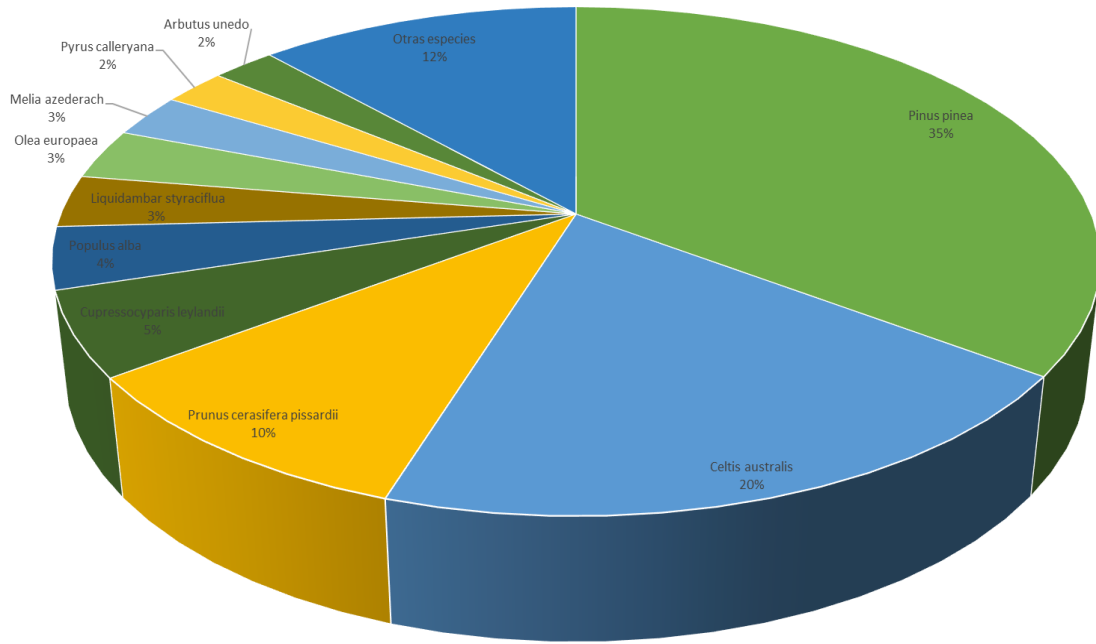
Vegetación

Estrato arbóreo

Especie	Unidades	%
---------	----------	---



Pinus pinea	391	35
Celtis australis	222	20
Prunus cerasifera pissardii	111	10
Cupressocyparis leylandii	60	5
Populus alba	44	4
Liquidambar styraciflua	37	3
Olea europaea	36	3
Melia azederach	31	3
Pyrus calleryana	26	2
Arbutus unedo	26	2
Otras especies	132	12



Estrato arbustivo

Especie	Unidades	%
---------	----------	---

No hay datos disponibles para este parque

Macizos arbustivos

Especie	Metros ²	%
---------	---------------------	---

No hay datos disponibles para este parque

Parque Arroyo Fresno

Dirección: AVENIDA VENTISQUERO DE LA CONDESA, 43 28035 MADRID

Distrito: FUENCARRAL-EL PARDO

Barrio: MIRASIERRA



Descripción del espacio

Unidades paisajísticas: Zona Verde que consta de una parte ajardinada con césped y arbolado joven y otra parte más forestal con una lámina de agua de gran tamaño.

Láminas de agua: Cuenta con lámina de agua.

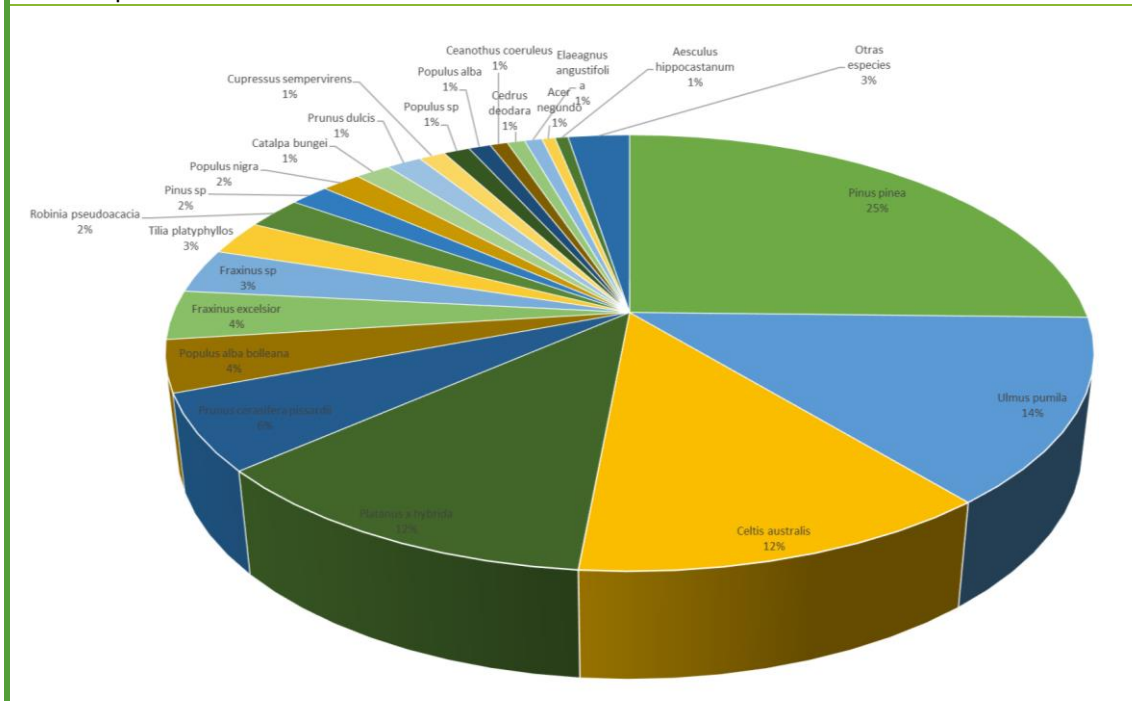
Vegetación

Estrato arbóreo

Especie	Unidades	%
---------	----------	---



Pinus pinea	139	25
Ulmus pumila	75	14
Celtis australis	68	12
Platanus x hybrida	66	12
Prunus cerasifera pissardii	31	6
Populus alba bolleana	21	4
Fraxinus excelsior	20	4
Fraxinus sp	18	3
Tilia platyphyllos	14	3
Robinia pseudoacacia	13	2
Pinus sp	9	2
Populus nigra	9	2
Catalpa bungei	8	1
Prunus dulcis	8	1
Cupressus sempervirens	6	1
Populus sp	6	1
Populus alba	5	1
Ceanothus coeruleus	4	1
Cedrus deodara	4	1
Elaeagnus angustifolia	4	1
Acer negundo	3	1
Aesculus hippocastanum	3	1
Otras especies	14	3



Estrato arbustivo

Especie	Unidades	%
Prunus cerasifera	3	100



Macizos arbustivos		
Especie	Metros ²	%
Pyracantha coccinea	5.008	77
Berberis vulgaris	260	4
Otras especies	1.236	19



Parque Valle de Enmedio

Dirección: CALLE MIRADOR DE LA REINA, 22 28035 MADRID

Distrito: FUENCARRAL-EL PARDO

Barrio: MIRASIERRA



Descripción del espacio

Unidades paisajísticas: Zona verde con arbolado joven con grandes paseos pavimentados.

Láminas de agua: No cuenta con lámina de agua.

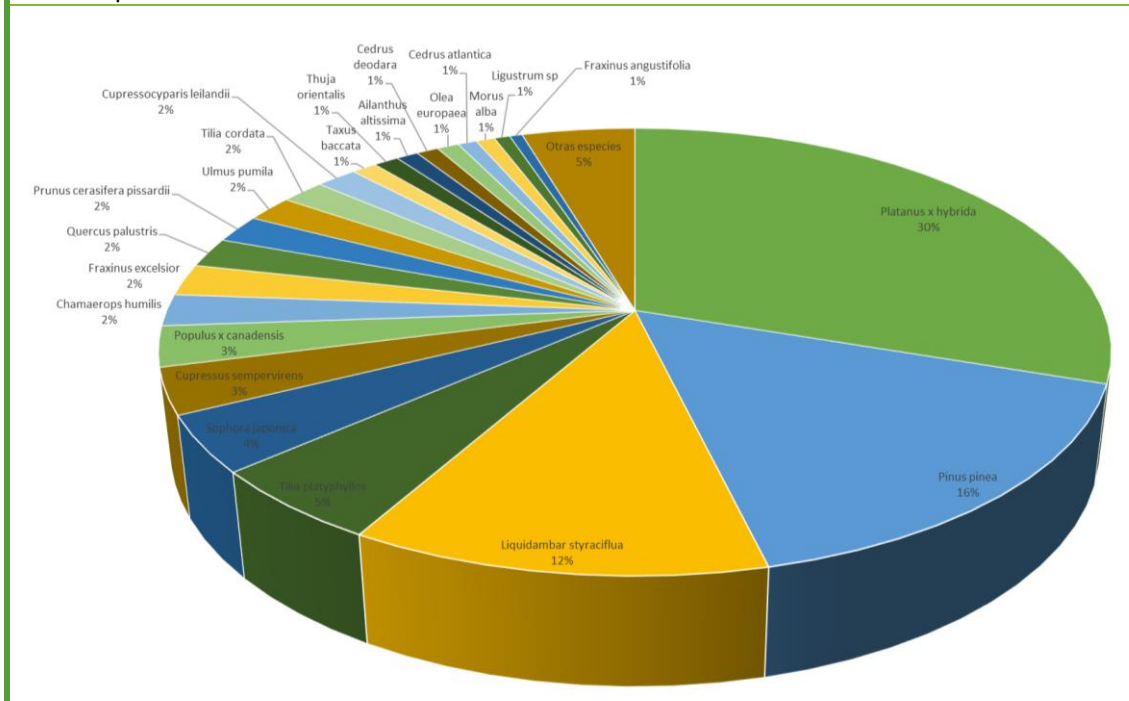
Vegetación

Estrato arbóreo

Especie	Unidades	%
Platanus x hybrida	237	30



Pinus pinea	126	16
Liquidambar styraciflua	94	12
Tilia platyphyllos	42	5
Sophora japonica	32	4
Cupressus sempervirens	26	3
Populus x canadensis	23	3
Chamaerops humilis	18	2
Fraxinus excelsior	18	2
Quercus palustris	17	2
Prunus cerasifera pissardii	16	2
Ulmus pumila	15	2
Tilia cordata	14	2
Cupressocyparis leilandii	13	2
Taxus baccata	8	1
Thuja orientalis	8	1
Ailanthus altissima	7	1
Cedrus deodara	7	1
Olea europaea	7	1
Cedrus atlantica	6	1
Morus alba	6	1
Ligustrum sp	5	1
Fraxinus angustifolia	4	1
Otras especies	36	5



Estrato arbustivo

Especie	Unidades	%
Hebe	2	100



Macizos arbustivos		
Especie	Metros ²	%
Nerium oleander	3.756	31
Cotoneaster horizontalis	727	6
Rosa spp	605	5
Otras especies	7.027	58

Parque de Gabriela Mistral

Dirección: CALLE ROSALIA DE CASTRO, 69 28035 MADRID

Distrito: FUENCARRAL-EL PARDO

Barrio: PEÑA GRANDE



Descripción del espacio

Unidades paisajísticas: Zona verde bastante extensa que abarca una zona forestal de 7.5 ha compuesta por unidades de distintas especies entre las que predominan pinos, chopos, árboles del paraíso, cipreses, etc.

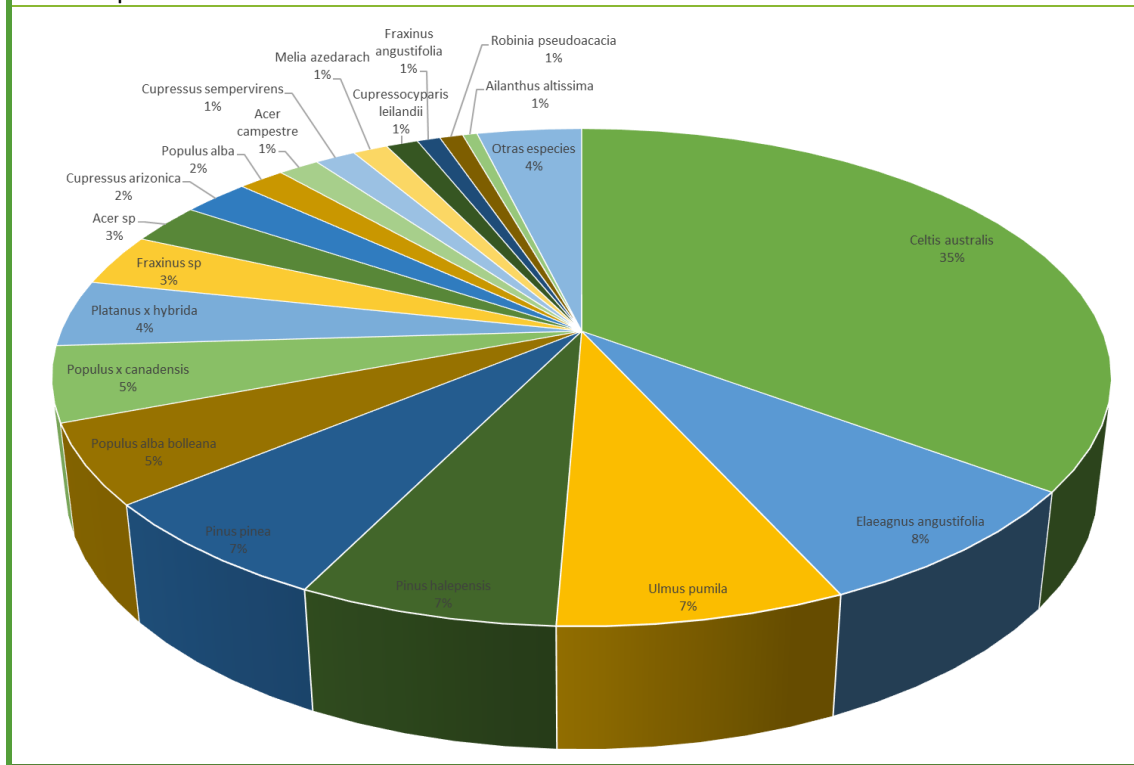
Láminas de agua: No cuenta con lámina de agua.

Vegetación

Estrato arbóreo



Especie	Unidades	%
Celtis australis	332	35
Elaeagnus angustifolia	76	8
Ulmus pumila	70	7
Pinus halepensis	63	7
Pinus pinea	63	7
Populus alba bolleana	49	5
Populus x canadensis	46	5
Platanus x hybrida	41	4
Fraxinus sp	32	3
Acer sp	25	3
Cupressus arizonica	23	2
Populus alba	16	2
Acer campestre	14	1
Cupressus sempervirens	14	1
Melia azedarach	12	1
Cupressocyparis leilandii	11	1
Fraxinus angustifolia	8	1
Robinia pseudoacacia	8	1
Ailanthus altissima	5	1
Otras especies	36	4



Estrato arbustivo

Especie	Unidades	%
Tamarix gallica	1	100



Macizos arbustivos		
Especie	Metros ²	%
Rosmarinus officinalis	1.851	26
Nerium oleander	641	9
Berberis vulgaris	1.424	20
Otras especies	3.204	45

Parque de Fuentelarreina

Dirección: CALLE ROSALIA DE CASTRO, 80 28035 MADRID

Distrito: FUENCARRAL-EL PARDO

Barrio: PEÑAGRANDE



Descripción del espacio

Unidades paisajísticas: Parque con pinos y chopos sobre praderas naturales.

Láminas de agua: No cuenta con lámina de agua.

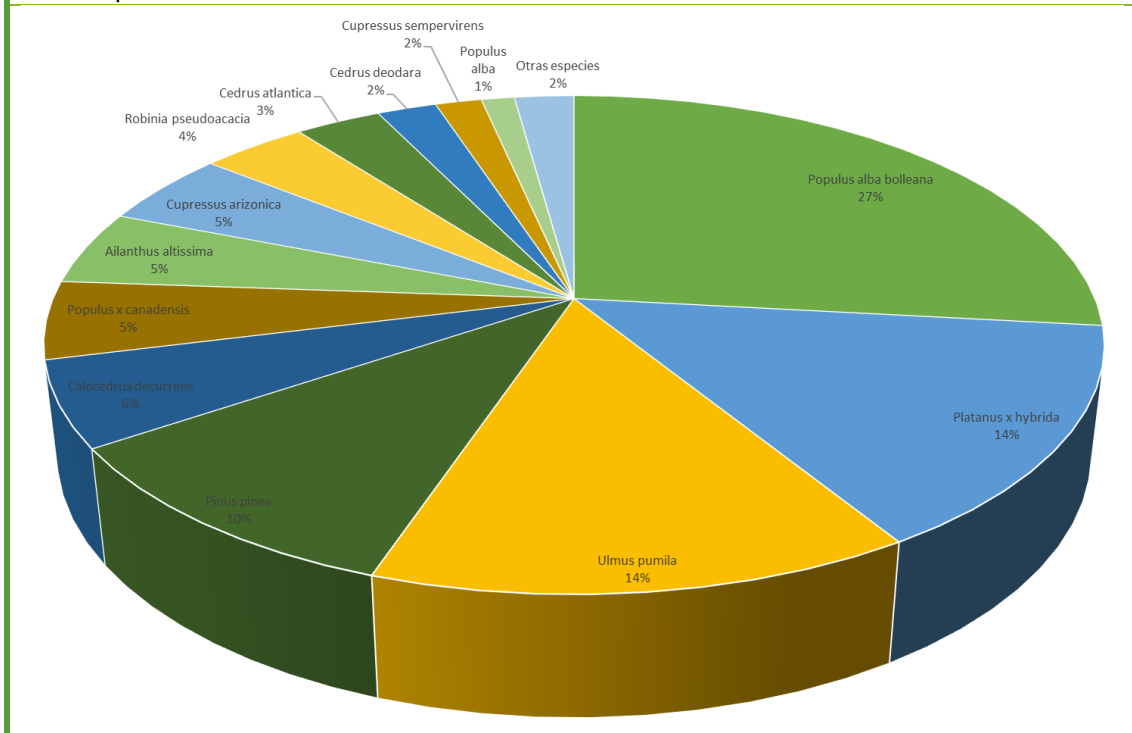
Vegetación

Estrato arbóreo

Especie	Unidades	%
Populus alba bolleana	111	27



Platanus x hybrida	60	14
Ulmus pumila	58	14
Pinus pinea	43	10
Calocedrus decurrens	23	6
Populus x canadensis	21	5
Ailanthus altissima	20	5
Cupressus arizonica	20	5
Robinia pseudoacacia	16	4
Cedrus atlantica	13	3
Cedrus deodara	9	2
Cupressus sempervirens	7	2
Populus alba	5	1
Otras especies	9	2



Estrato arbustivo

Especie	Unidades	%
---------	----------	---

No hay datos disponibles para este parque

Macizos arbustivos

Especie	Metros ²	%
Pittosporum spp	967	24
Cotoneaster horizontalis	1.088	27
Pyracantha	1.934	48
Otras especies	40	1

Parque de Peñagrande

Dirección: CALLE LEOPOLDO ALAS CLARIN, 53 (c/v C/ Doctor Reinoso) 28035 MADRID

Distrito: FUENCARRAL-EL PARDO

Barrio: PEÑAGRANDE



Descripción del espacio

Unidades paisajísticas:

Láminas de agua: No cuenta con lámina de agua.

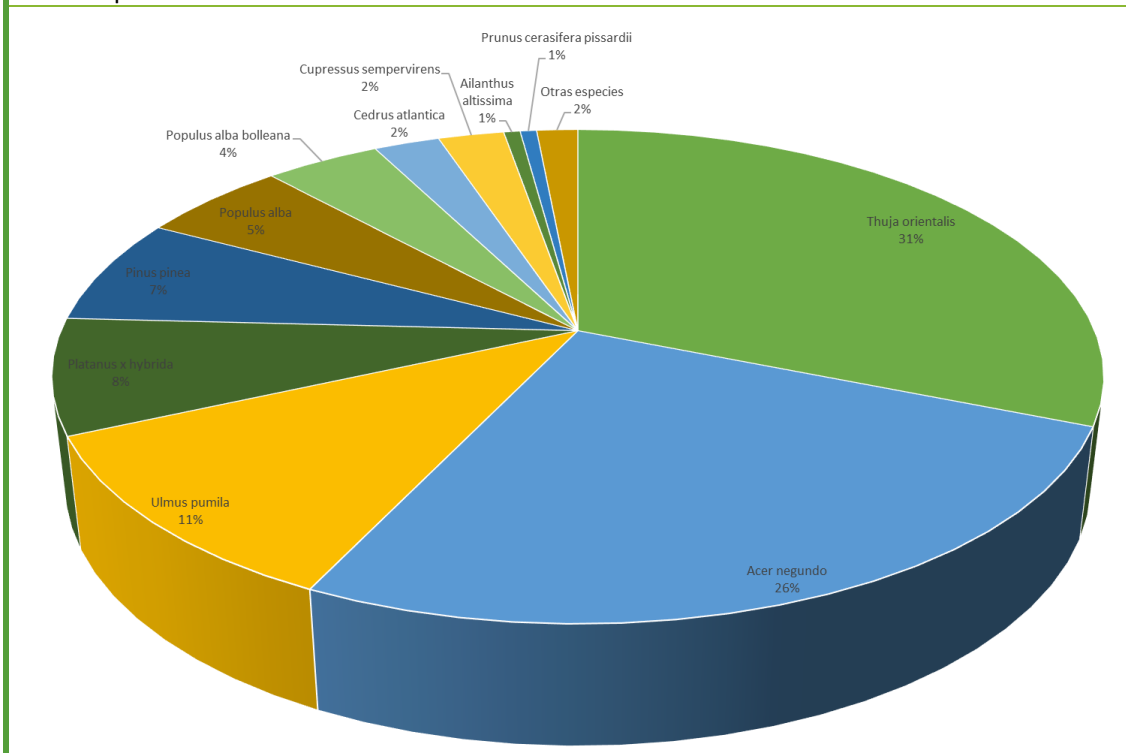
Vegetación

Estrato arbóreo

Especie	Unidades	%
Thuja orientalis	103	31



Acer negundo	86	26
Ulmus pumila	37	11
Platanus x hybrida	25	8
Pinus pinea	23	7
Populus alba	18	5
Populus alba bolleana	14	4
Cedrus atlantica	8	2
Cupressus sempervirens	8	2
Ailanthus altissima	2	1
Prunus cerasifera pissardii	2	1
Otras especies	5	2



Estrato arbustivo

Especie	Unidades	%
Piracantha spp	5	65
Buldeia spp	2	29
Otras especies	0	6

Macizos arbustivos

Especie	Metros ²	%
Nerium oleander	204	13
Forsythia spp	125	8
Pittosporum spp	110	7
Otras especies	1.129	72

Parque de La Rinconada

Dirección: CALLE SIGÜEZNA 20, MADRID

Distrito: MONCLOA-ARAVACA

Barrio: ALAMEDA DE OSUNA



Descripción del espacio

Unidades paisajísticas: Parque destacable por su gran extensión y por su ubicación en zona de urbanizaciones. Se han añadido plantaciones de arbolado nuevo manteniendo el que había en el lugar previamente. Consta de una red de caminos amplia.

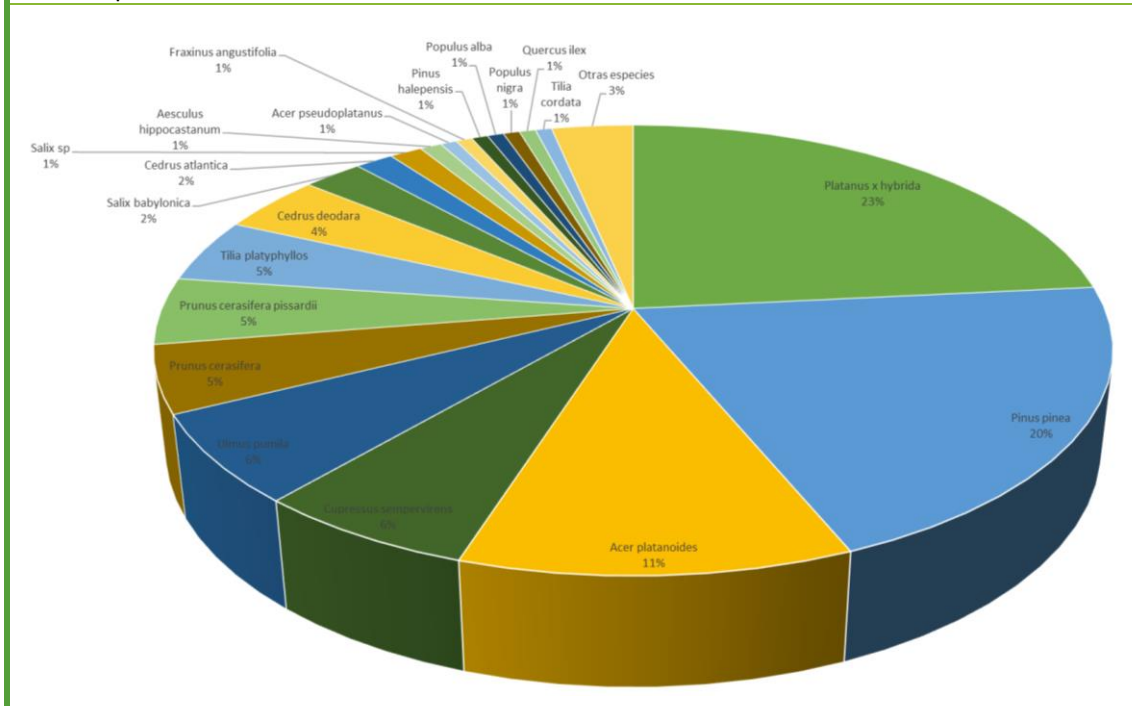
Láminas de agua: No cuenta con lámina de agua.

Vegetación

Estrato arbóreo



Especie	Unidades	%
Platanus x hybrida	107	23
Pinus pinea	93	20
Acer platanoides	51	11
Cupressus sempervirens	29	6
Ulmus pumila	29	6
Prunus cerasifera	22	5
Prunus cerasifera pissardii	22	5
Tilia platyphyllos	21	5
Cedrus deodara	19	4
Salix babylonica	11	2
Cedrus atlantica	7	2
Salix sp	6	1
Aesculus hippocastanum	4	1
Acer pseudoplatanus	3	1
Fraxinus angustifolia	3	1
Pinus halepensis	3	1
Populus alba	3	1
Populus nigra	3	1
Quercus ilex	3	1
Tilia cordata	3	1
Otras especies	15	3



Estrato arbustivo

Especie	Unidades	%
Prunus cerasifera pissardii	12	100



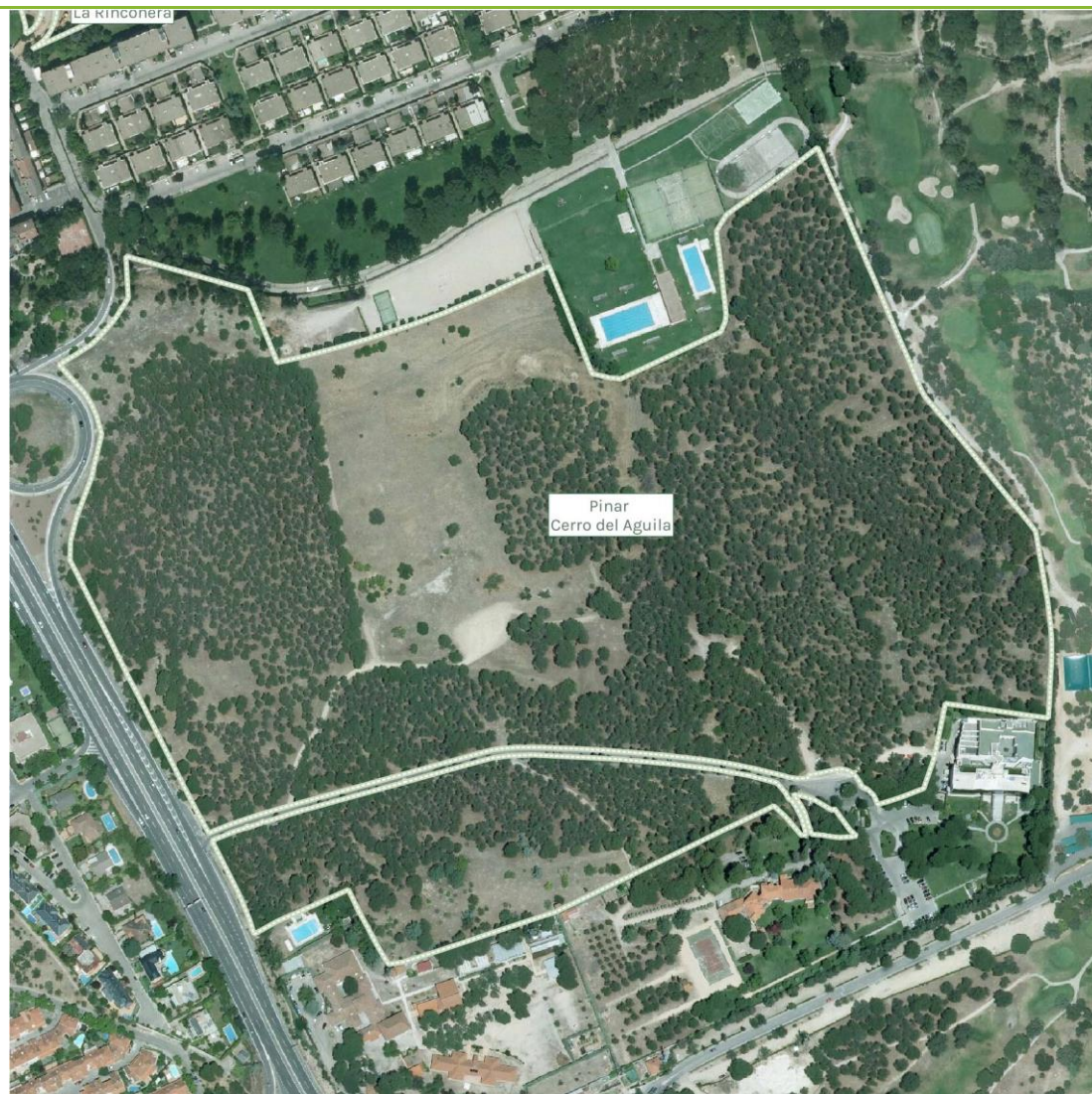
Macizos arbustivos		
Especie	Metros ²	%
Juniperus sp.	1.498	18
Forsythia x intermedia	749	9
Abelia grandiflora	582	7
Otras especies	5.493	66

Parque Cerro del Águila

Dirección: CAMINO CERRO DEL AGUILA, 1 28023 MADRID

Distrito: MONCLOA-ARAVACA

Barrio: ARAVACA



Descripción del espacio

Unidades paisajísticas: Parque de carácter forestal, el cual destaca por su gran pinar homogéneo de pino piñonero y vegetación de bosque mediterráneo.

Láminas de agua: No cuenta con lámina de agua.

Vegetación

Estrato arbóreo

Especie	Unidades	%
---------	----------	---




No hay datos disponibles para este parque		
Estrato arbustivo		
Especie	Unidades	%
No hay datos disponibles para este parque		
Macizos arbustivos		
Especie	Metros ²	%
No hay datos disponibles para este parque		

Parque Arroyopozuelo

Dirección: CALLE ARROYO DE POZUELO, 10 28023 MADRID

Distrito: MONCLOA-ARAVACA

Barrio: ARAVACA



Descripción del espacio

Unidades paisajísticas: Destaca la presencia de masas de arbustos acompañados de árboles de gran porte, arbolado original de la zona verde forestal, con plantaciones de arbolado de diversas especies.

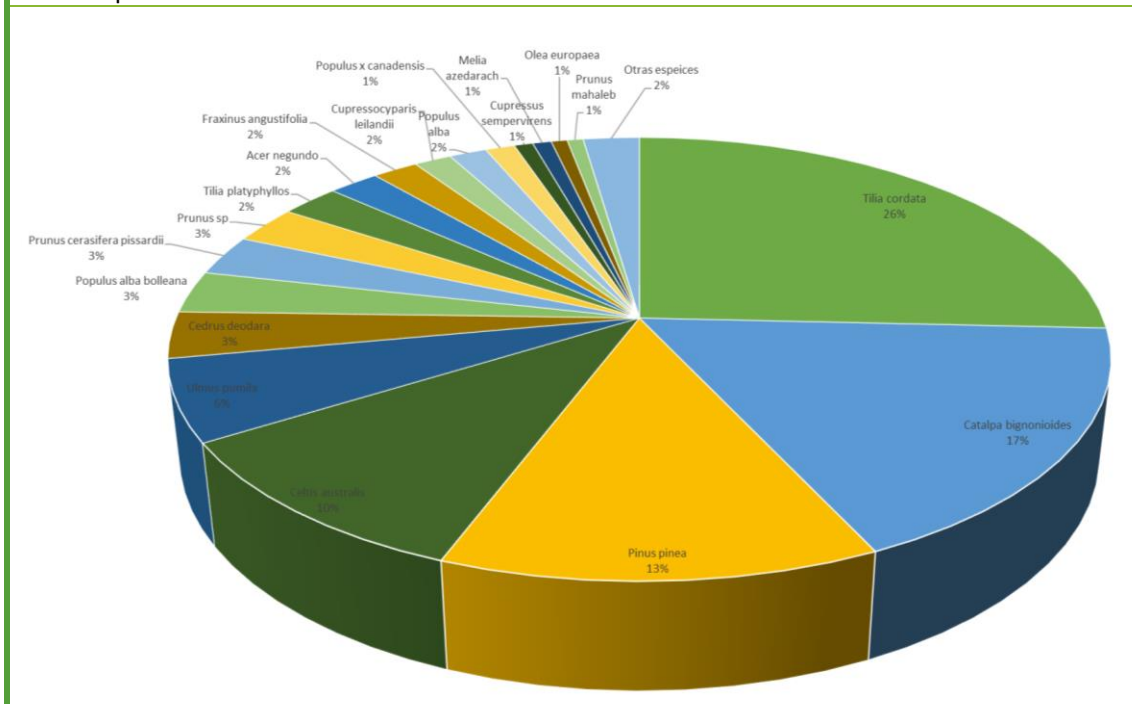
Láminas de agua: Cuenta con lámina de agua.

Vegetación

Estrato arbóreo



Especie	Especie	Especie
Tilia cordata	235	26
Catalpa bignonioides	158	17
Pinus pinea	116	13
Celtis australis	95	10
Ulmus pumila	54	6
Cedrus deodara	31	3
Populus alba bolleana	28	3
Prunus cerasifera pissardii	27	3
Prunus sp	25	3
Tilia platyphyllos	22	2
Acer negundo	19	2
Fraxinus angustifolia	17	2
Cupressocyparis leilandii	14	2
Populus alba	14	2
Populus x canadensis	11	1
Cupressus sempervirens	7	1
Melia azedarach	7	1
Olea europaea	6	1
Prunus mahaleb	6	1
Otras especies	21	2



Estrato arbustivo

Especie	Unidades	%
Hybiscus syriacus	36	17
Tamarix spp	37	17




Syringa vulgaris	18	8
Prunus laurocerasus	11	5
Taxus baccata	18	8
Arbutus unedo	15	7
Retama sphaerocarpa	12	6
Otras especies	69	32
Especie	Metros ²	%
Abelia floribunda	1.445	6
Pittosporum tobira	391	2
Prunus laurocerasus	271	1
Tamarix spp	271	1
Teucrium fruticans	1.668	6
Cotoneaster sp	1.430	5
Juniperus horizontalis	1.430	5
Nerium oleander	1.191	4
Otras especies	18.740	70

Parque de Madrid Río

Dirección: PASARELA HISTORICA PASEO DE LAS YESERIAS, O MADRID

Distrito: MONCLOA-ARAVACA, CENTRO, LATINA, ARGANZUELA, CARABANCHEL, USERA



Descripción del espacio

Unidades paisajísticas: Su espina dorsal es el Salón de Pinos, paseo arbolado de 30 m. de ancho y más de 6 km. de longitud que da acceso a los seis grandes jardines del parque: Jardines Aniceto Marinas, Jardines de Virgen del Puerto, Jardines Bajos del Puente de Segovia, Jardines del Puente de Toledo, Parque de la Arganzuela y Matadero.

Además, se sitúan los recintos de Avenida de Portugal, con un diseño del suelo de grandes flores en empedrado portugués de diferentes tonos, y la Huerta de la Partida, memoria de la atmósfera de huerta poblada de frutales del siglo XVI.

Láminas de agua: Cuenta con lámina de agua.



Vegetación		
Estrato arbóreo		
Especie	Especie	Especie
Pinus pinea	3.136	19
Pinus halepensis	2.807	17
Platanus hybrida	1.470	9
Populus nigra	1.064	6
Acer x freemanii	718	4
Aesculus hippocastanum	615	4
Melia azedarach	510	3
Ginkgo biloba	468	3
Fraxinus angustifolia	456	3
Tilia platyphyllos	430	3
Otras especies	4.800	29

Especie	Porcentaje
Otras especies	29%
Pinus pinea	19%
Pinus halepensis	17%
Platanus hybrida	9%
Populus nigra	6%
Acer x freemanii	4%
Aesculus hippocastanum	4%
Melia azedarach	3%
Ginkgo biloba	3%
Tilia platyphyllos	3%
Fraxinus angustifolia	3%

Estrato arbustivo		
Especie	Unidades	%
No hay datos disponibles para este parque		
Especie	Metros ²	%
Lavandula officinalis	22.040	16
Rosmarinus officinalis	22.040	16
Pittosporum tobira nana	12.398	9



Ligustrum japonicum	6.888	5
Otras especies	74.385	54

Parque La Cornisa

Dirección: CALLE DEL ROSARIO, 6, 28005 MADRID

Distrito: CENTRO

Barrio: PALACIO



Descripción del espacio

Unidades paisajísticas: Zona verde compuesta por diferentes especies arbóreas, entre las que destacan los almendros. Dispone de caminos pavimentados, plazas y zonas infantiles.

Láminas de agua: No cuenta con lámina de agua.

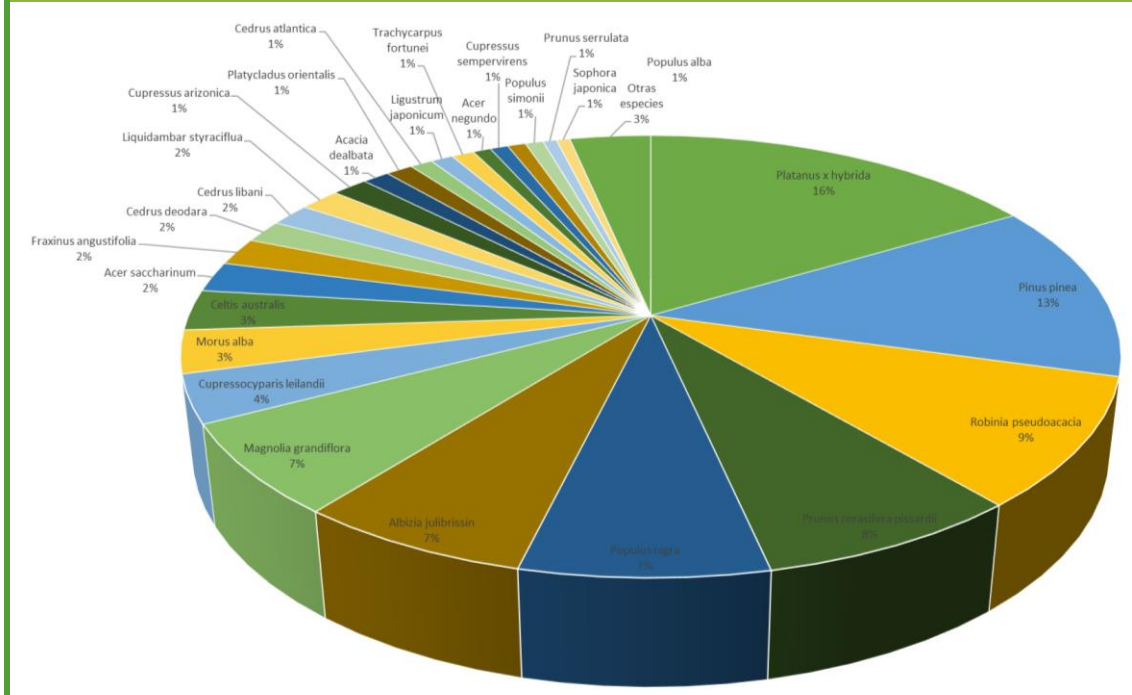
Vegetación

Estrato arbóreo

Especie	Unidades	%
---------	----------	---



Platanus x hybrida	89	16
Pinus pinea	70	13
Robinia pseudoacacia	51	9
Prunus cerasifera pissardii	42	8
Populus nigra	39	7
Albizia julibrissin	37	7
Magnolia grandiflora	36	7
Cupressocyparis leilandii	19	4
Morus alba	17	3
Celtis australis	16	3
Acer saccharinum	12	2
Fraxinus angustifolia	11	2
Cedrus deodara	9	2
Cedrus libani	9	2
Liquidambar styraciflua	9	2
Cupressus arizonica	8	1
Acacia dealbata	6	1
Platyclusus orientalis	6	1
Cedrus atlantica	5	1
Ligustrum japonicum	5	1
Trachycarpus fortunei	5	1
Acer negundo	4	1
Cupressus sempervirens	4	1
Populus alba	4	1
Populus simonii	4	1
Prunus serrulata	3	1
Sophora japonica	3	1
Otras especies	18	3





Estrato arbustivo		
Especie	Unidades	%
No hay datos disponibles para este parque		
Macizos arbustivos		
Especie	Metros ²	%
No hay datos disponibles para este parque		

Parque Caramuel

Dirección: CALLE CARAMUEL, 53 28011 MADRID

Distrito: LATINA

Barrio: PUERTA DEL ANGEL



Descripción del espacio

Unidades paisajísticas: Presenta una zona ajardinada consolidada, con praderas y arbolado de gran porte, que convive con amplias superficies de carácter forestal cubiertas fundamentalmente por pinos.

Este parque está equipado con zonas deportivas, recorrido biosaludable, zonas infantiles, de mayores, zonas de descanso y un área canina.

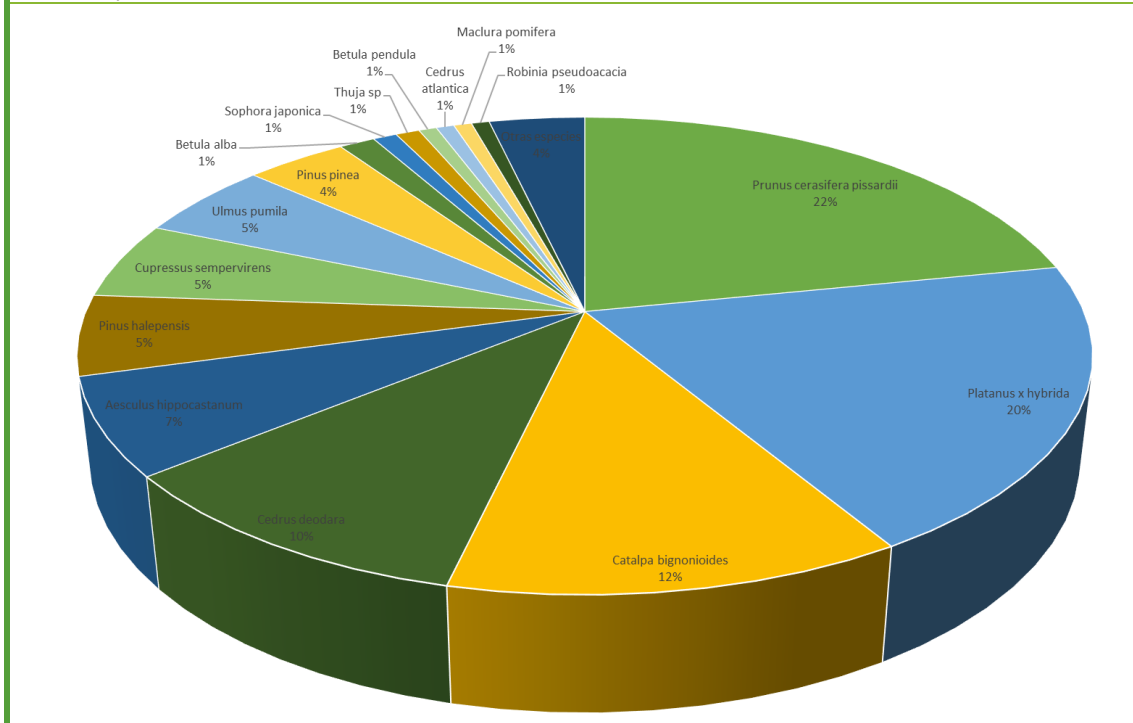
Láminas de agua: No cuenta con lámina de agua.



Vegetación

Estrato arbóreo

Especie	Unidades	%
Prunus cerasifera pissardii	96	22
Platanus x hybrida	86	20
Catalpa bignonioides	54	12
Cedrus deodara	46	10
Aesculus hippocastanum	29	7
Pinus halepensis	24	5
Cupressus sempervirens	23	5
Ulmus pumila	23	5
Pinus pinea	17	4
Betula alba	6	1
Sophora japonica	4	1
Thuja sp	4	1
Betula pendula	3	1
Cedrus atlantica	3	1
Maclura pomifera	3	1
Robinia pseudoacacia	3	1
Otras especies	16	3



Estrato arbustivo

Especie	Unidades	%
---------	----------	---

No hay datos disponibles para este parque



Macizos arbustivos		
Especie	Metros ²	%
Pyracantha coccinea	480	16
Callistemon Citrinus	300	10
Juniperus sp	180	6
Otras especies	2.040	68

Parque de la Cuña Verde de Latina

Dirección: CALLE CONCEJAL FRANCISCO JOSE JIMENEZ MARTIN, 11 28047 MADRID

Distrito: LATINA

Barrio: LUCERO



Descripción del espacio

Unidades paisajísticas: Zona verde de gran extensión y forma alargada. Está dotada de miradores repartidos por todo el parque. Dispone de numerosas áreas infantiles, zonas deportivas como un rocódromo y un carril bici.

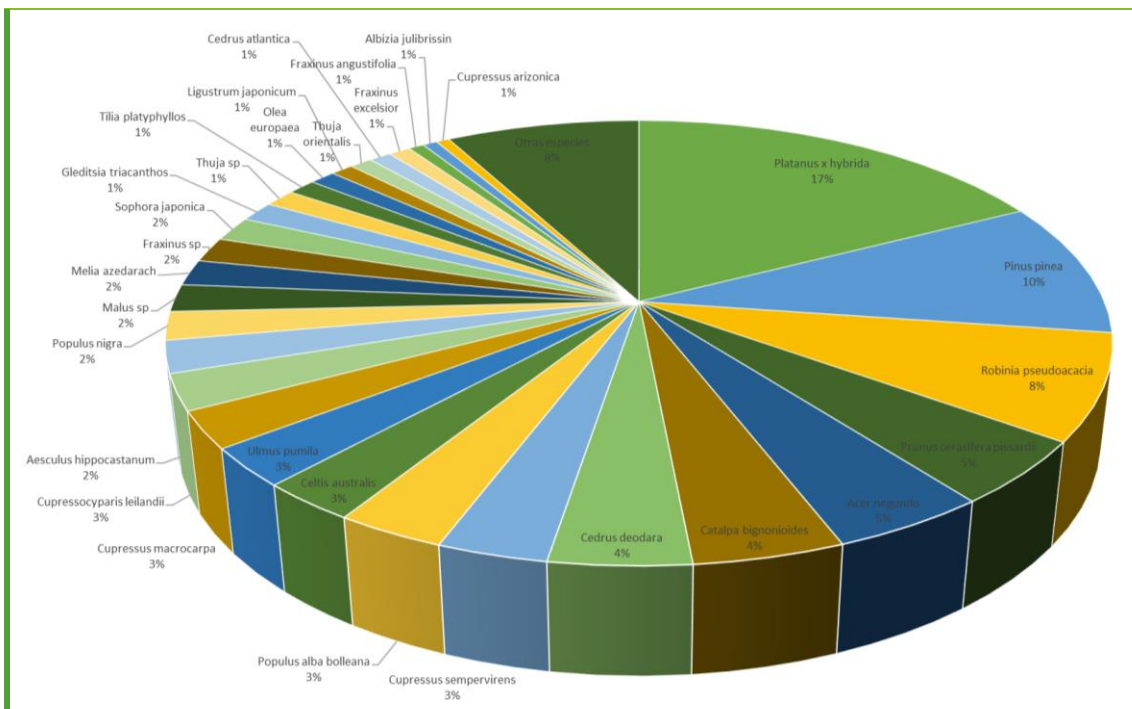
Láminas de agua: Cuenta con lámina de agua.

Vegetación

Estrato arbóreo



Especie	Unidades	%
<i>Platanus x hybrida</i>	1.240	17
<i>Pinus pinea</i>	696	10
<i>Robinia pseudoacacia</i>	545	8
<i>Prunus cerasifera pissardii</i>	330	5
<i>Acer negundo</i>	324	5
<i>Catalpa bignonioides</i>	311	4
<i>Cedrus deodara</i>	291	4
<i>Cupressus sempervirens</i>	227	3
<i>Populus alba bolleana</i>	226	3
<i>Celtis australis</i>	203	3
<i>Ulmus pumila</i>	199	3
<i>Cupressus macrocarpa</i>	190	3
<i>Cupressocyparis leilandii</i>	185	3
<i>Aesculus hippocastanum</i>	165	2
<i>Populus nigra</i>	147	2
<i>Malus sp</i>	142	2
<i>Melia azedarach</i>	134	2
<i>Fraxinus sp</i>	129	2
<i>Sophora japonica</i>	128	2
<i>Gleditsia triacanthos</i>	104	1
<i>Thuja sp</i>	91	1
<i>Tilia platyphyllos</i>	82	1
<i>Olea europaea</i>	75	1
<i>Ligustrum japonicum</i>	66	1
<i>Thuja orientalis</i>	65	1
<i>Cedrus atlantica</i>	64	1
<i>Fraxinus excelsior</i>	63	1
<i>Fraxinus angustifolia</i>	45	1
<i>Albizia julibrissin</i>	42	1
<i>Cupressus arizonica</i>	38	1
Otras especies	560	7



Estrato arbustivo

Especie	Unidades	%
Rosa sp	50	24
Prunus laurocerasus	36	17
Otras especies	14	59

Macizos arbustivos

Especie	Metros ²	%
Pyracantha angustifolia	5.142	9
Abelia grandiflora	1.143	2
Pyracantha coccinea	6.855	12
Otras especies	43.988	77



Parque Cerro Almodóvar

Dirección: CALLE MARCELINO CASTILLO, 29 28047 MADRID

Distrito: LATINA

Barrio: ALUCHE



Descripción del espacio

Unidades paisajísticas: Parque con una elevada cantidad de arbolado con gran representación de olmos y pino piñonero. Existen zonas de mayores y varias zonas infantiles, plazas de recreo...

Láminas de agua: No cuenta con lámina de agua.

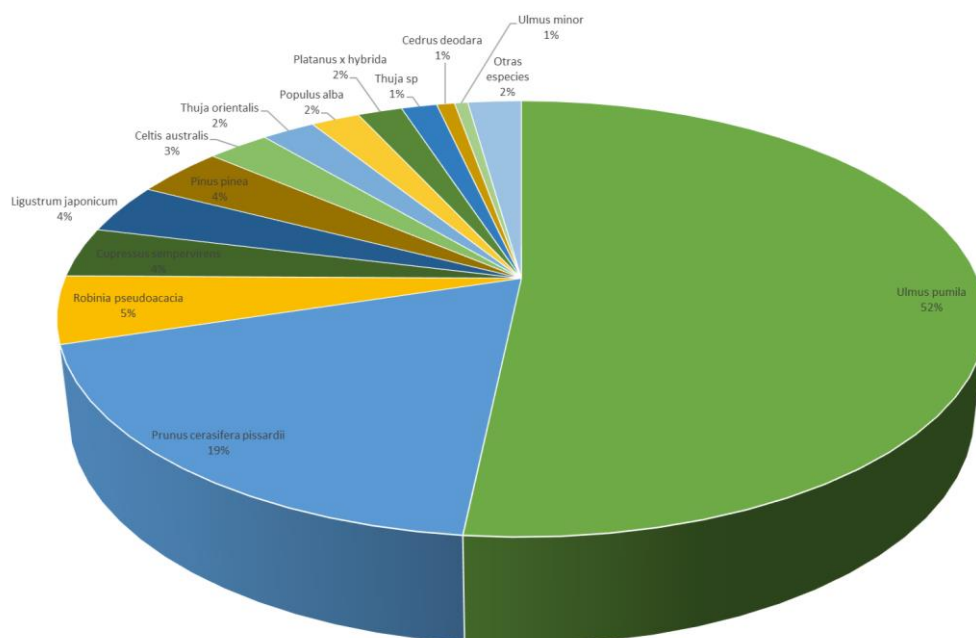
Vegetación

Estrato arbóreo

Especie	Unidades	%
---------	----------	---



Ulmus pumila	279	52
Prunus cerasifera pissardii	100	18
Robinia pseudoacacia	27	5
Cupressus sempervirens	20	4
Ligustrum japonicum	20	4
Pinus pinea	20	4
Celtis australis	14	3
Thuja orientalis	12	2
Populus alba	11	2
Platanus x hybrida	10	2
Thuja sp	8	1
Cedrus deodara	4	1
Ulmus minor	3	1
Otras especies	12	2



Estrato arbustivo

Especie	Unidades	%
Hibiscus syriacus	10	59
Thuja sp	6	35
Cottoneaster sp	1	6

Macizos arbustivos

Especie	Metros ²	%
Cotoneaster horizontalis	2739	40
Spiraea arguta	616	9
Forsythia intermedia	411	6
Otras especies	3082	45

Parque de San Isidro

Dirección: PASEO ERMITA DEL SANTO, 74 (c/v Pso. Quince de mayo) 28019 MADRID

Distrito: CARABANCHEL **Barrio:** SAN ISIDRO



Descripción del espacio

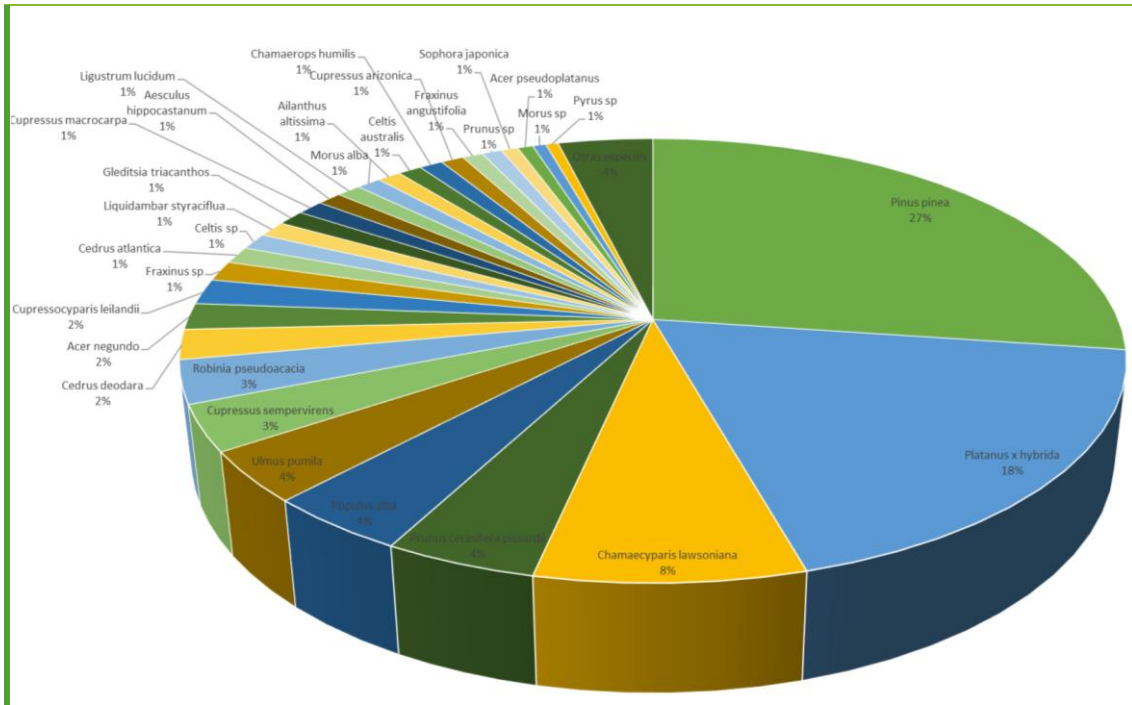
Unidades paisajísticas: Se distinguen dos zonas, el recinto ferial, dedicado a actividades deportivas durante todo año. El resto del parque, con el Jardín de Palmeras, de reciente creación, y especies palmáceas y vivaces, una senda botánica y una fuente central. Esta última zona consta de grandes praderas con arbolado, macizos de arbustos y de flor y caminos terrizos por los que se puede pasear, al igual que un carril bici, dos fuentes ornamentales y una lámina de agua que se puede atravesar a través de un puente.

Láminas de agua: Cuenta con lámina de agua

Vegetación



Estrato arbóreo		
Especie	Unidades	%
<i>Pinus pinea</i>	907	27
<i>Platanus x hybrida</i>	615	18
<i>Chamaecyparis lawsoniana</i>	259	8
<i>Prunus cerasifera pissardii</i>	147	4
<i>Populus alba</i>	139	4
<i>Ulmus pumila</i>	123	4
<i>Cupressus sempervirens</i>	111	3
<i>Robinia pseudoacacia</i>	104	3
<i>Cedrus deodara</i>	73	2
<i>Acer negundo</i>	64	2
<i>Cupressocyparis leilandii</i>	62	2
<i>Fraxinus sp</i>	49	1
<i>Cedrus atlantica</i>	42	1
<i>Celtis sp</i>	40	1
<i>Liquidambar styraciflua</i>	39	1
<i>Gleditsia triacanthos</i>	37	1
<i>Cupressus macrocarpa</i>	36	1
<i>Aesculus hippocastanum</i>	33	1
<i>Ligustrum lucidum</i>	33	1
<i>Morus alba</i>	33	1
<i>Ailanthus altissima</i>	32	1
<i>Celtis australis</i>	32	1
<i>Chamaerops humilis</i>	32	1
<i>Cupressus arizonica</i>	31	1
<i>Fraxinus angustifolia</i>	28	1
<i>Prunus sp</i>	27	1
<i>Sophora japonica</i>	23	1
<i>Acer pseudoplatanus</i>	21	1
<i>Morus sp</i>	18	1
<i>Pyrus sp</i>	17	1
Otras especies	129	4



Estrato arbustivo

Especie	Unidades	%
Photinea fraseri red robin	91	42
Thuja sp	50	23
Laurus nobilis	15	7
Otras especies	60	28

Macizos arbustivos

Especie	Metros ²	%
Juniperus horizontalis	1.171	24
Nerium oleander	1.122	23
Serenoa repens	780	16
Otras especies	1.805	37

Parque Forestal de Villaverde - Julio Alguacil Gómez

Dirección: AV. DE RAFAELA YBARRA, 28021 MADRID

Distrito: VILLAVERDE

Barrio: LOS ÁNGELES



Descripción del espacio

Unidades paisajísticas: Parque forestal de gran extensión. El parque se estructura en torno a una avenida central arbolada que surge de una plaza con una jardinería más intensiva. El resto del parque tiene una apariencia más forestal.

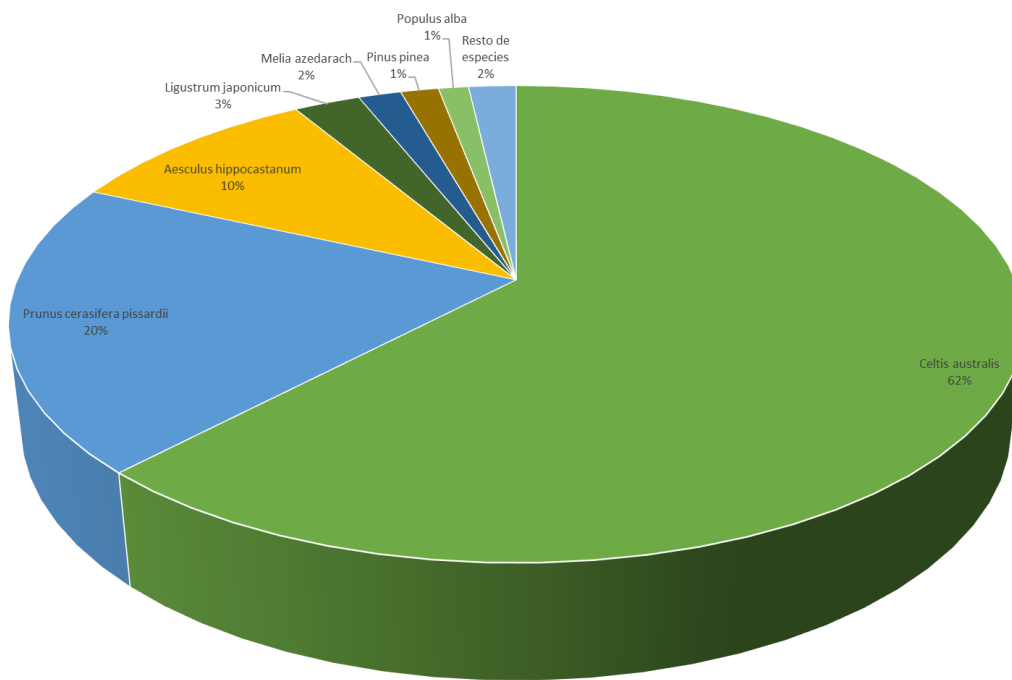
Láminas de agua: No cuenta con lámina de agua.

Vegetación

Estrato arbóreo



Especie	Unidades	%
<i>Celtis australis</i>	1.030	61
<i>Prunus cerasifera pissardii</i>	326	20
<i>Aesculus hippocastanum</i>	161	10
<i>Ligustrum japonicum</i>	42	3
<i>Melia azedarach</i>	27	2
<i>Pinus pinea</i>	24	1
<i>Populus alba</i>	19	1
Resto de especies	30	2



Estrato arbustivo

Especie	Unidades	%
---------	----------	---

No hay datos disponibles para este parque

Macizos arbustivos

Especie	Metros ²	%
---------	---------------------	---

No hay datos disponibles para este parque

Parque Plata y Castañar

Dirección: GLORIETA MIRADOR DEL SUR, 1 28021 MADRID

Distrito: VILLAVERDE

Barrio: SAN ANDRES



Descripción del espacio

Unidades paisajísticas: Parque con dos zonas claramente diferenciadas que generan espacios diferentes: una primera colindante con el Pº Ferroviarios y que cuenta con praderas de césped y alineaciones vertebradas por paseos que confluyen cerca del antiguo auditorio y que cuentan con zonas deportivas e infantiles salpicadas por toda la zona y otro espacio, más agreste, que perimetral el parque y que, siguiendo los caminos nos permite pasear entre bosquetes de chopos, olmedas y pinares mostrándonos en su recorrido la avifauna que puebla el parque.

Láminas de agua: No cuenta con lámina de agua

Vegetación



Estrato arbóreo		
Especie	Unidades	%
Ulmus pumila	1.374	35
Aesculus hippocastanum	578	15
Pinus halepensis	512	13
Platanus x hybrida	435	11
Populus alba	212	5
Catalpa bignonioides	176	4
Cupressus sempervirens	102	3
Cedrus deodara	67	2
Acer negundo	52	1
Pawlonia tomentosa	50	1
Pinus pinea	48	1
Prunus cerasifera	43	1
Elaeagnus angustifolia	32	1
Koelreuteria paniculata	32	1
Melia azedarach	32	1
Robinia pseudoacacia	27	1
Ulmus sp	24	1
Otras especies	117	3

Especie	%
Ulmus pumila	35
Aesculus hippocastanum	15
Pinus halepensis	13
Platanus x hybrida	11
Populus alba	5
Catalpa bignonioides	4
Cupressus sempervirens	3
Cedrus deodara	2
Acer negundo	1
Pawlonia tomentosa	1
Pinus pinea	1
Prunus cerasifera	1
Elaeagnus angustifolia	1
Koelreuteria paniculata	1
Melia azedarach	1
Robinia pseudoacacia	1
Ulmus sp	1
Otras especies	3

Estrato arbustivo		
Especie	Unidades	%
Nerium oleander	57	45
Spiraea x vanhouttei	38	30



Tamarix spp	10	8
Otras especies	22	17
Macizos arbustivos		
Especie	Metros ²	%
Pittosporum spp	73	14
Tamarix spp	52	10
Evonimus spp	47	9
Otras especies	352	67

Parque de la Dehesa Boyal

Dirección: CALLE BURJASOT, 1 A 28021 MADRID

Distrito: VILLAVERDE

Barrio: SAN CRISTOBAL



Descripción del espacio

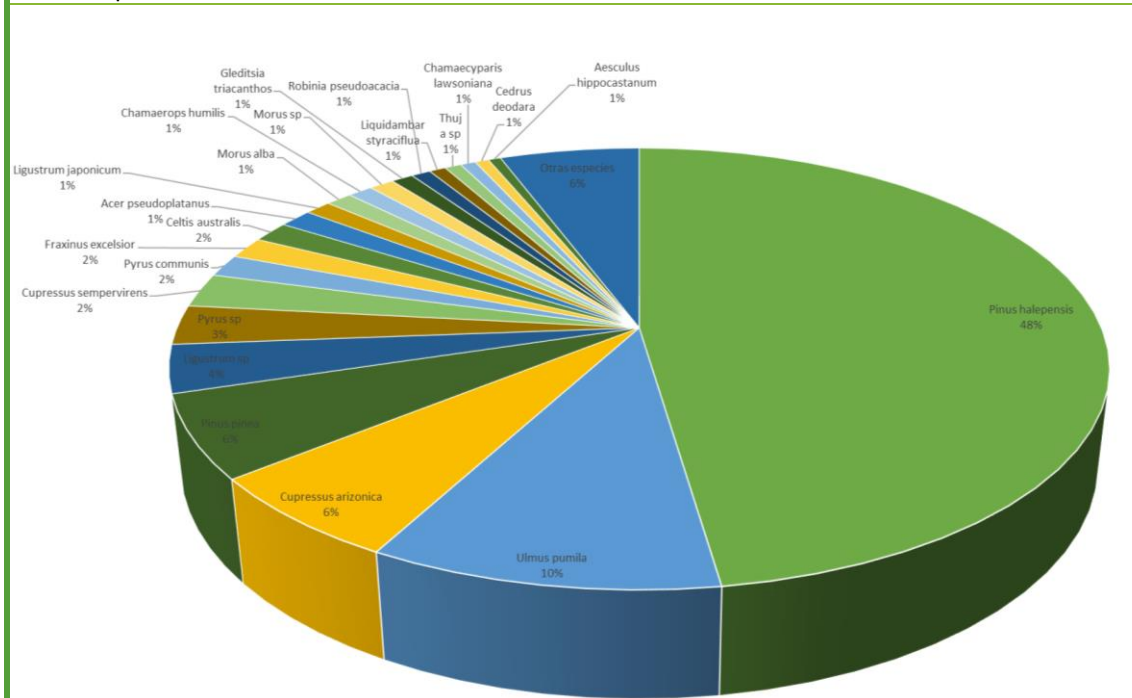
Unidades paisajísticas: Parque que consta de dos zonas claramente diferenciadas: una constituida por praderas de césped y macizos arbustivos que atravesada por un entramado de paseos y caminos se sitúa alrededor de una fuente de grandes dimensiones. La otra zona la forma una masa de pinos carrascos y piñoneros y donde es fácil observar la población de ardillas que allí habita.

Láminas de agua: Cuenta con lámina de agua.

Vegetación



Estrato arbóreo		
Especie	Unidades	%
Pinus halepensis	840	48
Ulmus pumila	180	10
Cupressus arizonica	111	6
Pinus pinea	107	6
Ligustrum sp	62	4
Pyrus sp	51	3
Cupressus sempervirens	44	2
Pyrus communis	29	2
Fraxinus excelsior	28	2
Celtis australis	27	2
Acer pseudoplatanus	24	1
Ligustrum japonicum	19	1
Morus alba	19	1
Chamaerops humilis	18	1
Morus sp	18	1
Gleditsia triacanthos	16	1
Robinia pseudoacacia	14	1
Liquidambar styraciflua	12	1
Thuja sp	12	1
Chamaecyparis lawsoniana	11	1
Cedrus deodara	10	1
Aesculus hippocastanum	9	1
Otras especies	101	6





Estrato arbustivo		
Especie	Unidades	%
Juniperus horizontalis	7	17
Thuja spp	6	14
Cupressus lawsoniana	5	12
Otras especies	24	57
Macizos arbustivos		
Especie	Metros ²	%
Cistus spp	1.303	10
Lavandula spp	912	7
Hedera spp	912	7
Otras especies	9.904	76

Parque lineal Manzanares Sur

Dirección: AUTOVÍA A 4 - 500 SA, MADRID

Distrito: VILLAVERDE/VILLA DE VALLECAS



Descripción del espacio

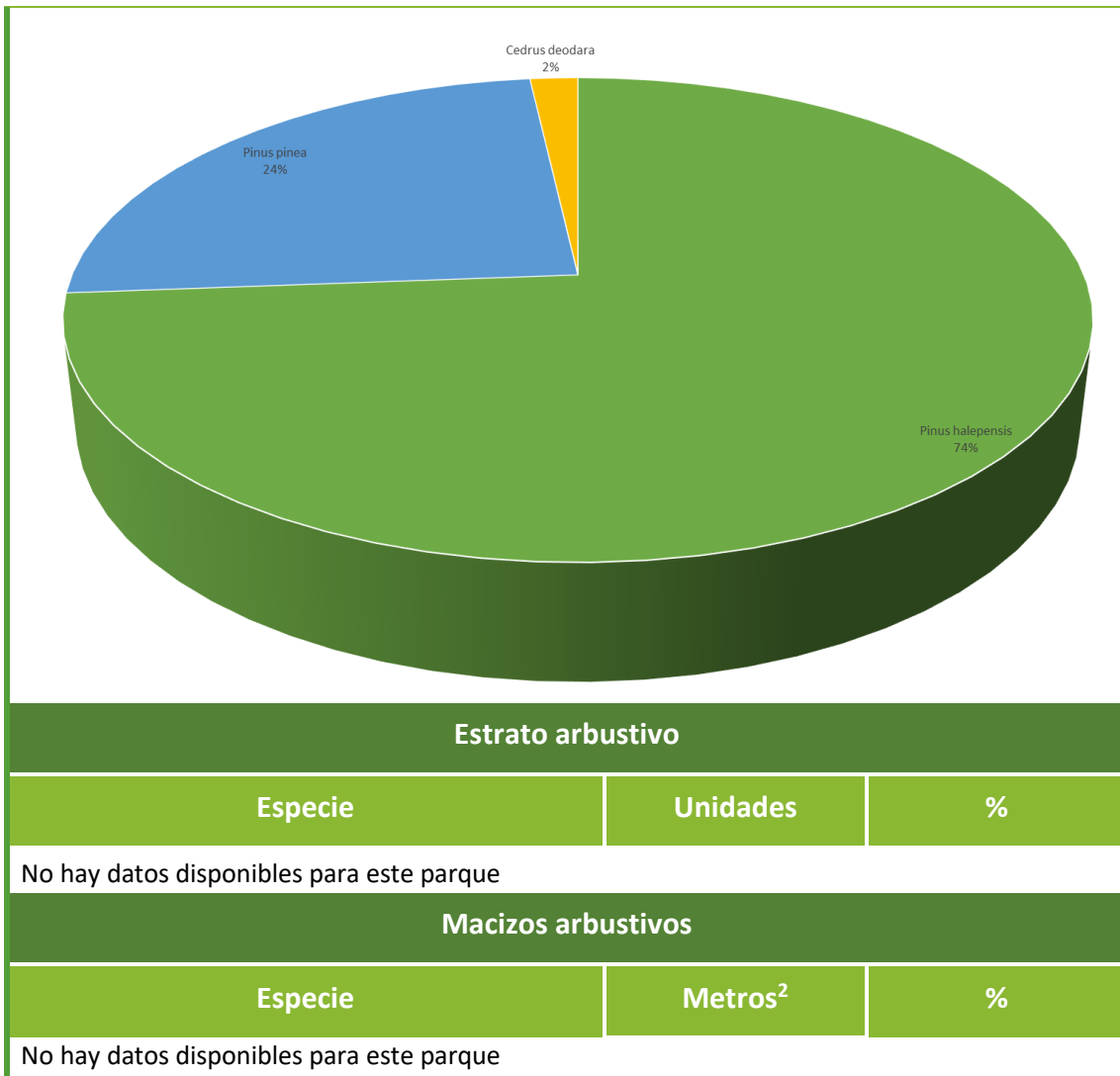
Unidades paisajísticas: Parque en torno al río Manzanares en su tramo sur. Con zonas de vegetación dispersa y carril bici.

Láminas de agua: Cuenta con lámina de agua.

Vegetación

Estrato arbóreo

Especie	Unidades	%
Pinus halepensis	1726	74
Pinus pinea	571	24
Cedrus deodara	42	2




Parque de Cerro del Tío Pio

Dirección: CALLE BENJAMIN PALENCIA, 2 28038 MADRID

Distrito: PUENTE DE VALLECAS

Barrio: NUMANCIA



Descripción del espacio

Unidades paisajísticas: Parque dotado de alturas y pendientes, con extensas superficies de praderas y largas alineaciones de arbolado en los paseos.

Láminas de agua: No cuenta con lámina de agua.

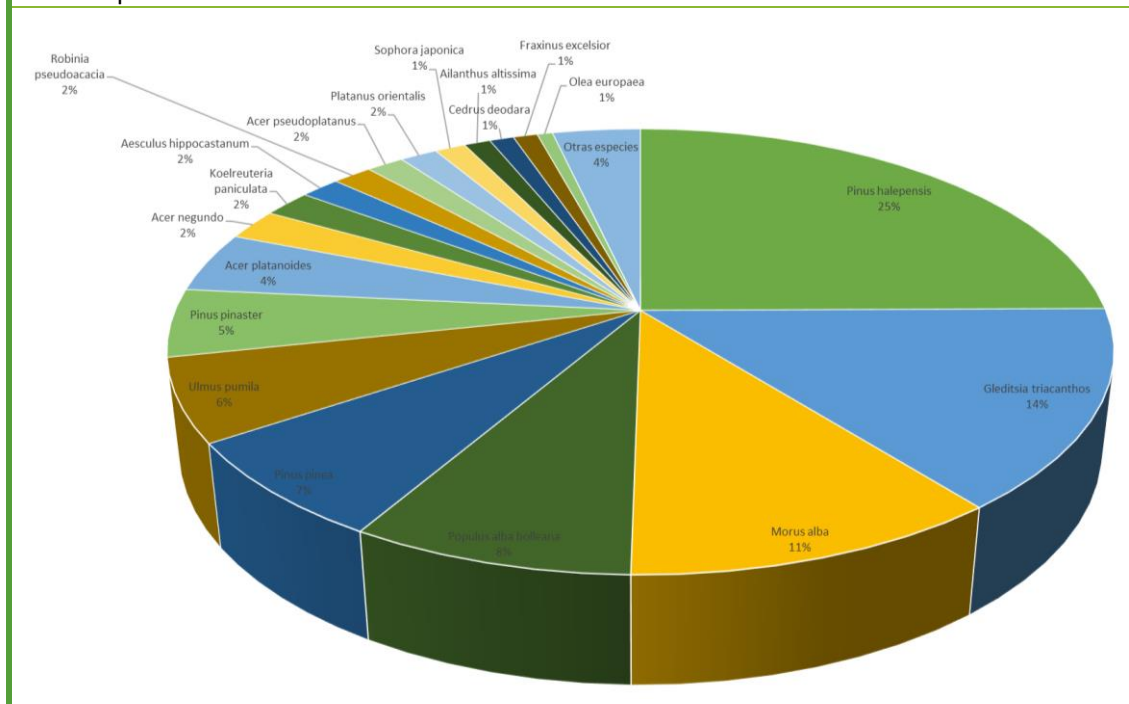
Vegetación

Estrato arbóreo

Especie	Unidades	%
---------	----------	---



Pinus halepensis	277	25
Gleditsia triacanthos	161	14
Morus alba	122	11
Populus alba bolleana	91	8
Pinus pinea	80	7
Ulmus pumila	67	6
Pinus pinaster	55	5
Acer platanoides	49	4
Acer negundo	25	2
Koelreuteria paniculata	22	2
Aesculus hippocastanum	18	2
Robinia pseudoacacia	18	2
Acer pseudoplatanus	17	2
Platanus orientalis	17	2
Sophora japonica	14	1
Ailanthus altissima	12	1
Cedrus deodara	11	1
Fraxinus excelsior	11	1
Olea europaea	7	1
Otras especies	40	4



Estrato arbustivo

Especie	Unidades	%
Jasminum	3	60
Pyracantha coccinea	1	20
Cotoneaster spp	1	20



Macizos arbustivos		
Especie	Metros ²	%
Cotoneaster spp	6.532	33
Pyracantha coccinea	4.355	22
Juniperus x pfitzeriana	3.365	17
Otras especies	5.542	28

Parque Azorín

Dirección: AVENIDA ALBUFERA, 142 28038 MADRID

Distrito: PUENTE DE VALLECAS

Barrio: PALOMERAS BAJAS



Descripción del espacio

Unidades paisajísticas: Se caracteriza por situarse en pendiente, a tres alturas: desde la zona destinada a uso infantil, la más baja, pasando por una zona de transición de paseos hasta la más alta, donde existe una lámina de agua y juego de mayores.

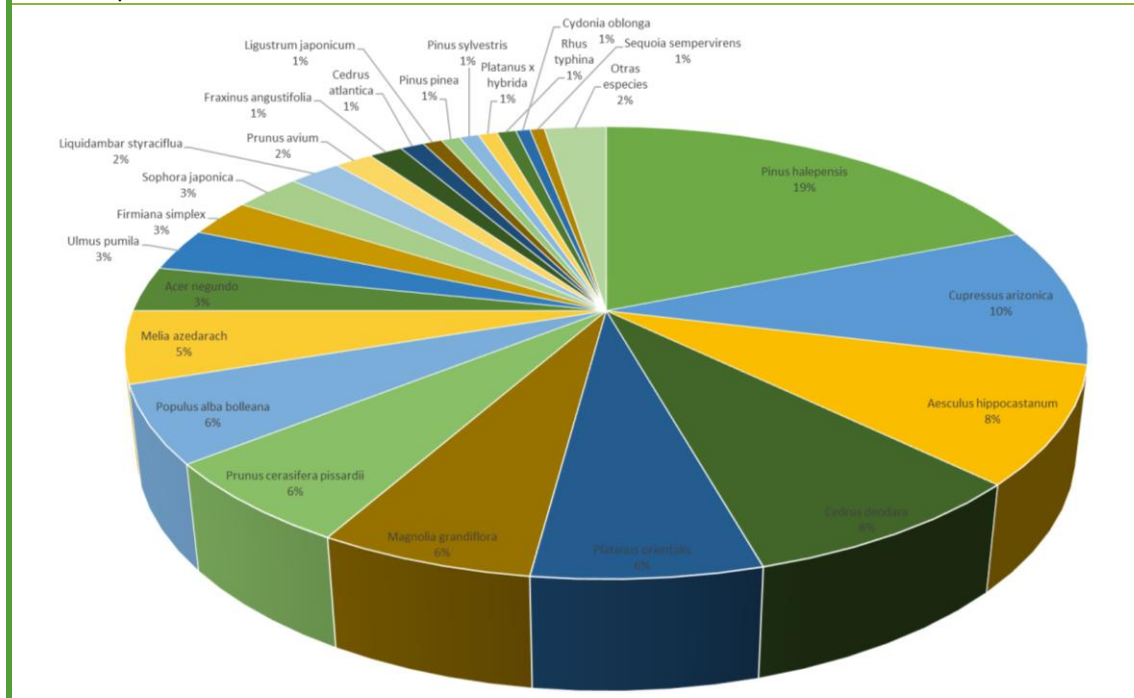
Láminas de agua: Cuenta con lámina de agua.

Vegetación

Estrato arbóreo



Especie	Unidades	%
Pinus halepensis	99	19
Cupressus arizonica	52	10
Aesculus hippocastanum	44	8
Cedrus deodara	44	8
Platanus orientalis	34	6
Magnolia grandiflora	32	6
Prunus cerasifera pissardii	32	6
Populus alba bolleana	29	6
Melia azedarach	27	5
Acer negundo	17	3
Ulmus pumila	16	3
Firmiana simplex	14	3
Sophora japonica	14	3
Liquidambar styraciflua	11	2
Prunus avium	8	2
Fraxinus angustifolia	7	1
Cedrus atlantica	5	1
Ligustrum japonicum	4	1
Pinus pinea	4	1
Pinus sylvestris	4	1
Platanus x hybrida	4	1
Rhus typhina	4	1
Cydonia oblonga	3	1
Sequoia sempervirens	3	1
Otras especies	13	2






Estrato arbustivo		
Especie	Unidades	%
Prunus laurocerasus	8	65
Tamarix gallica	2	15
Ligustrum spp	1	8
Otras especies	2	12
Macizos arbustivos		
Especie	Metros ²	%
Lonicera spp	1.218	28
Nerium oleander	652	15
Cortadeira selloana	348	8
Otras especies	2.132	49

Parque del Payaso Fofó

Dirección: CALLE PAYASO FOFO, 11 28018 MADRID

Distrito: PUENTE DE VALLECAS

Barrio: PALOMERAS BAJAS



Descripción del espacio

Unidades paisajísticas: Parque estructurado en varias alturas, con taludes y extensas praderas naturales y artificiales. Largas alineaciones arboladas en los paseos.

Láminas de agua: No cuenta con lámina de agua.

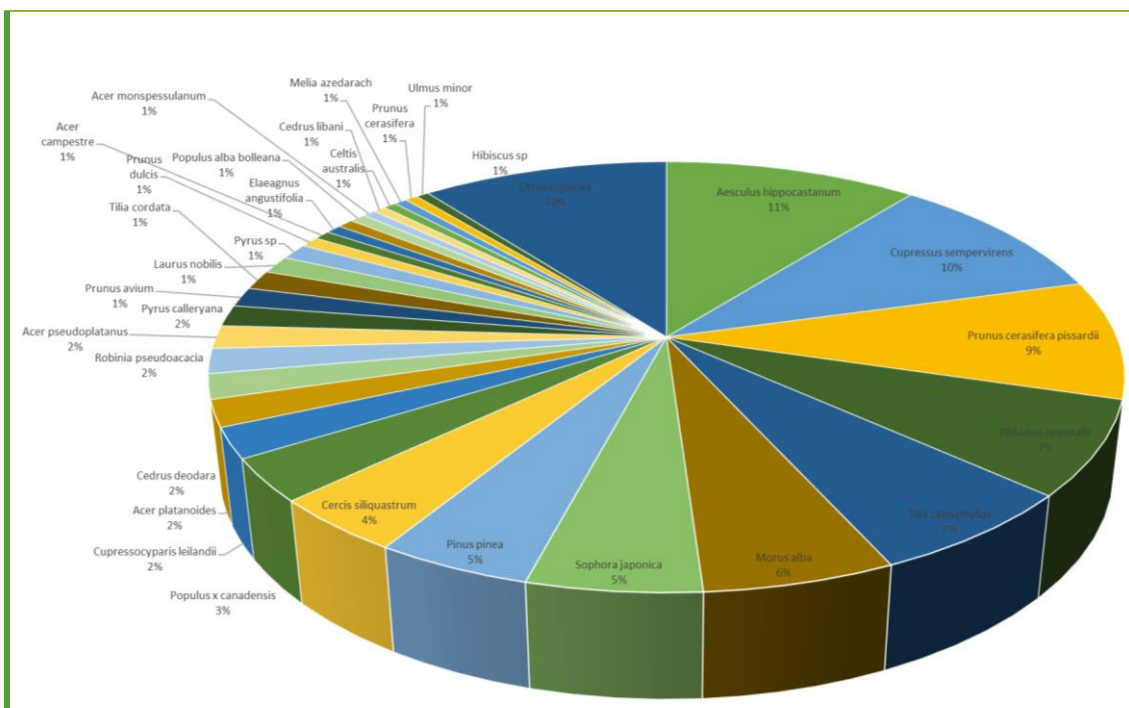
Vegetación

Estrato arbóreo

Especie	Unidades	%
---------	----------	---



<i>Aesculus hippocastanum</i>	80	11
<i>Cupressus sempervirens</i>	75	11
<i>Prunus cerasifera pissardii</i>	67	10
<i>Platanus orientalis</i>	53	8
<i>Tilia platyphyllos</i>	49	7
<i>Morus alba</i>	43	6
<i>Sophora japonica</i>	39	6
<i>Pinus pinea</i>	35	5
<i>Cercis siliquastrum</i>	31	4
<i>Populus x canadensis</i>	24	3
<i>Cupressocyparis leilandii</i>	17	2
<i>Acer platanoides</i>	15	2
<i>Cedrus deodara</i>	14	2
<i>Robinia pseudoacacia</i>	14	2
<i>Acer pseudoplatanus</i>	13	2
<i>Pyrus calleryana</i>	12	2
<i>Prunus avium</i>	11	2
<i>Tilia cordata</i>	11	2
<i>Laurus nobilis</i>	10	1
<i>Pyrus sp</i>	9	1
<i>Prunus dulcis</i>	6	1
<i>Acer campestre</i>	5	1
<i>Elaeagnus angustifolia</i>	5	1
<i>Hibiscus sp</i>	5	1
<i>Populus alba bolleana</i>	5	1
<i>Acer monspessulanum</i>	4	1
<i>Cedrus libani</i>	4	1
<i>Celtis australis</i>	4	1
<i>Melia azedarach</i>	4	1
<i>Prunus cerasifera</i>	4	1
<i>Ulmus minor</i>	4	1
Otras especies	78	11



Estrato arbustivo

Especie	Unidades	%
Rubus idaeus	2	33
Pyracantha coccinea	2	33
Tilia spp	1	17
Otras especies	1	17

Macizos arbustivos


Especie	Metros ²	%
Santolina spp	457	26
Laurus nobillis	263	15
Berberis vulgaris	35	12
Otras especies	1.001	47

Parque Campo de la Paloma

Dirección: AVENIDA RAFAEL ALBERTI, 38 28018 MADRID

Distrito: PUENTE DE VALLECAS

Barrio: PALOMERAS SURESTE



Descripción del espacio

Unidades paisajísticas: Zona verde de estilo francés, formada por una parte central, estancial, donde existe un templete, y rodeada por diversos parterres ajardinados. Las zonas que limitan con la calle "Campo de la Paloma" están formadas por extensas praderas.

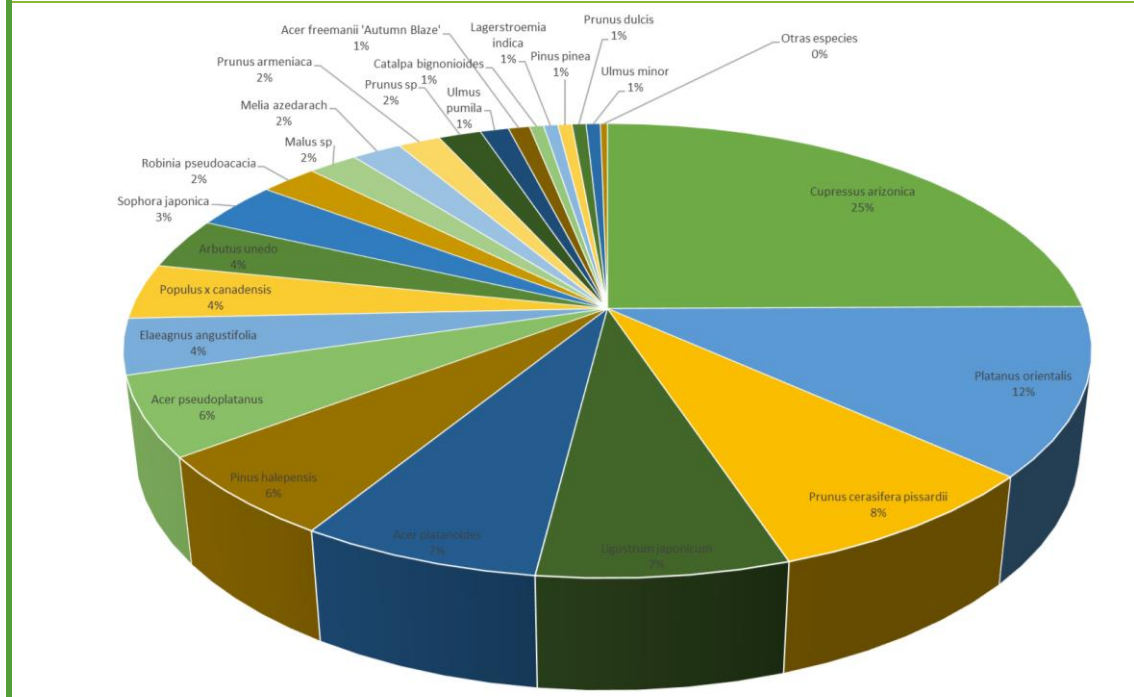
Láminas de agua: No cuenta con lámina de agua.

Vegetación

Estrato arbóreo



Especie	Unidades	%
Cupressus arizonica	88	25
Platanus orientalis	42	12
Prunus cerasifera pissardii	29	8
Ligustrum japonicum	25	7
Acer platanoides	24	7
Pinus halepensis	21	6
Acer pseudoplatanus	20	6
Elaeagnus angustifolia	14	4
Populus x canadensis	14	4
Arbutus unedo	13	4
Sophora japonica	12	3
Robinia pseudoacacia	8	2
Malus sp	7	2
Melia azedarach	7	2
Prunus armeniaca	6	2
Prunus sp	6	2
Ulmus pumila	4	1
Acer freemanii 'Autumn Blaze'	3	1
Catalpa bignonioides	2	1
Lagerstroemia indica	2	1
Pinus pinea	2	1
Prunus dulcis	2	1
Ulmus minor	2	1
Otras especies	1	0



Estrato arbustivo




Especie	Unidades	%
Prunus laurocerasus	5	23
Lagerstroemia indica	5	23
Laurus nobilis	4	18
Otras especies	8	64
Macizos arbustivos		
Especie	Metros ²	%
Viburnum tinus	3.285	40
Teucrium fruticans	1.560	19
Spirea spp	985	10
Otras especies	2.382	31

Parque de la Gavia

Dirección: AVENIDA MAYORAZGO, 26 28051 MADRID

Distrito: VILLA DE VALLECAS

Barrio: CASCO H. VALLECAS



Descripción del espacio

Unidades paisajísticas: De marcado carácter oriental, su paisaje está formado por suaves colinas donde destacan bosquetes de árboles de varias especies, entre los que predominan álamos blancos, membrilleros, encinas o chopos negros, y una ría central jalonada por macizos de arbustos como rosales silvestres, mimbreras, groselleros y orgazas.

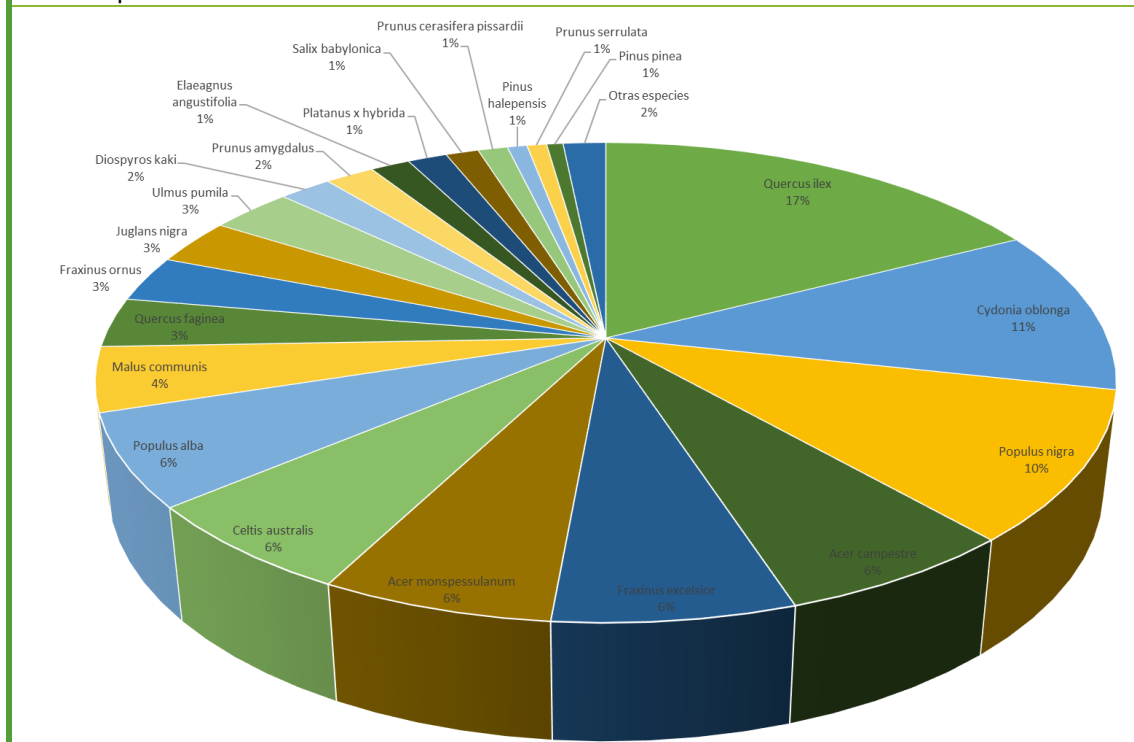
Láminas de agua: Cuenta con láminas de agua.

Vegetación

Estrato arbóreo



Especie	Unidades	%
Quercus ilex	140	17
Cydonia oblonga	89	11
Populus nigra	81	10
Acer campestre	52	6
Fraxinus excelsior	52	6
Acer monspessulanum	50	6
Celtis australis	50	6
Populus alba	50	6
Malus communis	35	4
Quercus faginea	27	3
Fraxinus ornus	25	3
Juglans nigra	25	3
Ulmus pumila	25	3
Diospyros kaki	16	2
Prunus amygdalus	15	2
Elaeagnus angustifolia	12	1
Platanus x hybrida	12	1
Salix babylonica	10	1
Prunus cerasifera pissardii	9	1
Pinus halepensis	6	1
Prunus serrulata	6	1
Pinus pinea	5	1
Otras especies	13	2



Estrato arbustivo




Especie	Unidades	%
No hay datos disponibles para este parque		
Macizos arbustivos		
Especie	Metros ²	%
Rosa canina	2.724	25
Salix spp	1.199	11
Ribes spp	872	8
Atriplex halimus	763	7
Otras especies	5.339	49

Parque Pinar de Santa Eugenia

Dirección: AVENIDA MEDITERRANEO, 28007 MADRID

Distrito: VICALVARO

Barrio: CASCO HISTÓRICO DE VICÁLVARO



Descripción del espacio

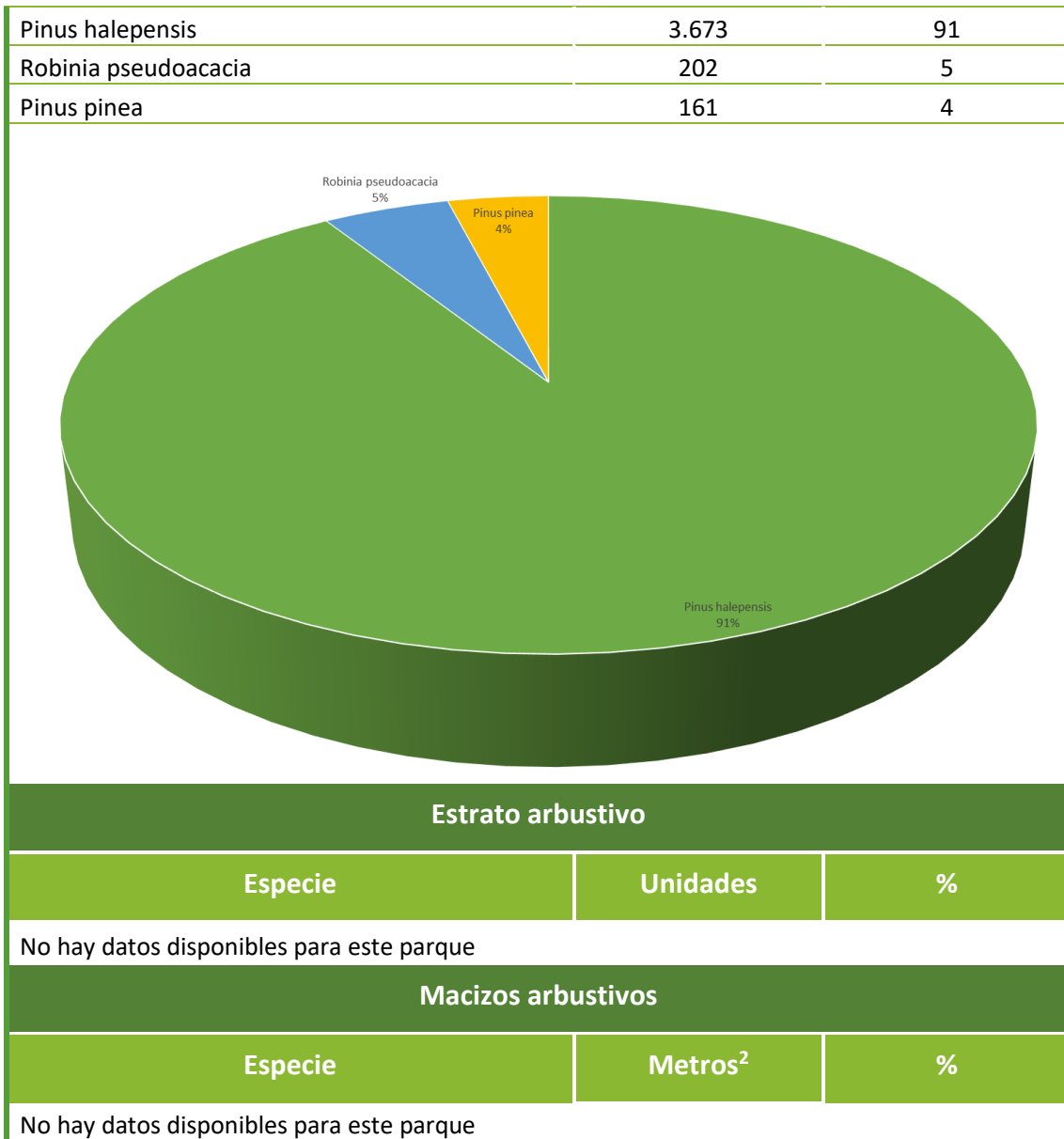
Unidades paisajísticas: Parque forestal situado en el extremo sur de Vicálvaro. Varios caminos terrizos atraviesan el pinar y lo conectan con una pequeña zona estancial.

Láminas de agua: No cuenta con lámina de agua.

Vegetación

Estrato arbóreo

Especie	Unidades	%
---------	----------	---




Parque Mirador de las Cárcavas

Dirección: CALLE RAFAELA APARICIO, 2 28055 MADRID

Distrito: HORTALEZA

Barrio: VALDEFUENTES



Descripción del espacio

Unidades paisajísticas: Este parque presenta agrupaciones de dos especies arbóreas poco extendidas, como son la *Pawlonia tomentosa* y la *Zelkova serrata*. Además, cuenta con instalaciones deportivas y juegos infantiles.

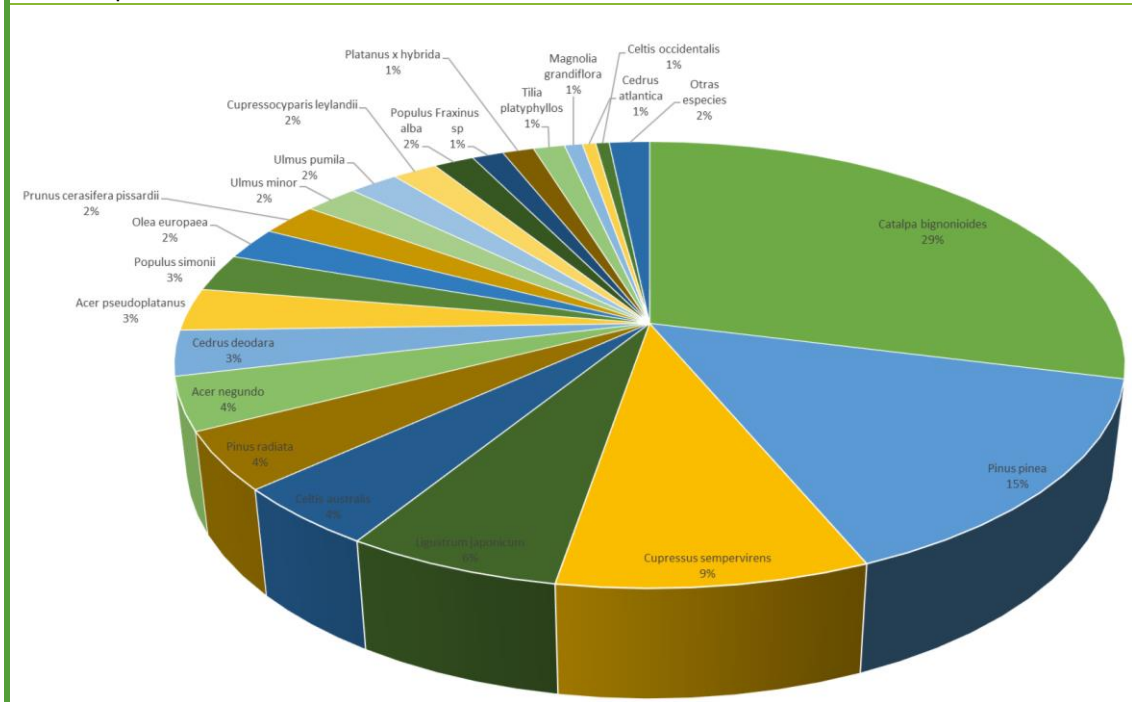
Láminas de agua: No cuenta con lámina de agua.

Vegetación

Estrato arbóreo



Especie	Unidades	%
Catalpa bignonioides	159	29
Pinus pinea	81	15
Cupressus sempervirens	49	9
Ligustrum japonicum	34	6
Celtis australis	24	4
Pinus radiata	23	4
Acer negundo	21	4
Cedrus deodara	18	3
Acer pseudoplatanus	17	3
Populus simonii	15	3
Olea europaea	13	2
Prunus cerasifera pissardii	13	2
Ulmus minor	12	2
Ulmus pumila	11	2
Cupressocyparis leylandii	10	2
Populus alba	9	2
Fraxinus sp	7	1
Platanus x hybrida	7	1
Tilia platyphyllos	7	1
Magnolia grandiflora	4	1
Cedrus atlantica	3	1
Celtis occidentalis	3	1
Otras especies	9	2



Estrato arbustivo




Especie	Unidades	%
Prunus laurocerasus	14	67
Cistus ladanifer	4	19
Arbutus unedo	1	5
Otras especies	2	9
Macizos arbustivos		
Especie	Metros ²	%
Spartium junceum	551	15
Pyracantha coccinea	514	14
Juniperus horizontalis	441	12
Otras especies	2.168	59

Parque de Santa Ana

Dirección: CALLE SAN CUGAT DEL VALLES, 4 28034 MADRID

Distrito: FUENCARRAL-EL PARDO

Barrio: VALVERDE



Descripción del espacio

Unidades paisajísticas: Zona verde con numeroso arbolado joven y caminos adoquinados en toda su superficie.

Láminas de agua: No cuenta con lámina de agua.

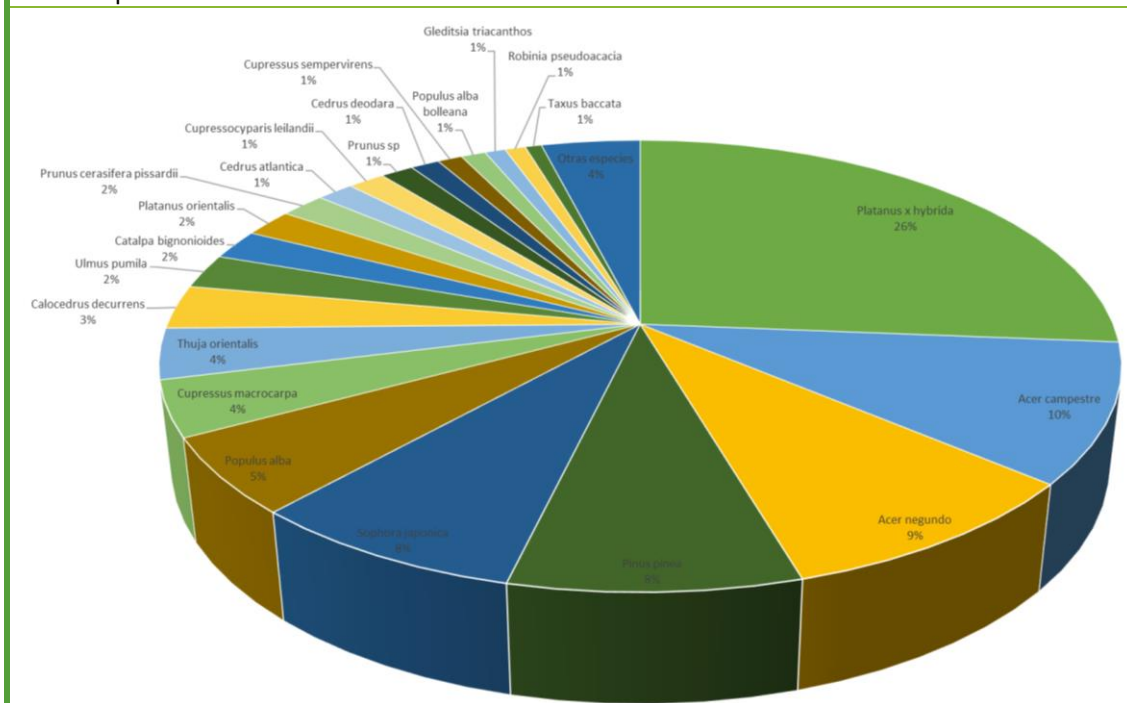
Vegetación

Estrato arbóreo

Especie	Unidades	%
---------	----------	---



Platanus x hybrida	159	26
Acer campestre	60	10
Acer negundo	56	9
Pinus pinea	50	8
Sophora japonica	48	8
Populus alba	33	5
Cupressus macrocarpa	24	4
Thuja orientalis	22	4
Calocedrus decurrens	19	3
Ulmus pumila	15	2
Catalpa bignonioides	13	2
Platanus orientalis	12	2
Prunus cerasifera pissardii	11	2
Cedrus atlantica	9	1
Cupressocyparis leilandii	9	1
Prunus sp	8	1
Cedrus deodara	7	1
Cupressus sempervirens	6	1
Populus alba bolleana	6	1
Gleditsia triacanthos	5	1
Robinia pseudoacacia	5	1
Taxus baccata	4	1
Otras especies	24	4



Estrato arbustivo

Especie	Unidades	%
Prunus cerasifera	13	72



Syringa vulgaris	4	17
Cupressus macrocarpa	1	11
Macizos arbustivos		
Especie	Metros ²	%
Rosmarinus spp	166	21
Pyracantha coccinea	158	20
Hibiscus syriacus	71	9
Otras especies	396	50

Parque de Ana Tudor

Dirección: AVENIDA VALLADOLID, 4 - 28008 MADRID

Distrito: MONCLOA-ARAVACA

Barrio: CASA DE CAMPO



Descripción del espacio

Unidades paisajísticas: El parque hace esquina con dos grandes ejes del distrito y dispone de una zona de patinaje y otra de fútbol sala. Mezcla arbolado nuevo con antiguos de más tamaño y zonas estanciales.

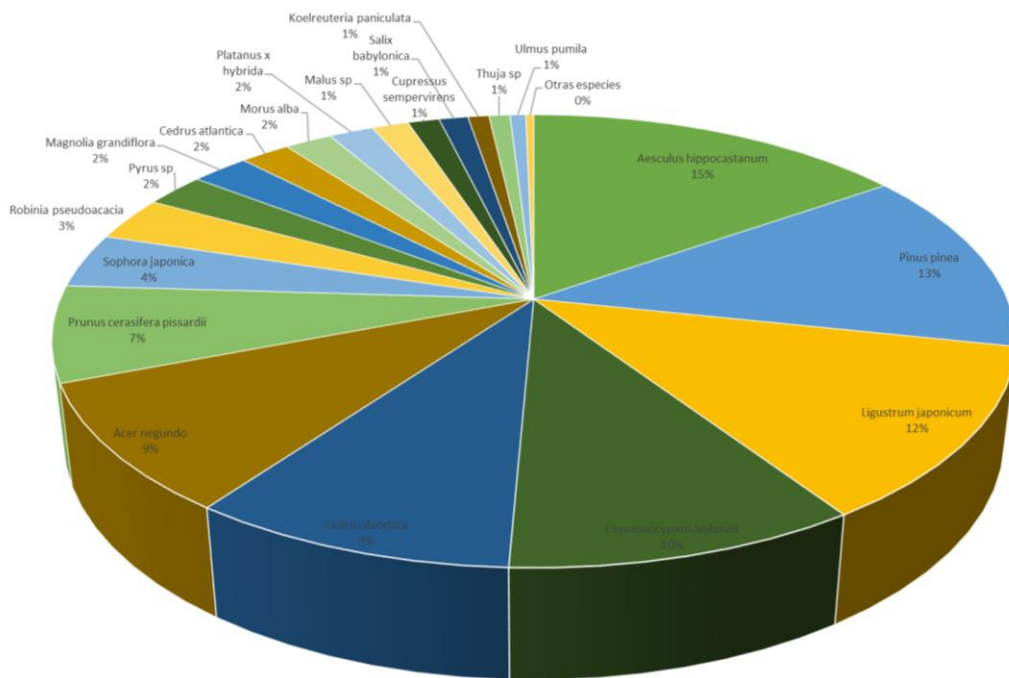
Láminas de agua: No cuenta con lámina de agua.

Vegetación

Estrato arbóreo



Especie	Unidades	%
Aesculus hippocastanum	145	15
Pinus pinea	124	13
Ligustrum japonicum	117	12
Cupressocyparis leylandii	95	10
Cedrus deodara	88	9
Acer negundo	87	9
Prunus cerasifera pissardii	65	7
Sophora japonica	37	4
Robinia pseudoacacia	30	3
Pyrus sp	23	2
Magnolia grandiflora	22	2
Cedrus atlantica	19	2
Morus alba	18	2
Platanus x hybrida	17	2
Malus sp	14	1
Cupressus sempervirens	12	1
Salix babylonica	11	1
Koelreuteria paniculata	8	1
Thuja sp	8	1
Ulmus pumila	6	1
Otras especies	3	0



Estrato arbustivo

Especie	Unidades	%
---------	----------	---

No hay datos disponibles para esta especie



Macizos arbustivos		
Especie	Metros ²	%
Cotoneaster sp.	1.909	67
Nerium oleander	485	17
Juniperus sp.	228	8
Otras especies	228	8

Parque de la Vaguada

Dirección: PASEO VAGUADA, 13 28029 MADRID

Distrito: FUENCARRAL-EL PARDO

Barrio: EL PILAR



Descripción del espacio

Unidades paisajísticas: El parque se estructura en diferentes sectores: paseos, estanques, etc. Hay corrientes de aguas subterráneas y presencia de pozos.

Láminas de agua: Cuenta con lámina de agua.

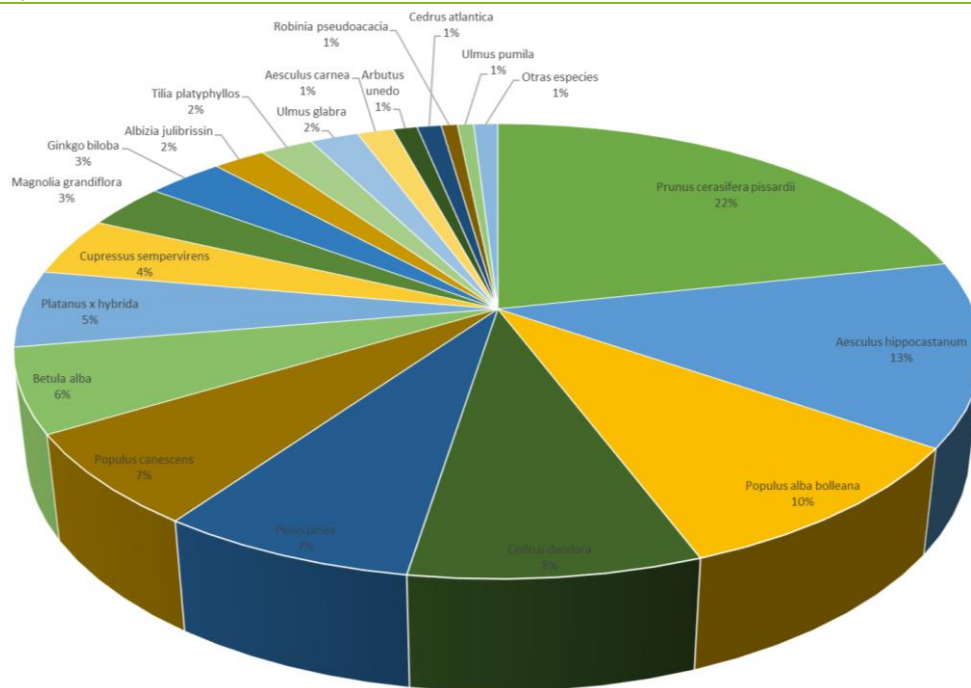
Vegetación

Estrato arbóreo

Especie	Unidades	%
---------	----------	---



Prunus cerasifera pissardii	134	21
Aesculus hippocastanum	81	13
Populus alba bolleana	60	10
Cedrus deodara	51	8
Pinus pinea	45	7
Populus canescens	41	7
Betula alba	37	6
Platanus x hybrida	34	5
Cupressus sempervirens	26	4
Magnolia grandiflora	20	3
Ginkgo biloba	19	3
Albizia julibrissin	13	2
Tilia platyphyllos	13	2
Ulmus glabra	12	2
Aesculus carnea	9	1
Arbutus unedo	6	1
Cedrus atlantica	6	1
Robinia pseudoacacia	4	1
Ulmus pumila	4	1
Otras especies	6	1



Estrato arbustivo

Especie	Unidades	%
Rosa spp	1	100

Macizos arbustivos



Especie	Metros ²	%
Pittosporum spp	1.398	42
Prunus laurocerassus	133	4
Piracantha coccinea	100	3
Otras especies	1.697	51

Parque Pinar del Rey

Dirección: CARRETERA CANILLAS, 1 28043 MADRID

Distrito: HORTALEZA

Barrio: CANILLAS



Descripción del espacio

Unidades paisajísticas: Parque construido en 3 niveles; en el primero, el más cercano a la glorieta Pilar Miró está rodeado de árboles como el ciruelo japonés variedad pisardii y la magnolia grandiflora; a continuación, se encuentra el auditorio al aire libre del parque; el segundo nivel corresponde a una zona terriza rodeada por una alineación de castaños de indias; por último, el tercer nivel corresponde a la zona en la que se ubican áreas infantiles y mesas debajo de agrupaciones de pino piñonero, asociada a esta zona se encuentra la Zona forestal de Pinar del Rey.

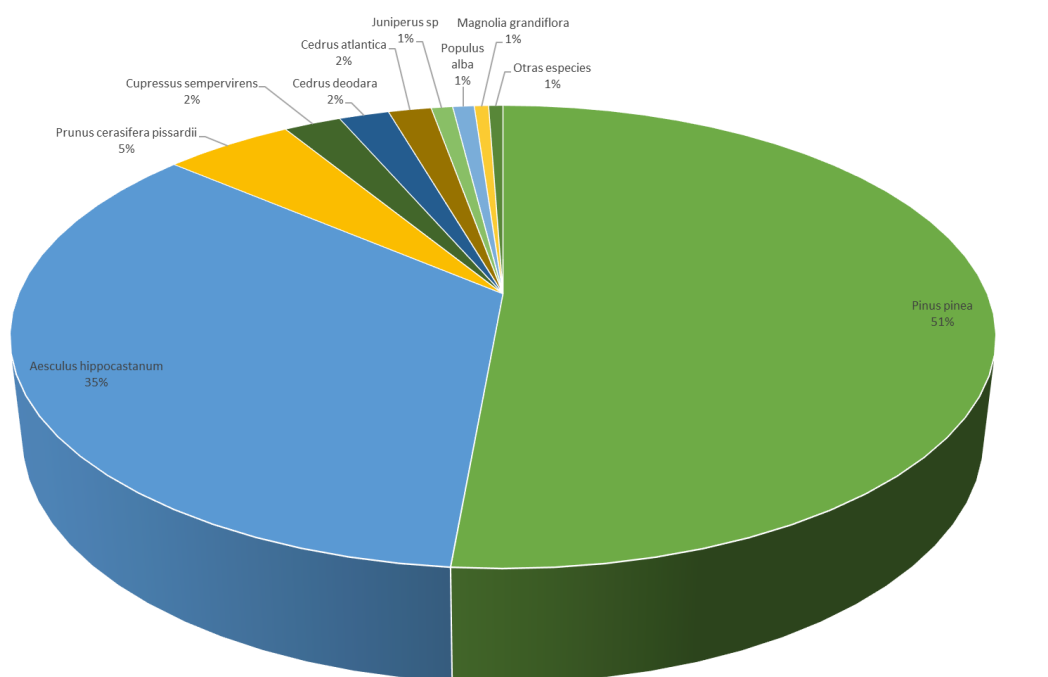
Láminas de agua: No cuenta con lámina de agua.



Vegetación

Estrato arbóreo

Especie	Unidades	%
<i>Pinus pinea</i>	183	51
<i>Aesculus hippocastanum</i>	124	35
<i>Prunus cerasifera pissardii</i>	18	5
<i>Cupressus sempervirens</i>	8	2
<i>Cedrus deodara</i>	7	2
<i>Cedrus atlantica</i>	6	2
<i>Juniperus sp</i>	3	1
<i>Populus alba</i>	3	1
<i>Magnolia grandiflora</i>	2	1
Otras especies	2	1



Estrato arbustivo

Especie	Unidades	%
<i>Photinia spp</i>	8	40
<i>Cotoneaster horizontalis</i>	4	20
<i>Viburnum tinus</i>	3	15
Otras especies	5	25

Macizos arbustivos

Especie	Metros ²	%
<i>Pyracantha coccinea</i>	939	59




Neriun oleander	350	22
Juniperus horizontalis	159	10
Otras especies	143	9

Parque de Berlín

Dirección: AVENIDA RAMON Y CAJAL, 2 28016 MADRID

Distrito: CHAMARTÍN

Barrio: CIUDAD JARDÍN



Descripción del espacio

Unidades paisajísticas: Parque urbano limitado por las calles Ramón y Cajal, Marcenado y San Ernesto. Como significativo del mismo presenta restos procedentes de la caída del muro de Berlín adornado con bonitas fuentes ornamentales y amplios espacios estanciales, zonas infantiles, macizos arbustivos y extensas masas arbóreas.

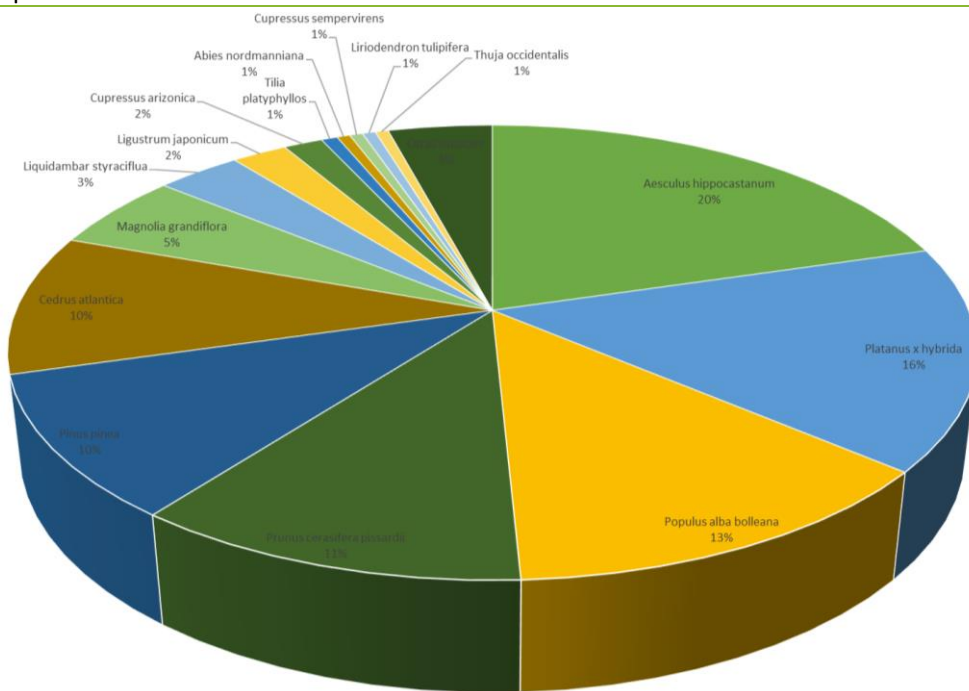
Láminas de agua: Cuenta con lámina de agua.

Vegetación

Estrato arbóreo



Especie	Unidades	%
<i>Aesculus hippocastanum</i>	157	20
<i>Platanus x hybrida</i>	122	16
<i>Populus alba bolleana</i>	100	13
<i>Prunus cerasifera pissardii</i>	86	11
<i>Pinus pinea</i>	78	10
<i>Cedrus atlantica</i>	77	10
<i>Magnolia grandiflora</i>	42	5
<i>Liquidambar styraciflua</i>	26	3
<i>Ligustrum japonicum</i>	17	2
<i>Cupressus arizonica</i>	12	2
<i>Tilia platyphyllos</i>	5	1
<i>Abies nordmanniana</i>	4	1
<i>Cupressus sempervirens</i>	4	1
<i>Liriodendron tulipifera</i>	4	1
<i>Thuja occidentalis</i>	4	1
Otras especies	32	4



Estrato arbustivo

Especie	Unidades	%
<i>Ilex aquifolium</i>	23	43
<i>Pyracantha coccinea</i>	17	31
<i>Hibiscus syriacus</i>	4	7
Otras especies	10	19

Macizos arbustivos



Especie	Metros ²	%
Nerium oleander	470	29
Vinca spp	308	19
Rosa spp	162	10
Otras especies	680	42

Parque el Calero

Dirección: CALLE JOSE DEL HIERRO, 1 28027 MADRID

Distrito: CIUDAD LINEAL **Barrio:** CONCEPCION



Descripción del espacio

Unidades paisajísticas: Zona verde de gran extensión con arbolado maduro, extensas praderas y plantas de todo tipo. Dispone de zonas de ejercicio y de rocódromo

Láminas de agua: Cuenta con lámina de agua.

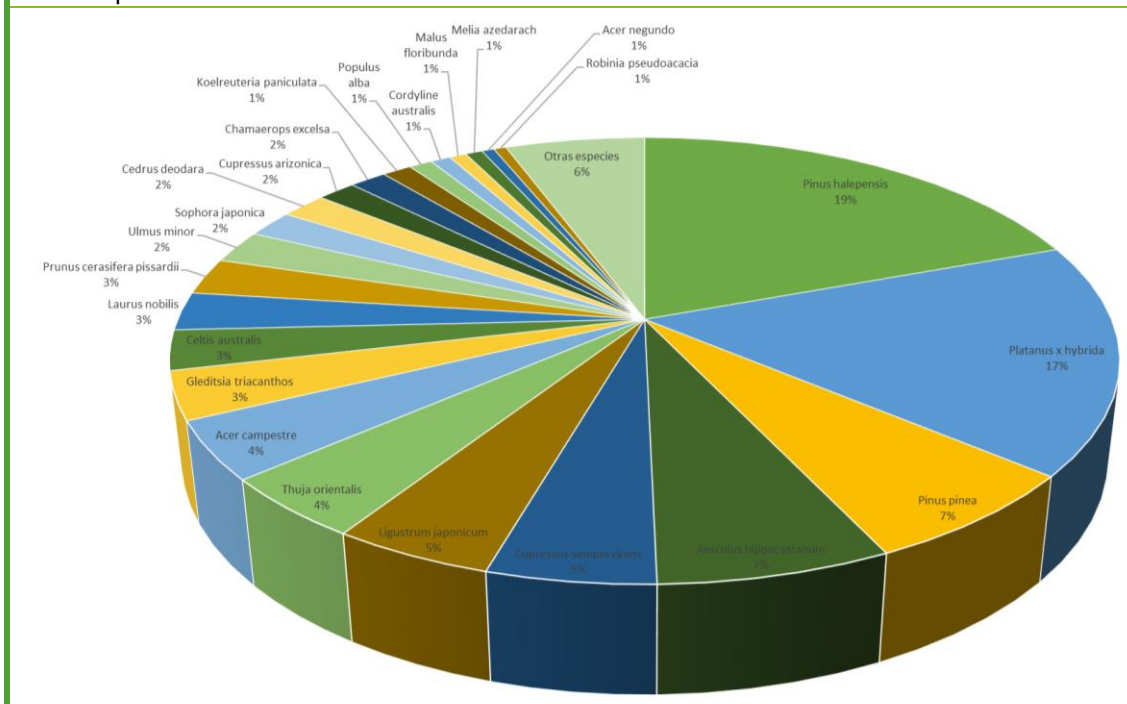
Vegetación

Estrato arbóreo

Especie	Unidades	%
---------	----------	---



Pinus halepensis	308	19
Platanus x hybrida	265	17
Pinus pinea	108	7
Aesculus hippocastanum	107	7
Cupressus sempervirens	77	5
Ligustrum japonicum	74	5
Thuja orientalis	71	4
Acer campestre	67	4
Gleditsia triacanthos	55	3
Celtis australis	46	3
Laurus nobilis	44	3
Prunus cerasifera pissardii	42	3
Ulmus minor	38	2
Sophora japonica	31	2
Cedrus deodara	30	2
Cupressus arizonica	25	2
Chamaerops excelsa	24	2
Koelreuteria paniculata	19	1
Populus alba	15	1
Cordyline australis	13	1
Malus floribunda	11	1
Melia azedarach	11	1
Acer negundo	8	1
Robinia pseudoacacia	8	1
Otras especies	90	6



Estrato arbustivo



Especie	Unidades	%
Ligustrum spp	Sin datos	37
Prunus laurocerasus	Sin datos	18
Photinia spp	Sin datos	8
Otras especies	Sin datos	37
Macizos arbustivos		
Especie	Metros ²	%
Cotoneaster spp	987	11
Pittosporum spp	628	7
Berberis vulgaris	538	6
Otras especies	6.820	76

Parque Eva Duarte de Perón

Dirección: CALLE DOCTOR GOMEZ ULLA, 9 28028 MADRID

Distrito: SALAMANCA **Barrio:** GUINDALERA



Descripción del espacio

Unidades paisajísticas: El parque Eva Duarte de Perón, situado junto a la plaza de Manuel Becerra, ocupa la antigua finca de Nogueras, también llamada Quinta de los Leones o Quinta de Nogueras.

Estos jardines disponen de amplios espacios terrizos con alineaciones de plátano de sombra.

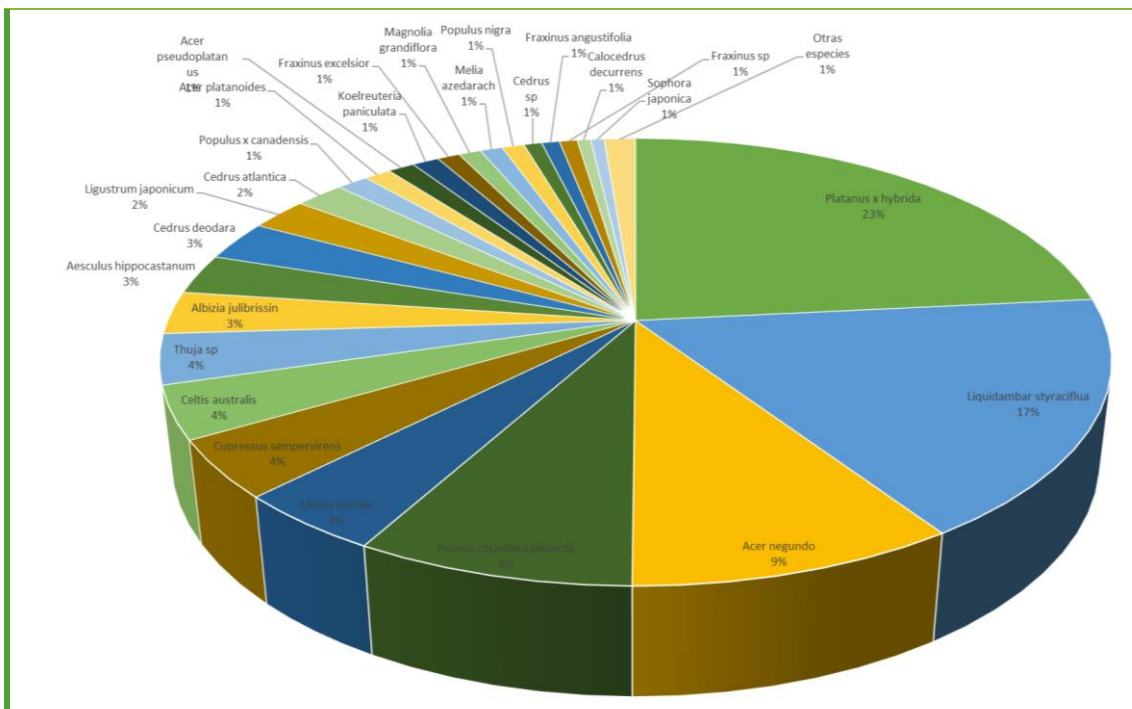
Láminas de agua: No cuenta con lámina de agua.

Vegetación

Estrato arbóreo



Especie	Unidades	%
Platanus x hybrida	129	23
Liquidambar styraciflua	95	17
Acer negundo	52	9
Prunus cerasifera pissardii	44	8
Ulmus pumila	24	4
Cupressus sempervirens	23	4
Celtis australis	21	4
Thuja sp	20	4
Albizia julibrissin	17	3
Aesculus hippocastanum	16	3
Cedrus deodara	16	3
Ligustrum japonicum	13	2
Cedrus atlantica	11	2
Populus x canadensis	7	1
Acer platanoides	6	1
Acer pseudoplatanus	6	1
Koelreuteria paniculata	6	1
Fraxinus excelsior	5	1
Magnolia grandiflora	5	1
Melia azedarach	5	1
Populus nigra	5	1
Cedrus sp	4	1
Fraxinus angustifolia	4	1
Fraxinus sp	4	1
Calocedrus decurrens	3	1
Sophora japonica	3	1
Otras especies	7	1



Estrato arbustivo

Especie	Unidades	%
Viburnum tinus	26	65
Prunus laurocerasus	8	20
Laurus nobilis	6	15

Macizos arbustivos

Especie	Metros ²	%
Juniperus horizontalis	563	25
Pittosporum spp	225	10
Berberis vulgaris	180	8
Otras especies	1.285	57

