








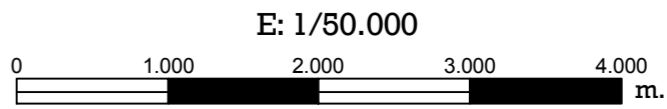


- | | | |
|--|--|---|
|  Paseos y Bulevares |  Equipamientos |  Dotaciones Extensivas |
|  Corredores Paisajísticos |  Parques Urbanos y Espacios Naturales |  Espacios Libres Indicativos |
|  Espacios Públicos Representativos | | |

 **Revisión del Plan General. Preavance** 

Plano de Propuesta
Red de Estructura Básica Ambiental y de Equipamiento Social

E: 1/50.000


Aprobación: julio 2012 Nº de Plano: **P-06**
Fecha de la cartografía base municipal: julio 2010