

EDIFICABILIDAD REMANENTE EN ÁMBITOS DEL PLAN GENERAL DE 1997 A 1 DE ENERO DE 2009				
Ámbitos con Remanente Edificable	Edificabilidad en número de viviendas y m²			
	Nº de Viviendas	Residencial (m²)	Industrial (m²)	Terciario (m²)

MORATALAZ

1. ÁMBITOS CON DESARROLLO URBANÍSTICO FINALIZADO

API.14.02	CAMINO DE VINATEROS, ARROYO DE LA MEDIA LEGUA	23	2.278	0	0
	SUBTOTAL URBANO	23	2.278	0	0
	TOTAL	23	2.278	0	0
	TOTAL DISTRITO	23	2.278	0	0

DISTRITO 14 Moratalaz





Datos Básicos del Distrito

Superficie (Ha):	611,0
Habitantes (Padrón 2008):	104.494
Nº Viviendas (Censo 2001):	41.819
Nº Empleados (Anuario Ayto 2008):	16.909

Edificabilidad Remanente en el Distrito

Residencial (m ²):	2.278,5
Industrial (m ²):	0,0
Terciario (m ²):	0,0

LEYENDA

-  Ámbitos pendientes de planeamiento de desarrollo
-  Ámbitos en proceso de gestión
-  Ámbitos en proceso de urbanización (obras)
-  Ámbitos con desarrollo urbanístico finalizado

Edificabilidad remanente en los ámbitos (m²)

-  Residencial
-  Industrial
-  Terciario

Alineación
—

Límite de distrito
- - - -

**EDIFICABILIDAD REMANENTE
PARA VIVIENDA, INDUSTRIA
Y TERCIARIO EN ÁMBITOS
DEL PLAN GENERAL
DE 1997**

Datos a 1 de Enero de 2009

Escala 1:15.000

