

EDIFICABILIDAD REMANENTE EN ÁMBITOS DEL PLAN GENERAL DE 1997 A 1 DE ENERO DE 2009				
Ámbitos con Remanente Edificable	Edificabilidad en número de viviendas y m ²			
	Nº de Viviendas	Residencial (m ²)	Industrial (m ²)	Terciario (m ²)

CHAMBERÍ

1. ÁMBITOS CON DESARROLLO URBANÍSTICO FINALIZADO

APR.07.11	RÍOS ROSAS	295	29.470	0	0
SUBTOTAL URBANO		295	29.470	0	2.400
TOTAL		295	29.470	0	2.400

3. ÁMBITOS EN FASE DE GESTIÓN

APE.07.03	ZELTIA, S.A.	19	1.857	0	0
APE.07.05	PALAFOX	30	3.000	0	0
SUBTOTAL URBANO		49	4.857	0	0
TOTAL		49	4.857	0	0

EDIFICABILIDAD REMANENTE EN ÁMBITOS DEL PLAN GENERAL DE 1997 A 1 DE ENERO DE 2009				
Ámbitos con Remanente Edificable	Edificabilidad en número de viviendas y m²			
	Nº de Viviendas	Residencial (m²)	Industrial (m²)	Terciario (m²)

4. PENDIENTES DE PLANES DE DESARROLLO

APR.07.01	DEPORTIVO PABLO IGLESIAS	50	5.040	0	0
APR.07.02	COCHERAS METRO CUATRO CAMINOS	280	28.041	0	11.855
APR.07.05	PARQUE MÓVIL MINISTERIOS	273	27.300	0	0
APR.07.07	CALLEJÓN DE ROBLEDILLO	23	2.325	0	0
APR.07.09	TAPIA RAIMUNDO FDEZ. VILLAVERDE	542	54.225	0	0
	SUBTOTAL URBANO	1.168	116.931	0	11.855
	TOTAL	1.168	116.931	0	11.855
	TOTAL DISTRITO	1.512	151.258	0	14.255

DISTRITO 07 Chamberí





Datos Básicos del Distrito

Superficie (Ha):	467,4
Habitantes (Padrón 2008):	145.934
Nº Viviendas (Censo 2001):	79.502
Nº Empleados (Anuario Ayto 2008):	128.744

Edificabilidad Remanente en el Distrito

Residencial (m ²):	151.258,0
Industrial (m ²):	0,0
Terciario (m ²):	11.855,0

LEYENDA

-  Ámbitos pendientes de planeamiento de desarrollo
-  Ámbitos en proceso de gestión
-  Ámbitos en proceso de urbanización (obras)
-  Ámbitos con desarrollo urbanístico finalizado

Edificabilidad remanente en los ámbitos (m²)

-  Residencial
-  Industrial
-  Terciario

Alineación


Límite de distrito


**EDIFICABILIDAD REMANENTE
PARA VIVIENDA, INDUSTRIA
Y TERCIARIO EN ÁMBITOS
DEL PLAN GENERAL
DE 1997**

Datos a 1 de Enero de 2009

Escala 1:15.000

