

EDIFICABILIDAD REMANENTE EN ÁMBITOS DEL PLAN GENERAL DE 1997 A 1 DE ENERO DE 2009				
Ámbitos con Remanente Edificable	Edificabilidad en número de viviendas y m ²			
	Nº de Viviendas	Residencial (m ²)	Industrial (m ²)	Terciario (m ²)

TETUÁN

1. ÁMBITOS CON DESARROLLO URBANÍSTICO FINALIZADO

API.06.01	C/ ALMORTAS	5	469	0	0
API.06.02	PLAZA DE LA REMONTA	10	1.020	0	0
API.06.07	SOR ÁNGELA DE LA CRUZ	82	8.180	0	0
API.06.10	TIZIANO - DULCINEA	120	11.991	0	0
API.06.11	AVDA. CURTIDOS	173	17.272	0	0
APE.06.05	ISLAS GILBERT	11	1.060	0	0
APR.06.01	LA VENTILLA	240	24.037	0	0
SUBTOTAL URBANO		641	64.029	0	0
TOTAL		641	64.029	0	0

2. ÁMBITOS EN PROCESO DE URBANIZACIÓN

APR.06.04	ALMANSA - TENERIFE	111	11.100	0	0
APR.06.05	C/ MATADERO	46	4.560	0	0
SUBTOTAL URBANO		157	15.660	0	0
TOTAL		157	15.660	0	0

EDIFICABILIDAD REMANENTE EN ÁMBITOS DEL PLAN GENERAL DE 1997 A 1 DE ENERO DE 2009				
Ámbitos con Remanente Edificable	Edificabilidad en número de viviendas y m²			
	Nº de Viviendas	Residencial (m²)	Industrial (m²)	Terciario (m²)

3. ÁMBITOS EN FASE DE GESTIÓN

APE.06.01	C/ SALAMANCA	31	3.100	0	0
APE.06.04	CASTILLO PIÑEIRO	43	4.290	0	0
APR.06.02	PASEO DE LA DIRECCIÓN	1.973	197.280	0	0
APR.06.03	COCHERAS DE BRAVO MURILLO	86	8.585	0	0
APR.06.07	SANTIAGO CORDERO	90	9.000	0	0
SUBTOTAL URBANO		2.223	222.255	0	0
TOTAL		2.223	222.255	0	0
TOTAL DISTRITO		3.021	301.944	0	0

DISTRITO 06 Tetuán





Datos Básicos del Distrito

Superficie (Ha):	538,8
Habitantes (Padrón 2008):	154.470
Nº Viviendas (Censo 2001):	76.191
Nº Empleados (Anuario Ayto 2008):	110.235

Edificabilidad Remanente en el Distrito

Residencial (m ²):	301.943,3
Industrial (m ²):	0,0
Terciario (m ²):	0,0

LEYENDA

-  Ámbitos pendientes de planeamiento de desarrollo
-  Ámbitos en proceso de gestión
-  Ámbitos en proceso de urbanización (obras)
-  Ámbitos con desarrollo urbanístico finalizado


Edificabilidad remanente en los ámbitos (m²)

 Residencial

 Industrial

 Terciario

Alineación


Límite de distrito


**EDIFICABILIDAD REMANENTE
PARA VIVIENDA, INDUSTRIA
Y TERCIARIO EN ÁMBITOS
DEL PLAN GENERAL
DE 1997**

Datos a 1 de Enero de 2009

Escala 1:15.000

