



## INFORME HORA PUNTA

**VIERNES 28 DE JUNIO DE 2024**

**CLIMA: SECO**

### EVOLUCIÓN DEL TRÁFICO

Hora punta de viernes y por tanto la de menor afección al tráfico de la semana. A esto hay que añadir la ausencia de movimientos escolares y el inicio de la afección por el periodo vacacional al ser ya el lunes mes de julio. Se produce un fuerte descenso en los datos de intensidad respecto de los de un viernes tipo o la semana pasada en todos los ámbitos. Las retenciones son pocas, incluso menos que las habituales de los viernes. Apenas se producen incidencias de muy grave afección al tráfico.

En **entorno urbano** las retenciones se producen en los siguientes accesos a la Almendra Central: A-5 a cuesta de San Vicente, A-42 entrada a Santa María de la Cabeza, M-23 a prolongación de O´Donnell, A-2 entrada a Avenida de América y en A-6 entrada a Avda. Reyes Católicos. En ejes interiores destacar retenciones en: Menéndez Pelayo de Mariano Cavia a O´Donnell, en zona de Bulevares de Vallehermoso a Bilbao y en Cea Bermúdez desde acceso de A-6 hasta salida túnel Cristo Rey.

En **M-30** hoy los niveles de tráfico han sido bajos, propios de un viernes. Los problemas circulatorios se producen en las zonas habituales. Destacamos una incidencia que afecta a la hora punta en la A-42 sentido entrada

Las retenciones de la hora punta finalizan en ambos arcos aproximadamente a las 8:20h

### INCIDENCIAS

#### M-30 Y ACCESOS

- **7:52 – 8:03H**: Accidente en A-42 entrada, PK. 2+700, en la zona de Sta. M<sup>a</sup> Cabeza

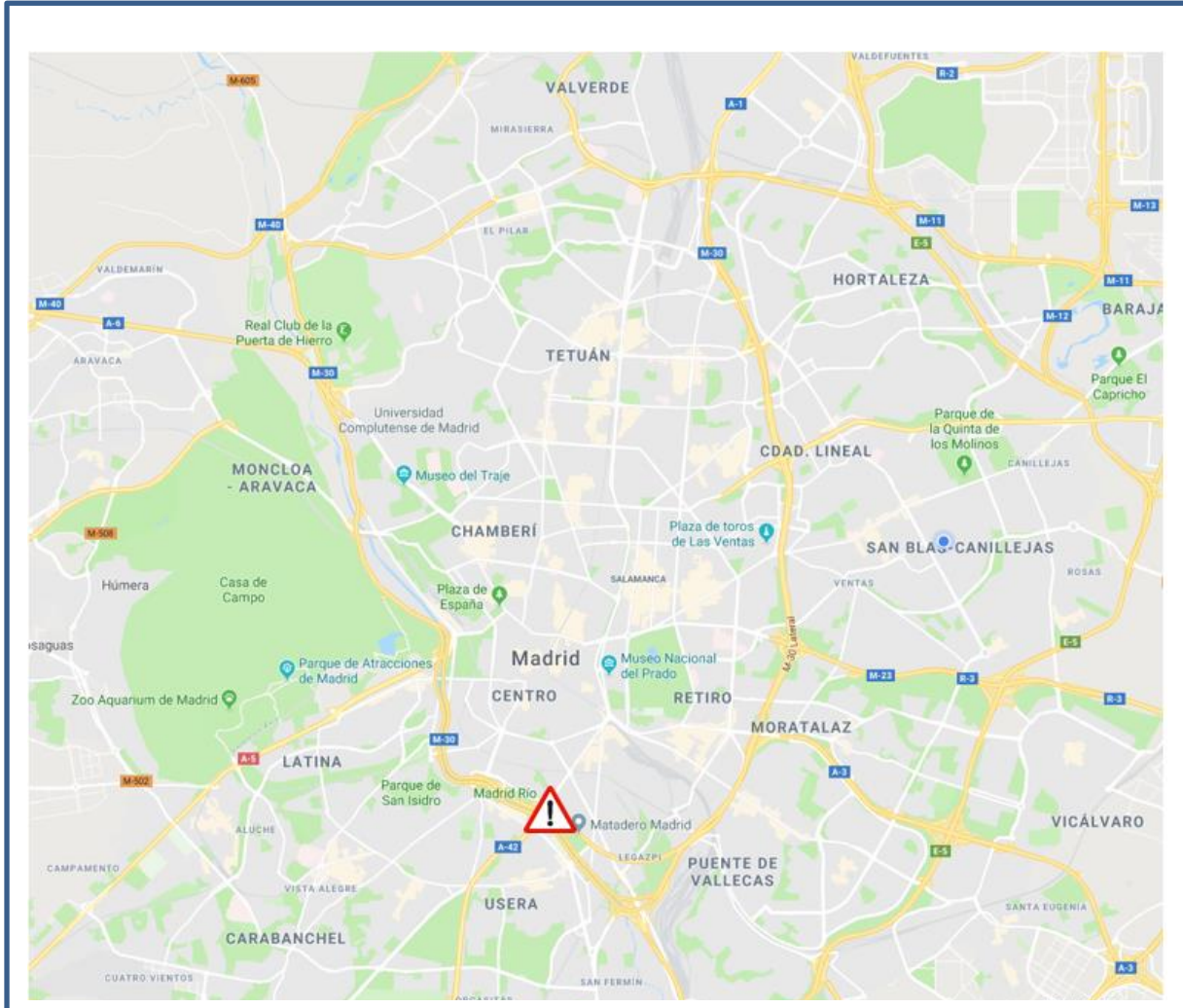
#### URBANO

- Sin incidencias de muy grave afección al tráfico.



## INFORME HORA PUNTA

### PLANO INCIDENCIAS





## INFORME HORA PUNTA

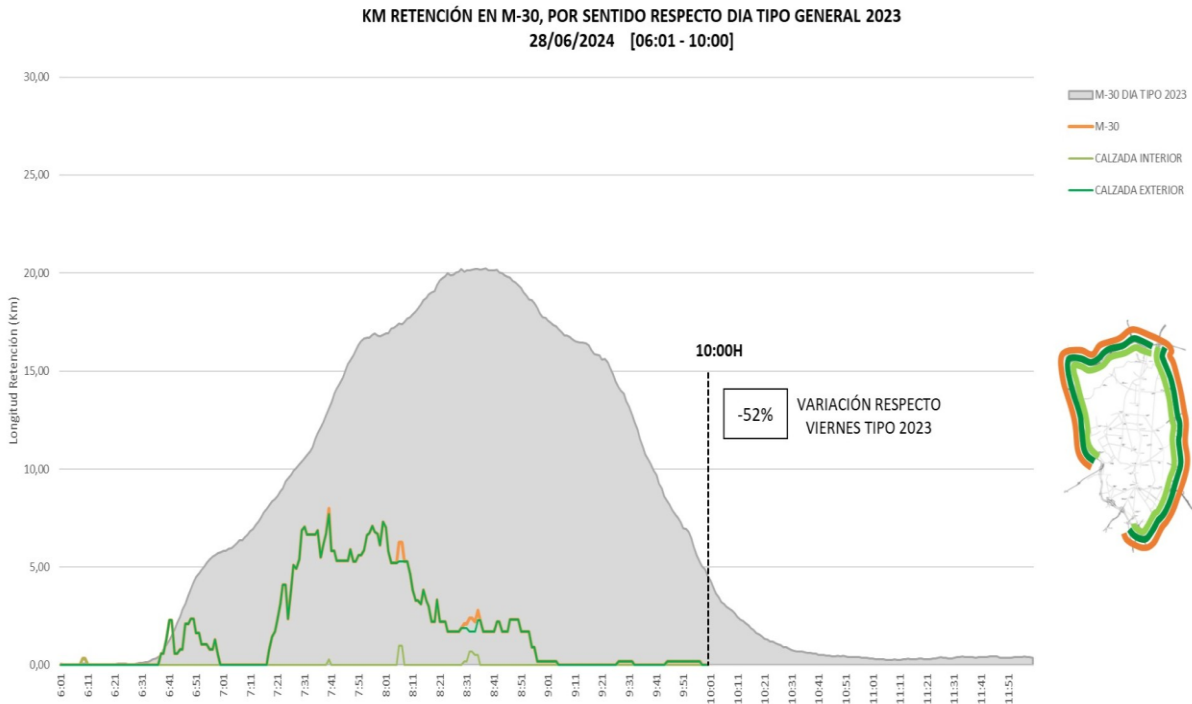
# DATOS M-30

### Número de incidencias

INCIDENCIAS HORA PUNTA	HOY	DIA TIPO 2023	DIFERENCIA
VEHÍCULOS AVERIADOS	3	5,83	-2,83
ACCIDENTES	1	8,83	-7,83
OBRAS	0	0,83	-0,83
TOTAL	4	15,49	-11,49

### KM de retención

- **Comparación KM retención con el día tipo de 2023 (post-COVID)**



\*Respecto Día Tipo (promedio de enero a junio de 2023.).

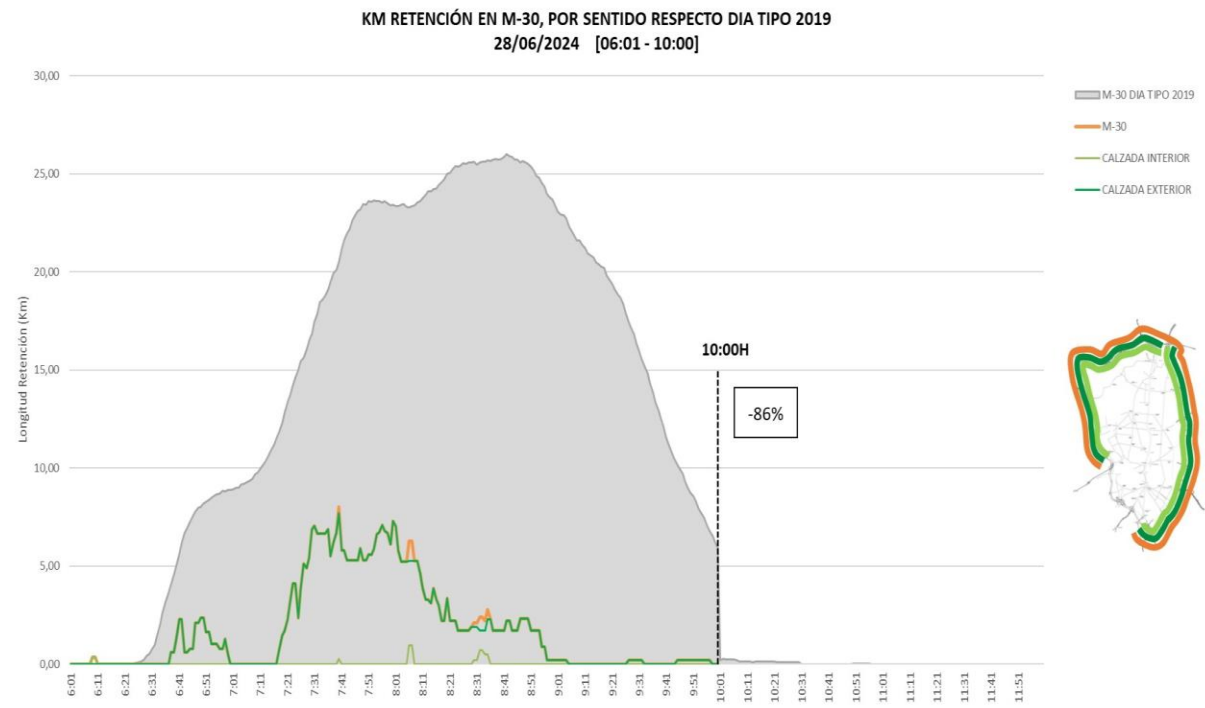


## INFORME HORA PUNTA

SEMÁFORO M-30 Y ACCESOS		
06:00 - 10:00		A LAS 10:00
Reten. / D. Tipo 2023	Nº min NS4	Km de Retención
-52%	4	1,5
VERDE		
<p><b>Verde:</b> Tráfico normal (fluido o retenciones habituales e incidencias no significativas)  <b>Ámbar:</b> Tráfico con problemas circulatorios superiores a lo habitual o con incidencias significativas que afectan a un eje o área importante.  <b>Rojo:</b> Tráfico con excepcionales problemas circulatorios o incidencias muy graves que afectan a toda la vía y terminan afectando al tráfico urbano.</p>		

- Comparación KM retención con el día tipo de 2019 (pre-COVID)**

\*Respecto Día Tipo (promedio de enero a junio de 2019.).

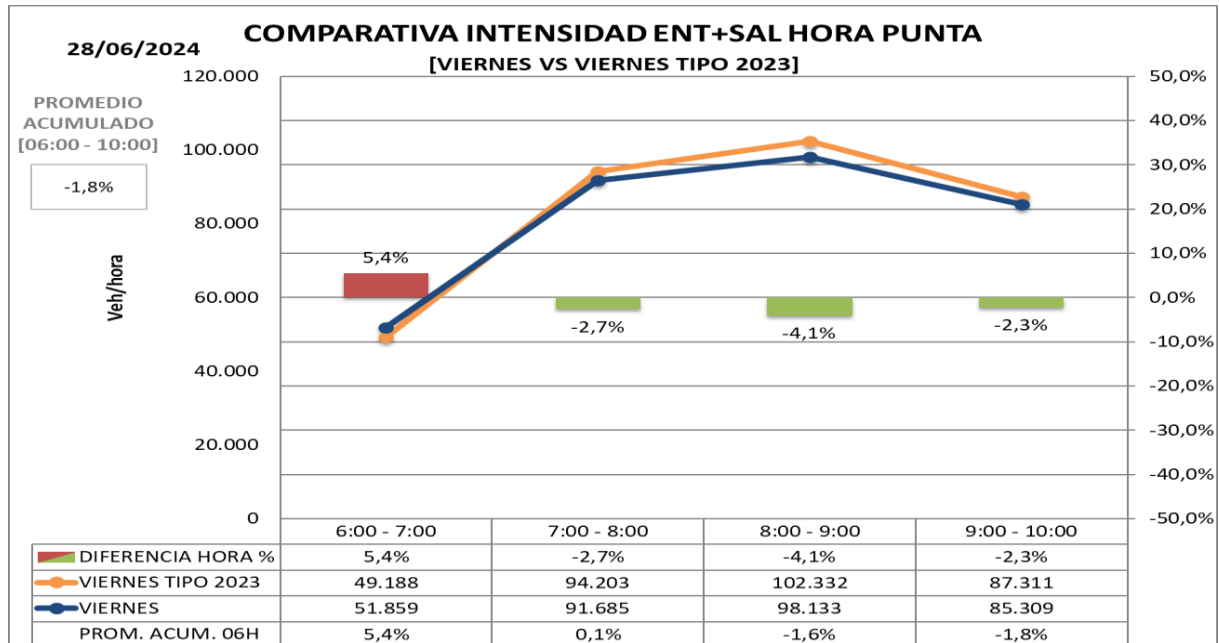




## INFORME HORA PUNTA

### Promedio de intensidad en hora punta

- Promedio de intensidad en hora punta (de 6:00 a 10:00 horas) respecto a día tipo de 2023 (post-COVID)



\*Se considera Día Tipo al promedio de los días de enero a junio de 2023.

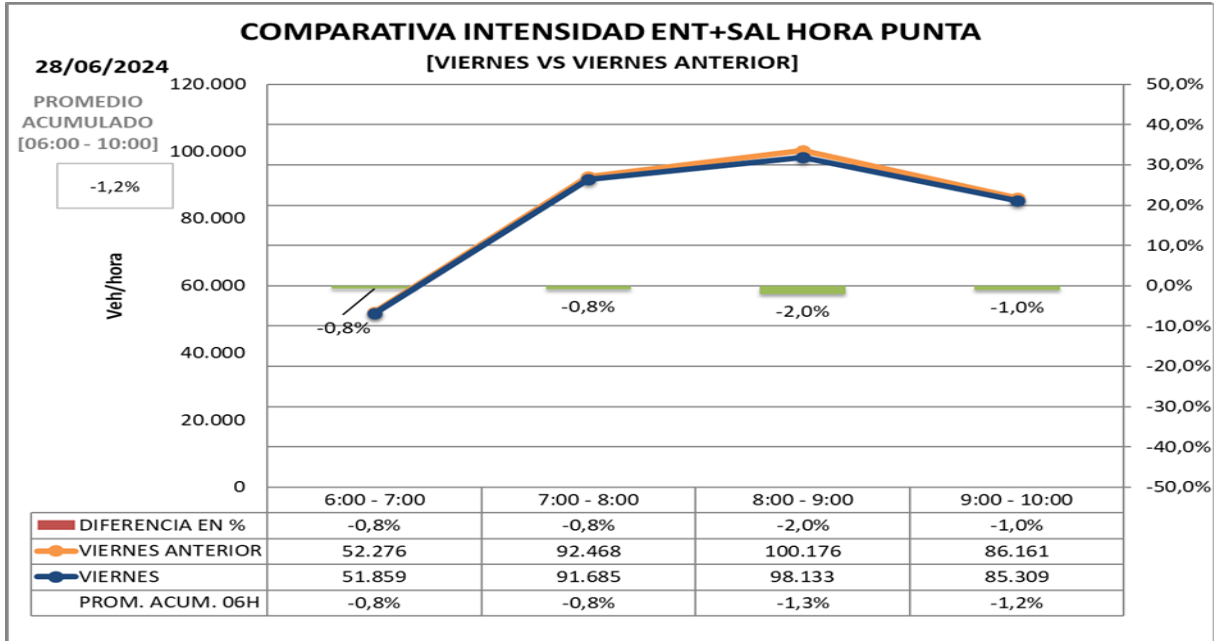
Respecto día tipo (de 6 a 10:00h): -1,8%

Respecto día tipo (desde las 0:00h): +5,0



## INFORME HORA PUNTA

- Promedio de intensidad en hora punta (de 6:00 a 10:00 horas) respecto al mismo día de la semana anterior**



Respecto mismo día de la semana anterior (de 6 a 10:00h): -1,2%

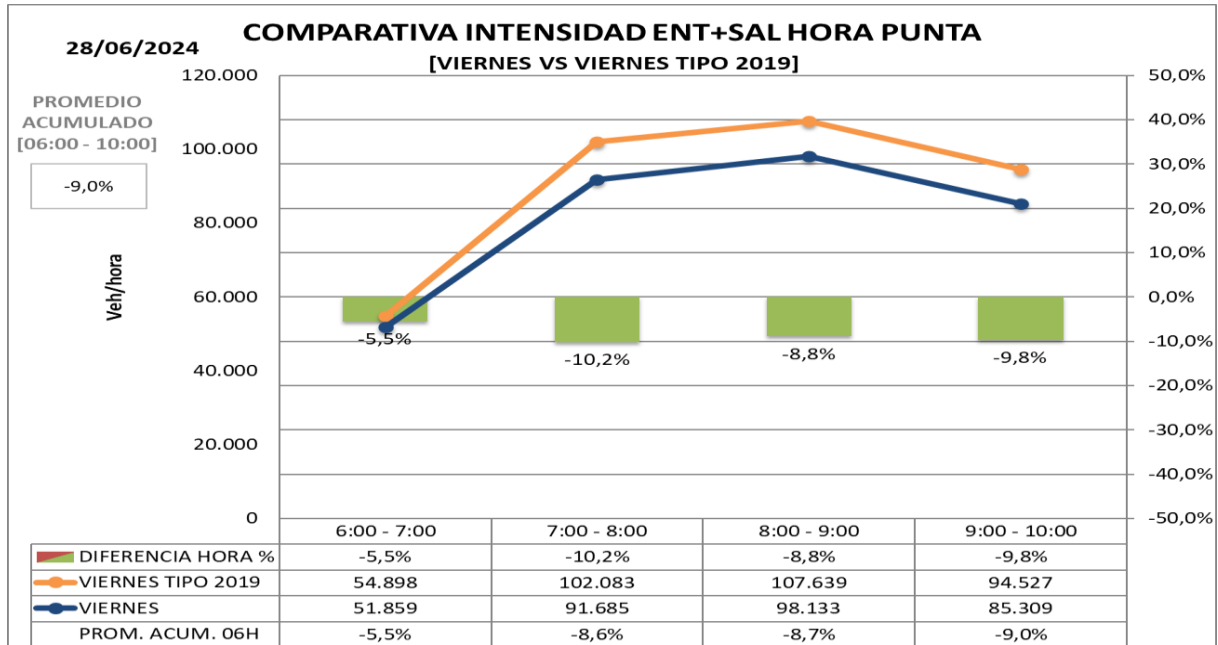
Respecto mismo día de la semana anterior (desde las 0:00h): +1,2%



## INFORME HORA PUNTA

- **Promedio de intensidad en hora punta (de 6:00 a 10:00 horas) respecto a día tipo de 2019 (pre-COVID)**

Promedio de **intensidad** en hora punta **con día tipo año 2019**.



Respecto día tipo 2019 (de 6 a 10:00h): -9,0%

Respecto día tipo 2019 (desde las 0:00h): -1,2



## INFORME HORA PUNTA

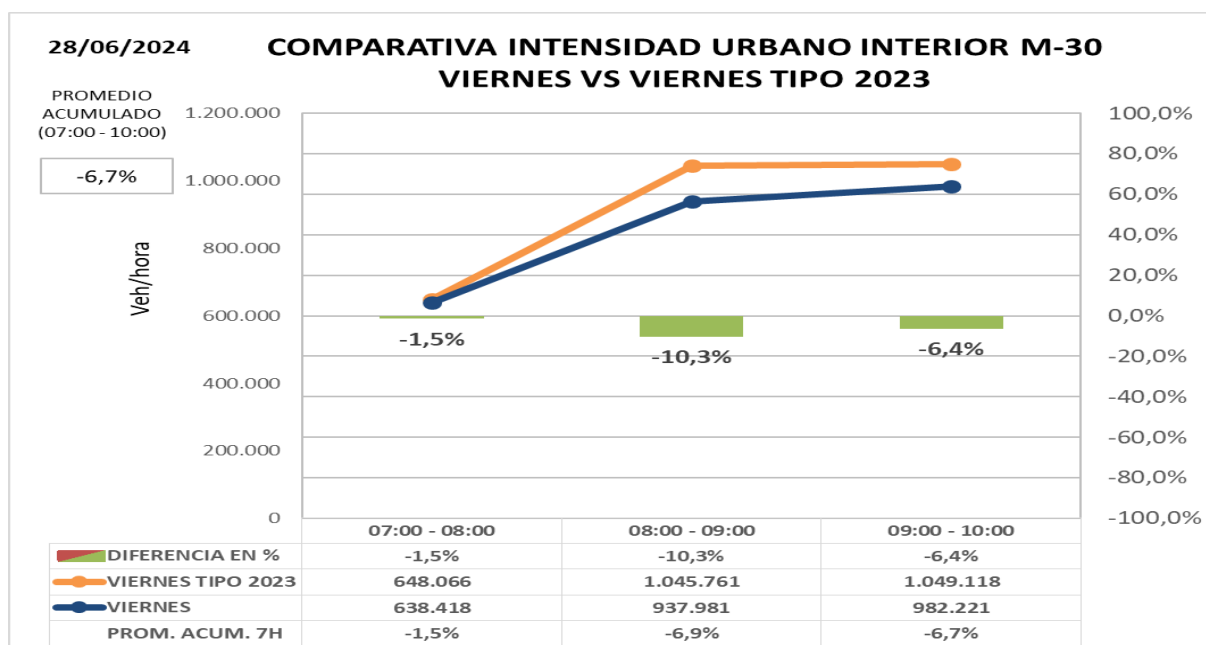
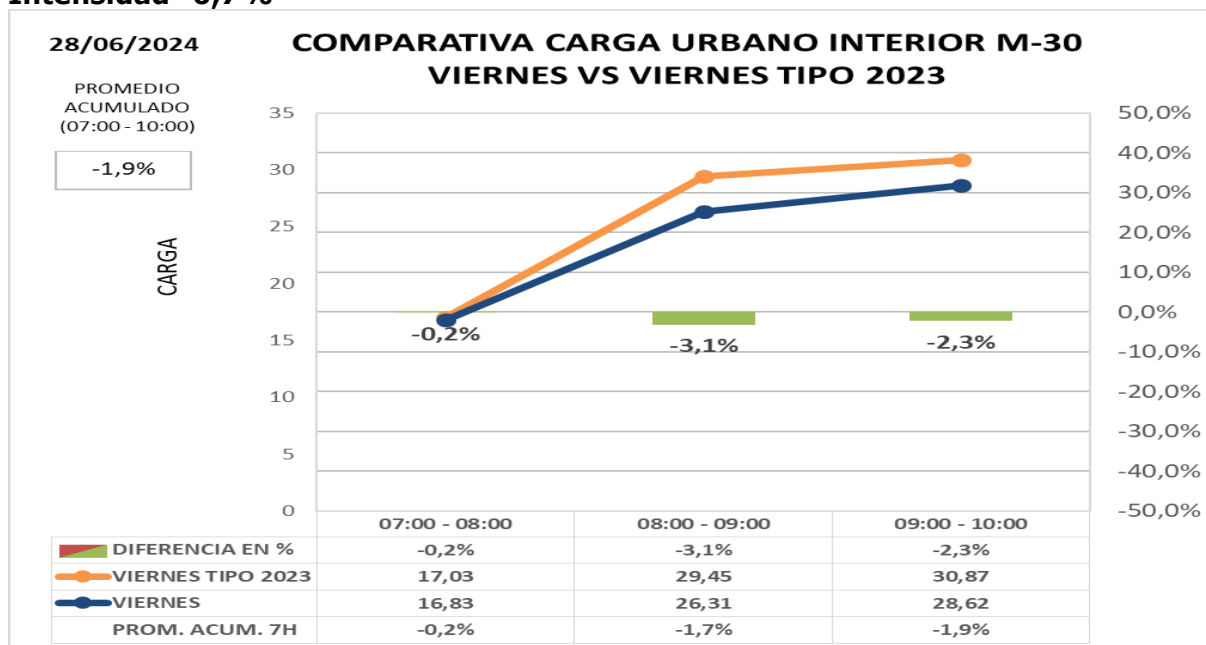
# ZONA URBANA INTERIOR M-30

### • Comparación de carga e intensidad en interior M30 con día tipo 2023 (post-COVID)

Los datos de hora punta de la mañana en el día de hoy **comparado con día tipo del mismo periodo del año 2.023:**

**Carga -1,9%**

**Intensidad -6,7%**







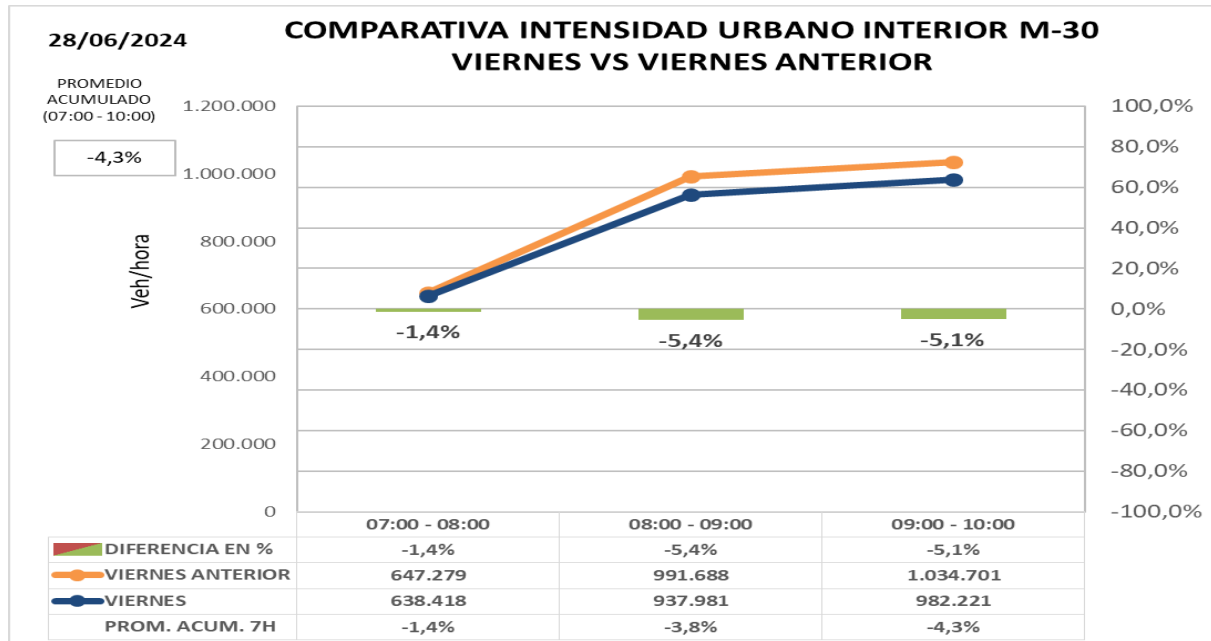
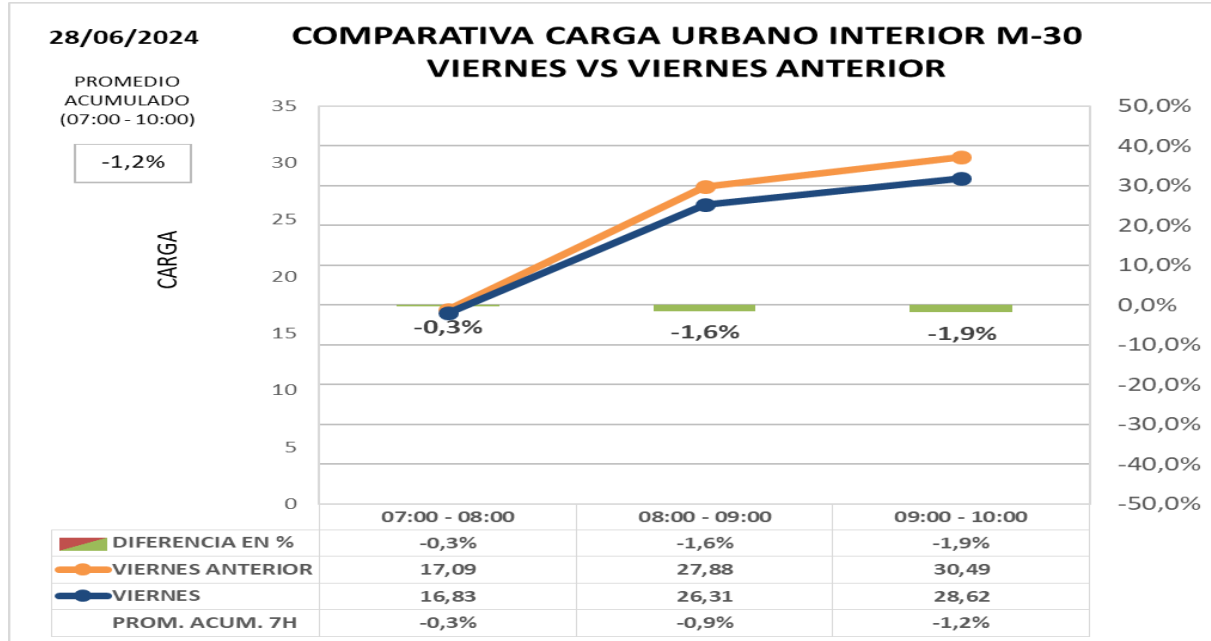
## INFORME HORA PUNTA

- **Comparación de intensidad y carga en interior M30 con la semana anterior**

Los datos de hora punta de la mañana en el día de hoy **comparado con el último día similar de anteriores semanas:**

**Carga -1,2%**

**Intensidad -4,3%**





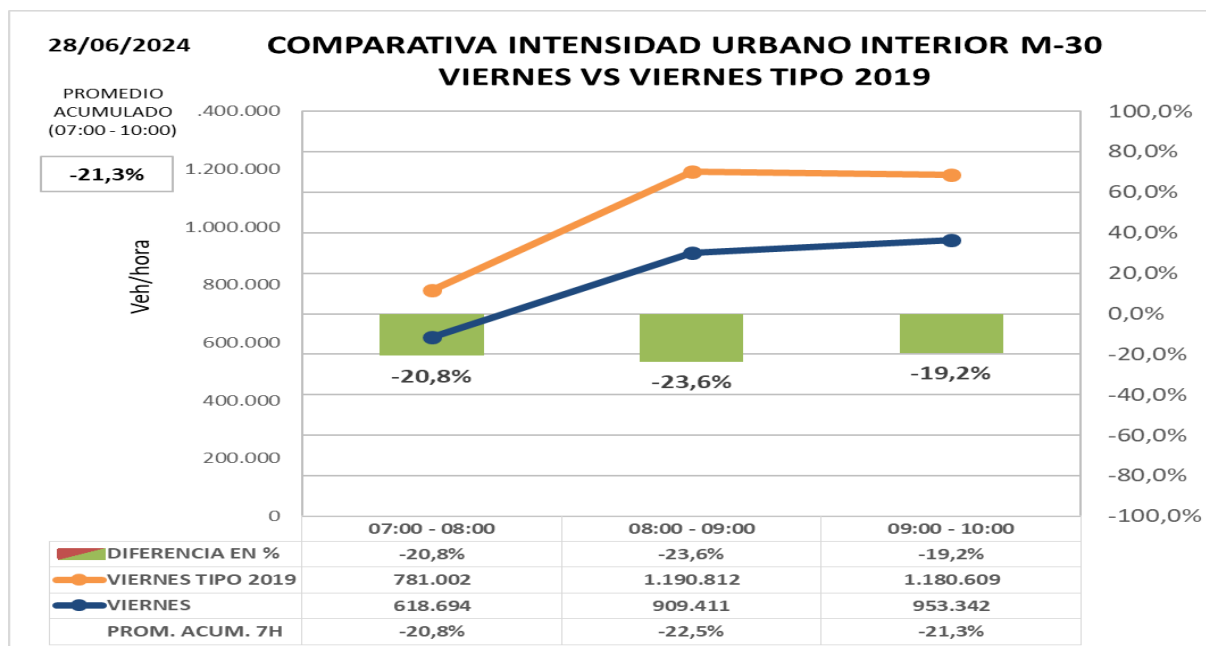
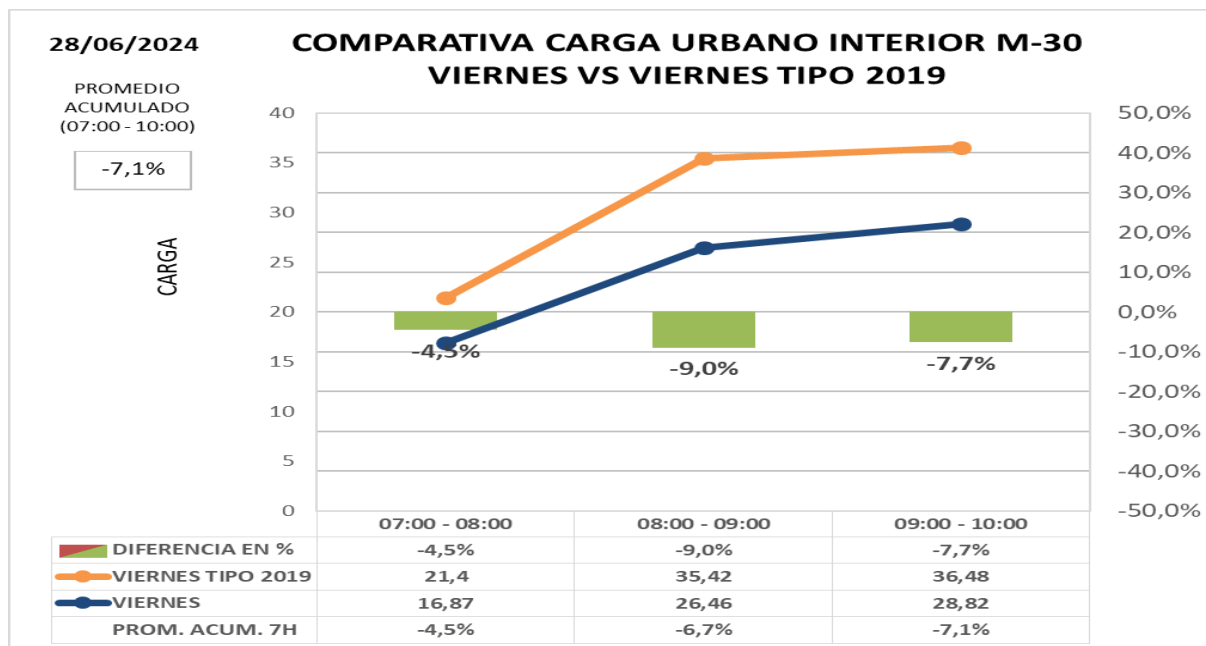
## INFORME HORA PUNTA

### Comparación de carga e intensidad en interior M30 con día tipo de 2019 (pre-COVID)

Los datos de hora punta de la mañana en el día de hoy **comparado con día tipo del mismo periodo del año 2.019 (situación PRECOVID):**

**Carga -7,1%**

**Intensidad -21,3%**





## INFORME HORA PUNTA

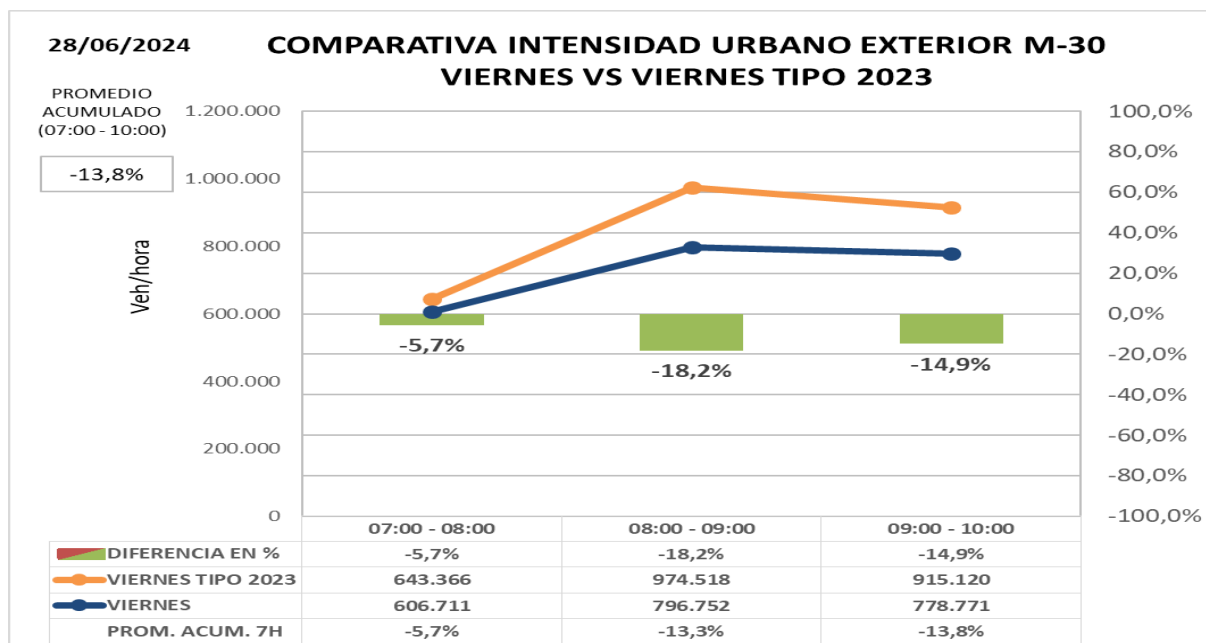
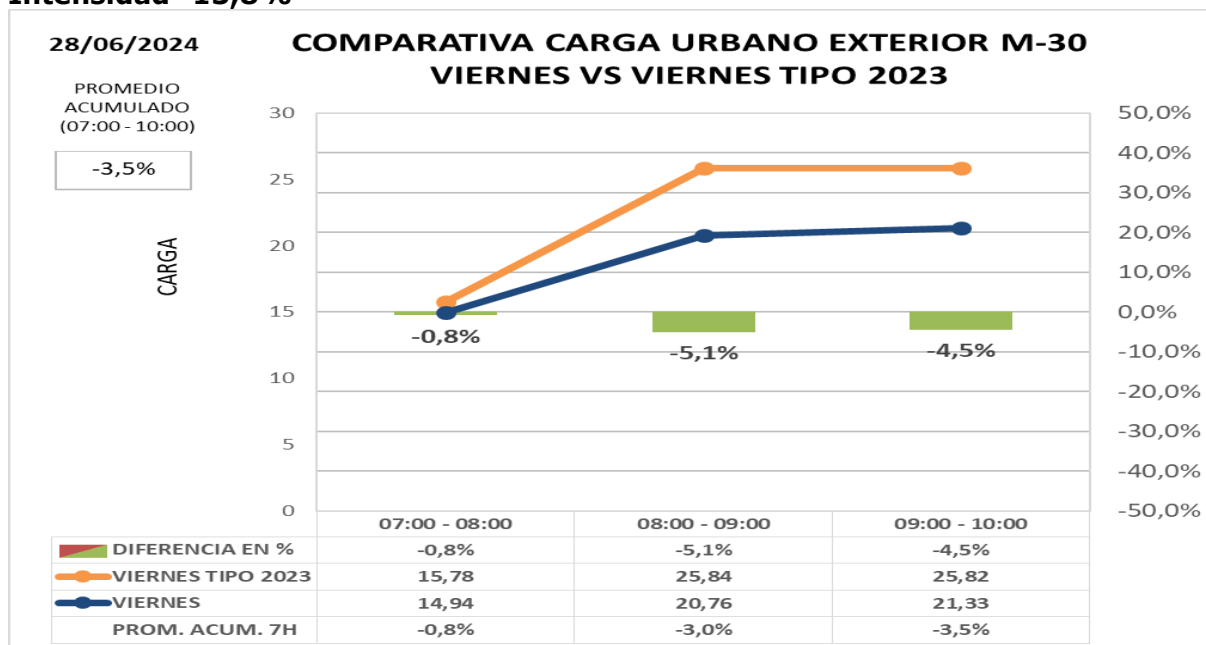
# ZONA URBANA EXTERIOR M-30

- Comparación de carga e intensidad en exterior M30 con día tipo 2023 (post-COVID)**

Los datos de hora punta de la mañana en el día de hoy **comparado con día tipo del mismo periodo del año 2.023:**

**Carga -3,5%**

**Intensidad -13,8%**





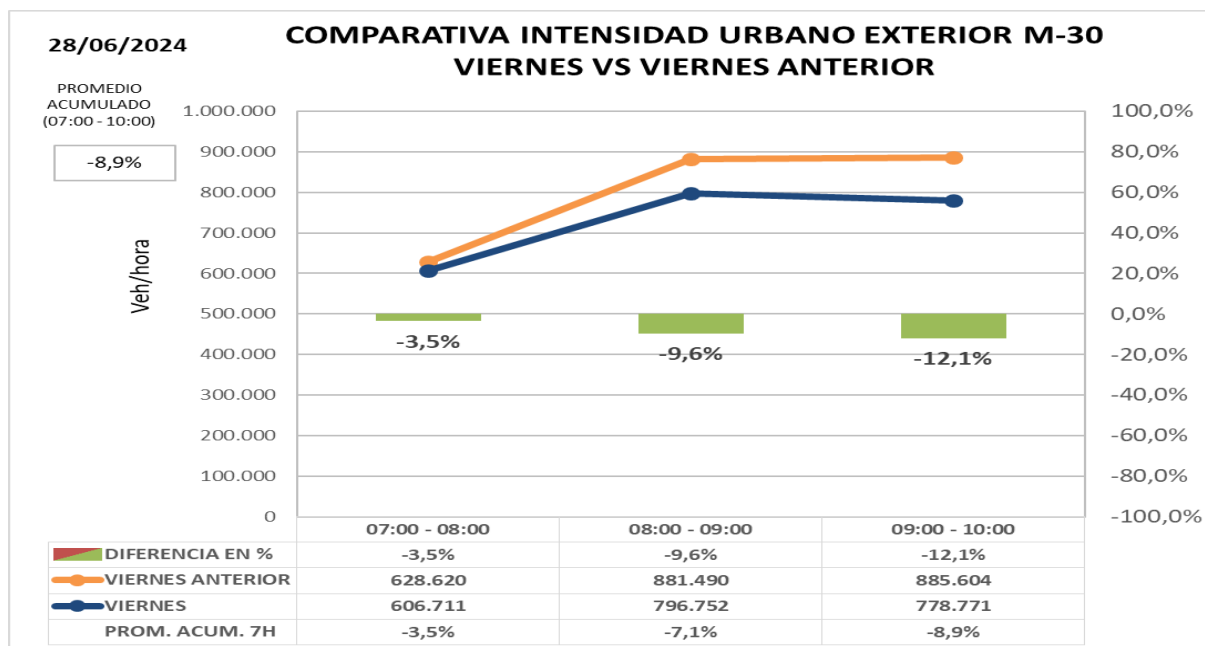
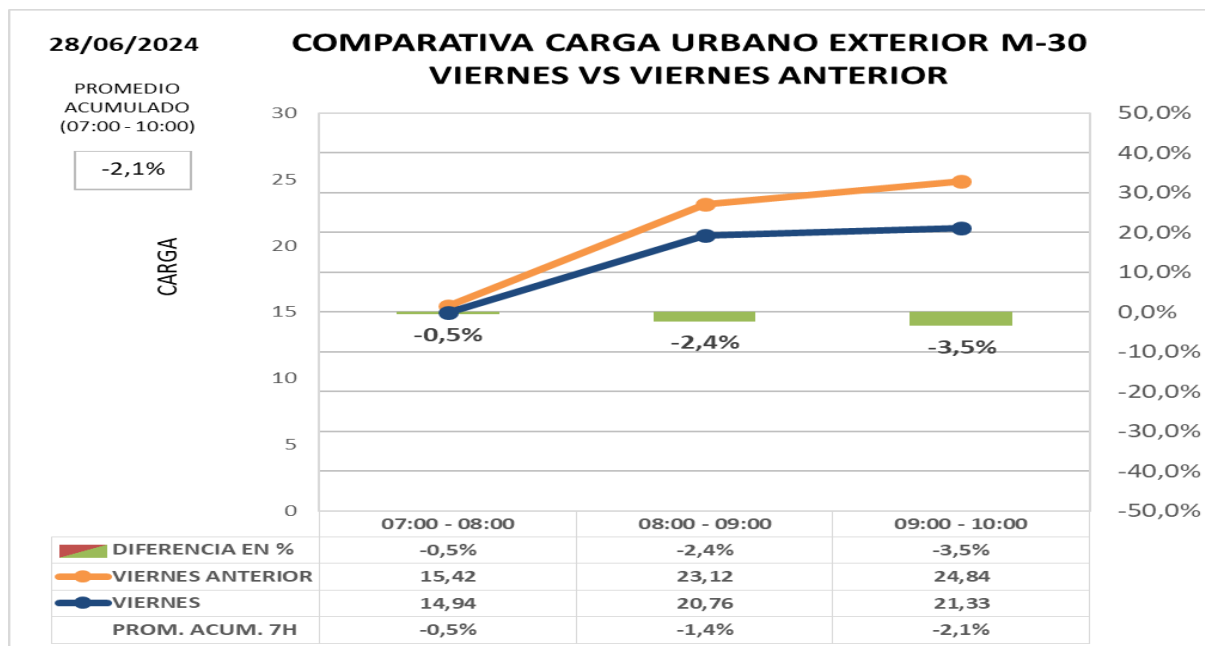
## INFORME HORA PUNTA

### • Comparación de intensidad y carga en exterior M30 con la semana anterior

Los datos de hora punta de la mañana en el día de hoy **comparado con el último día similar de anteriores semanas:**

**Carga -2,1%**

**Intensidad -8,9%**





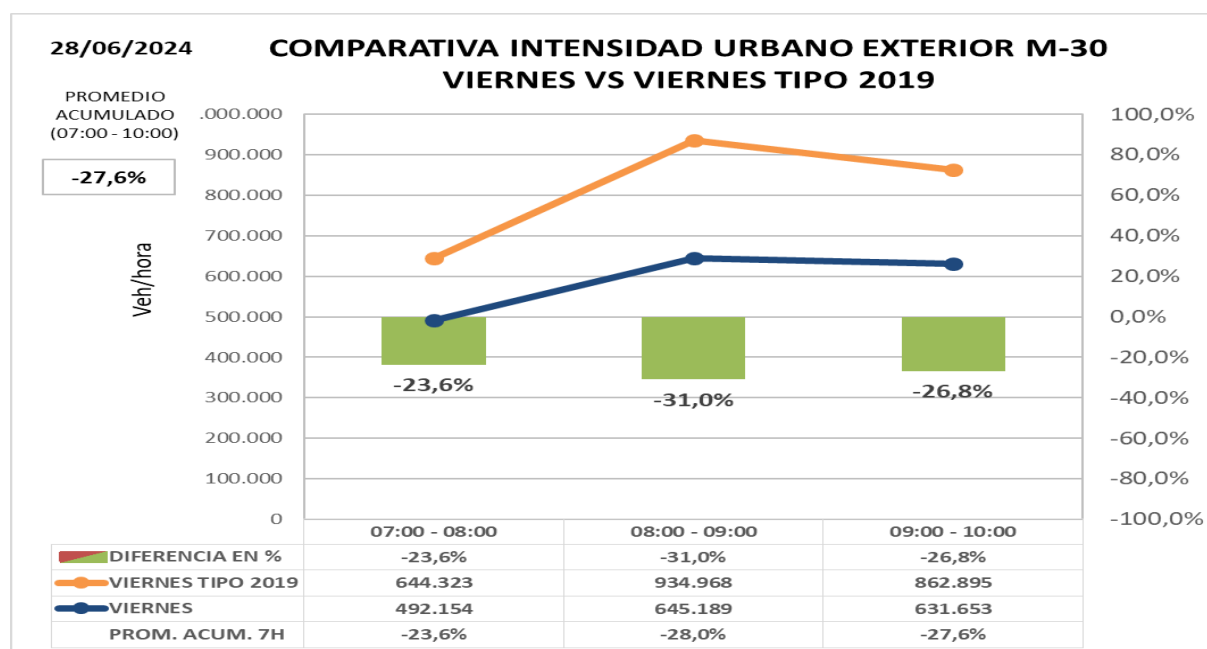
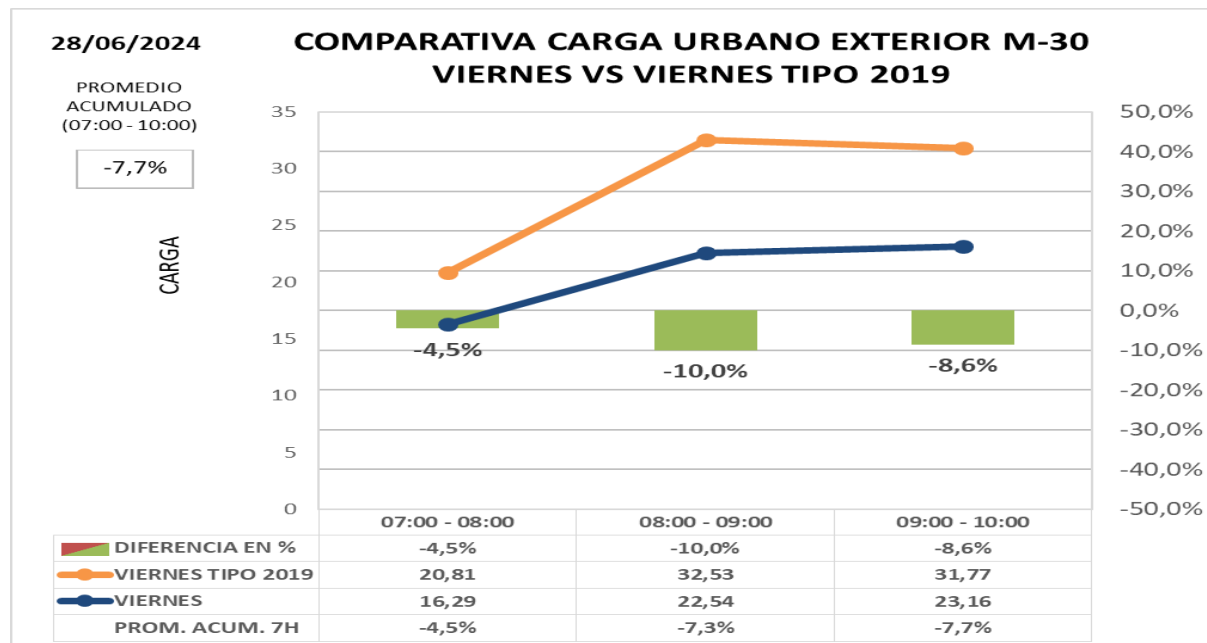
## INFORME HORA PUNTA

### Comparación de carga e intensidad en exterior M30 con día tipo de 2019 (pre-COVID)

Los datos de hora punta de la mañana en el día de hoy **comparado con día tipo del mismo periodo del año 2.019 (situación PRECOVID):**

**Carga -7,7%**

**Intensidad -27,6%**





## INFORME HORA PUNTA

### OBRAS LARGA DURACIÓN

- Obras entorno **Estadio Santiago Bernabéu y plaza Lima**. Corte por obras parking y estación metro. Cortes lateral pso. Castellana y reducción carriles.
- **Corte viaducto estación Chamartín**, desvíos por calle Hiedra y Mateo Inurria.
- **Infanta Isabel con Alfonso XII**. Obras de línea 11 METRO.
- **Obras METRO en M. Molina entre PP. Vergara y Fco. Silvela**. Circulación por tres carriles sentido entrada y dos carriles sentido salida.
- **Pza. de las Cortes**, obras en el parking. Cortado acceso desde paseo del Prado.
- Obras sustitución pasarela **vía servicio A-2/ av. América sentido entrada**.
- **Avda. Andalucía con Gran Vía Villaverde**, corte carril izquierdo ambos sentidos.
- **Obras metro línea 11. Corte ramal de salida a Conde Casal desde calzada interior M-30**.





## INFORME HORA PUNTA

### INSTRUCCIONES

#### INCIDENCIAS:

Incidencias de especial trascendencia para el tráfico de la M-30 y ramales de acceso o entorno urbano.

#### DATOS HORA PUNTA:

Para la obtención del **día tipo** con el que se comparan los datos del día presente se obtiene el **promedio del mismo periodo del año 2023 y 2019** para cada día de la semana.

- **M-30**

Intensidad agregada en vehículos/hora de 47 puntos de medida de entradas/salidas de M-30 comparada con un día tipo; se compara además cada día con día equivalente de la semana anterior.

- **URBANO**

- Carga agregada media de las calles de la ciudad en las que existen puntos de medida comparada con mismo día de la semana anterior o día equivalente. La carga es un parámetro calculado que tiene en cuenta la intensidad de vehículos y la capacidad de la vía y por tanto permite valorar tanto intensidad de vehículos que pasan como la retención que soportan.

- Intensidad agregada en vehículos/ hora de las calles de la ciudad en las que existen puntos de medida comparada con mismo día de la semana anterior o día equivalente

#### GRAFICAS:

En la gráfica se representa la **intensidad horaria del día actual** (color azul) y la **intensidad horaria del día de referencia** (en naranja), los valores se indican en la tabla inferior y se referencian en el eje de ordenadas izquierdo.

En la tabla inferior y referenciada al eje de ordenadas derecho, se representa con un gráfico de barras los valores de la **diferencia horaria (%)** entre los dos días considerados.

Finalmente, en la última fila de la tabla se indica el **promedio acumulado (%)**, que es la relación entre la suma de las intensidades desde las 7:00 horas en entorno urbano y desde las 6:00 horas en M-30 del día actual respecto al mismo dato del día de referencia. Estos valores no se representan en la gráfica.