



INFORME HORA PUNTA

MIÉRCOLES

06 DE MAYO DE 2020

CLIMA: SECO

EVOLUCIÓN DEL TRÁFICO

Sin influencia de la hora punta en el tráfico como consecuencia del **ESTADO DE ALARMA**. No se producen retenciones ni problemas circulatorios en ningún punto, salvo los generados por los numerosos controles policiales o por trabajos de asfaltado.

En cuanto a los datos de intensidad se siguen registrado grandes descensos respecto a un día tipo.

INCIDENCIAS

M-30 y accesos

- Sin incidencias que destacar.

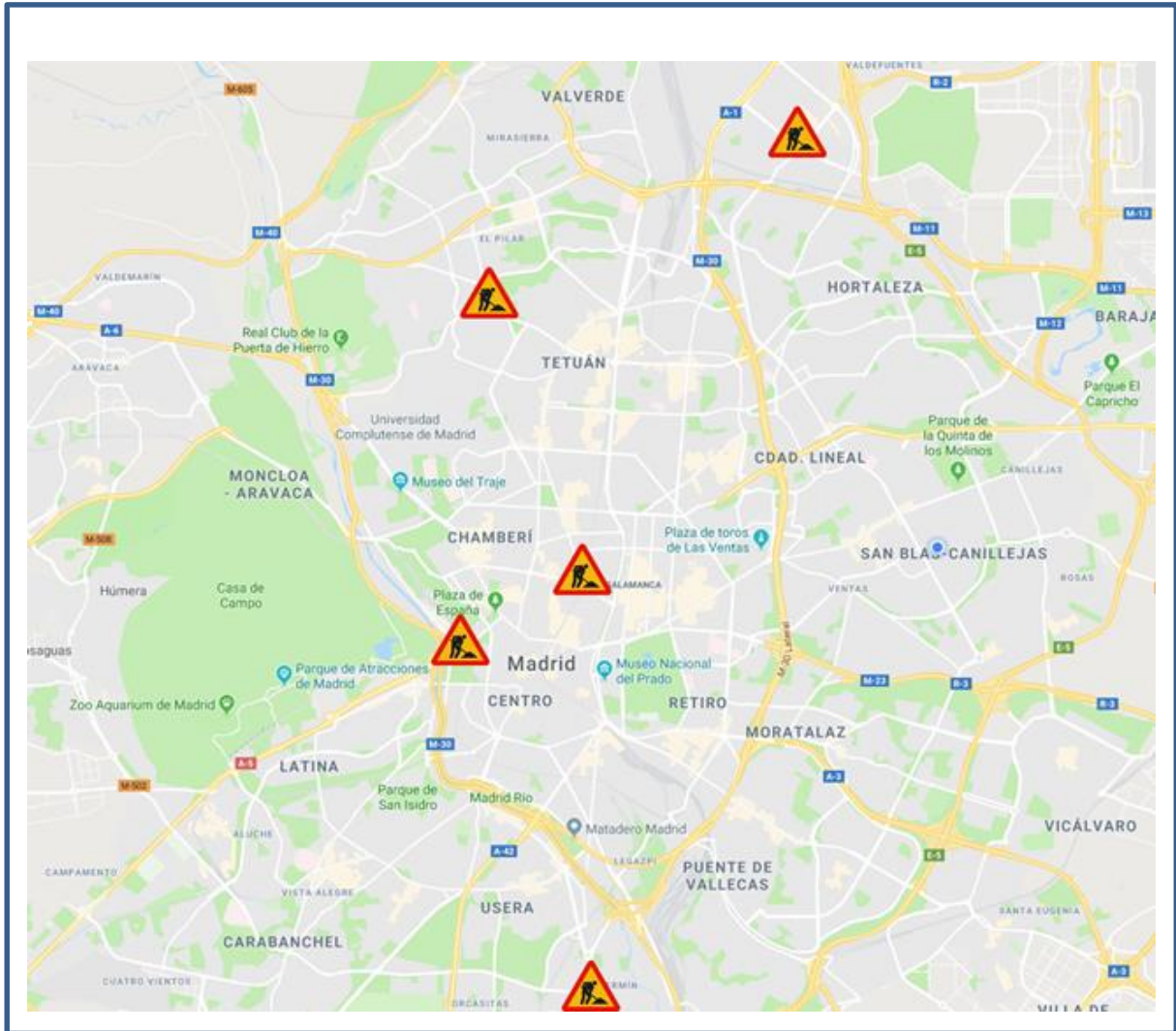
URBANO

- Trabajos de asfaltado en avda. Ingeniero Emilio Herrera, gta. Bilbao, calle Sinesio Delgado, gta. Cuatro Caminos y Raimundo Fdez. Villaverde.



INFORME HORA PUNTA

PLANO INCIDENCIAS





INFORME HORA PUNTA

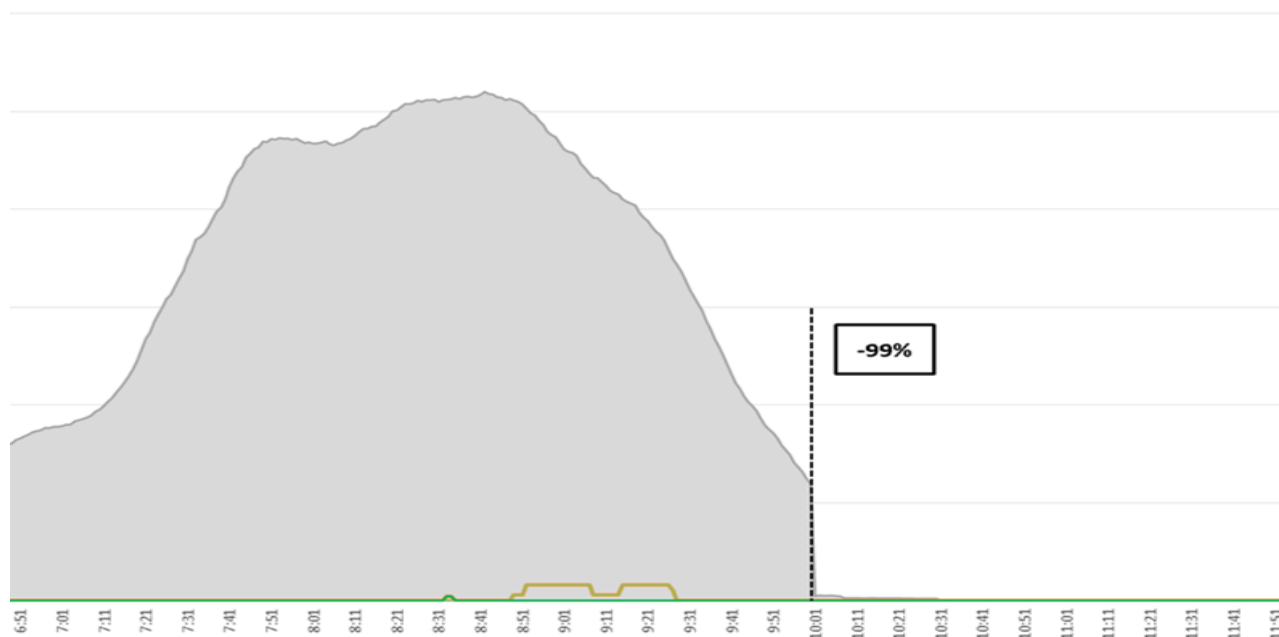
DATOS M-30

La hora punta de hoy es inexistente, no se producen retenciones en ningún punto.

Número de incidencias

INCIDENCIAS HORA PUNTA	HOY	DÍA TIPO	DIFERENCIA
VEHÍCULO AVERIADOS	2	4,67	-2,67
ACCIDENTES	0	6,11	-6,11
OBRAS	1	0,56	0,44
TOTAL	3	11,34	-8,34

KM RETENCIÓN EN M-30, POR SENTIDO
06/05/2020 [06:01 - 10:00]

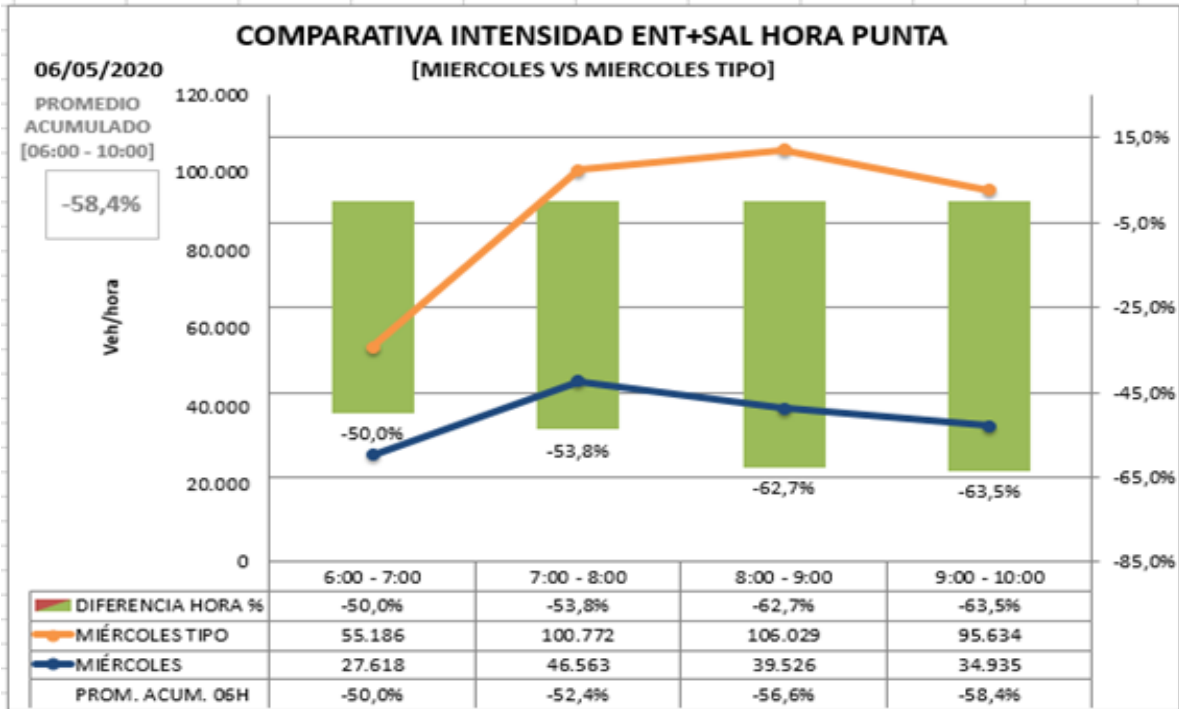


SEMÁFORO M-30 Y ACCESOS		
06:00 - 10:00		A LAS 10:00
% Var. Reten. / DTipo	Nº min NS4	Km de Retención
-99%	0	0
VERDE		
<p>Verde: Tráfico normal (fluido o retenciones habituales e incidencias no significativas)</p> <p>Ámbar: Tráfico con problemas circulatorios superiores a lo habitual o con incidencias significativas que afectan a un eje o área importante.</p> <p>Rojo: Tráfico con excepcionales problemas circulatorios o incidencias muy graves que afectan a toda la vía y terminan afectando al tráfico urbano.</p>		



INFORME HORA PUNTA

Promedio de **intensidad** en hora punta **CON DÍA TIPO** (de 6:00 a 10:00 horas)

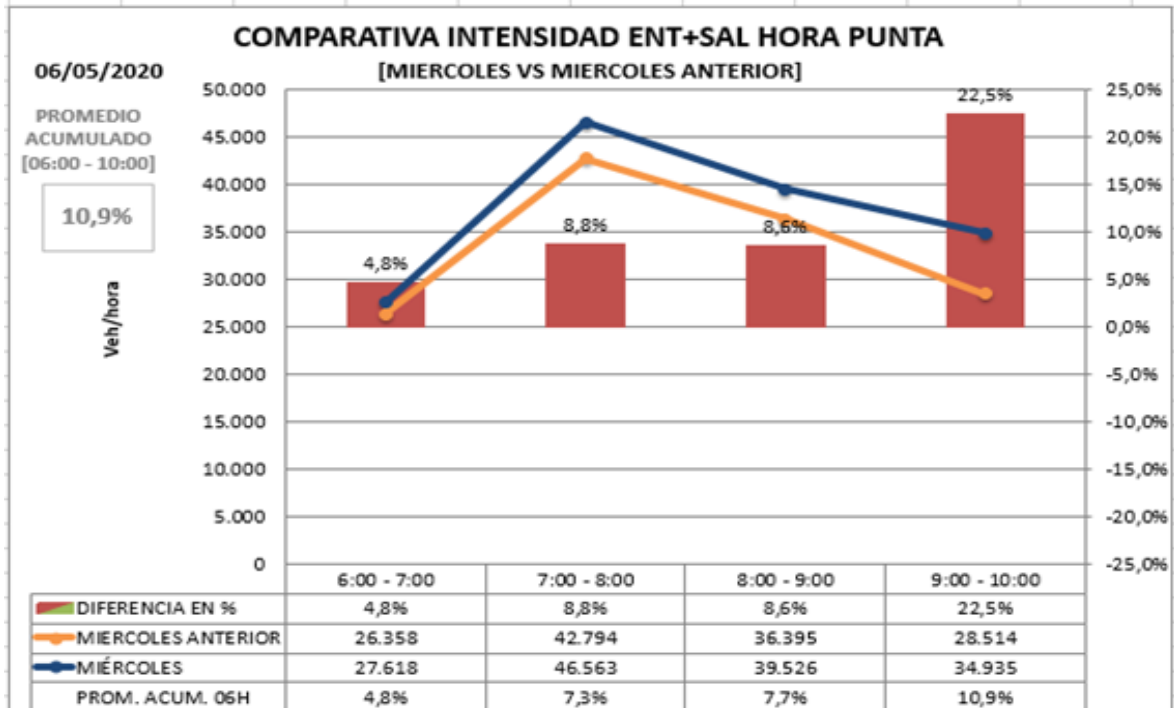


*Se considera Día Tipo al promedio de los días de enero a junio de 2019.

Respecto día tipo (de 6 a 10:00h):- 58,4%

Respecto día tipo (desde las 0:00h):-59,6%

Promedio de **intensidad** en hora punta **con mismo día de la semana anterior** (de 6:00 a 10:00 horas)



Respecto día 28 de abril (de 6 a 10:00h): 10,9%

Respecto día 28 de abril (desde las 0:00h): 10,4%



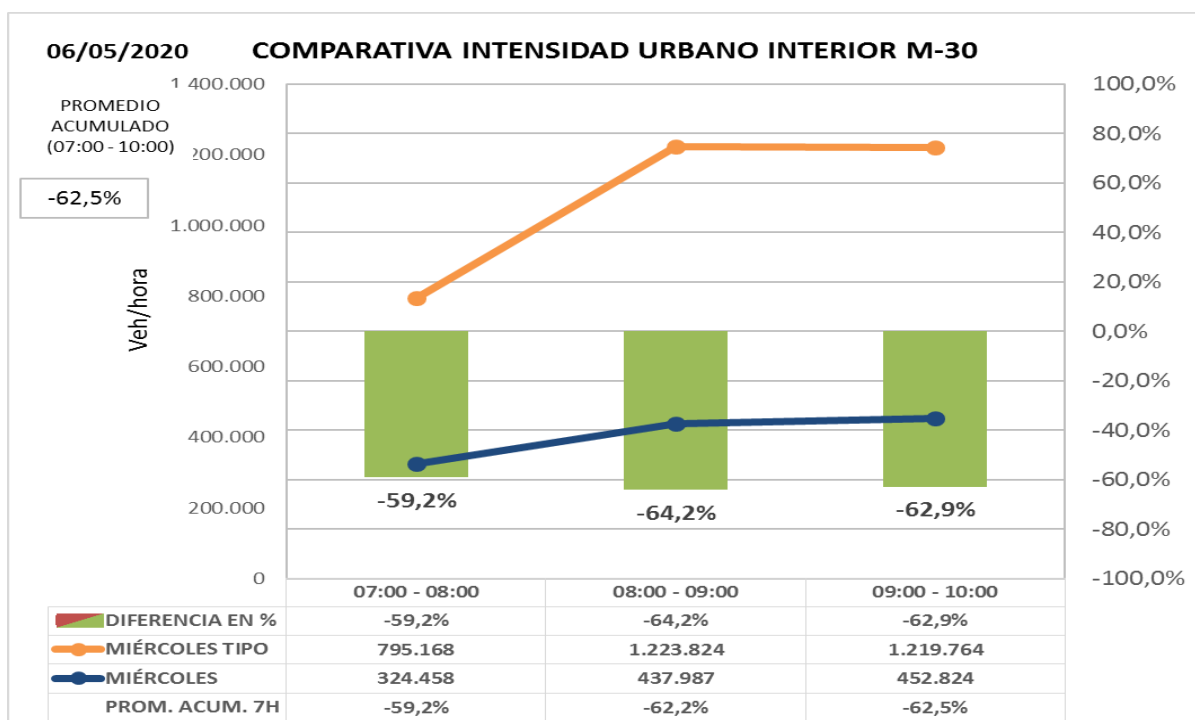
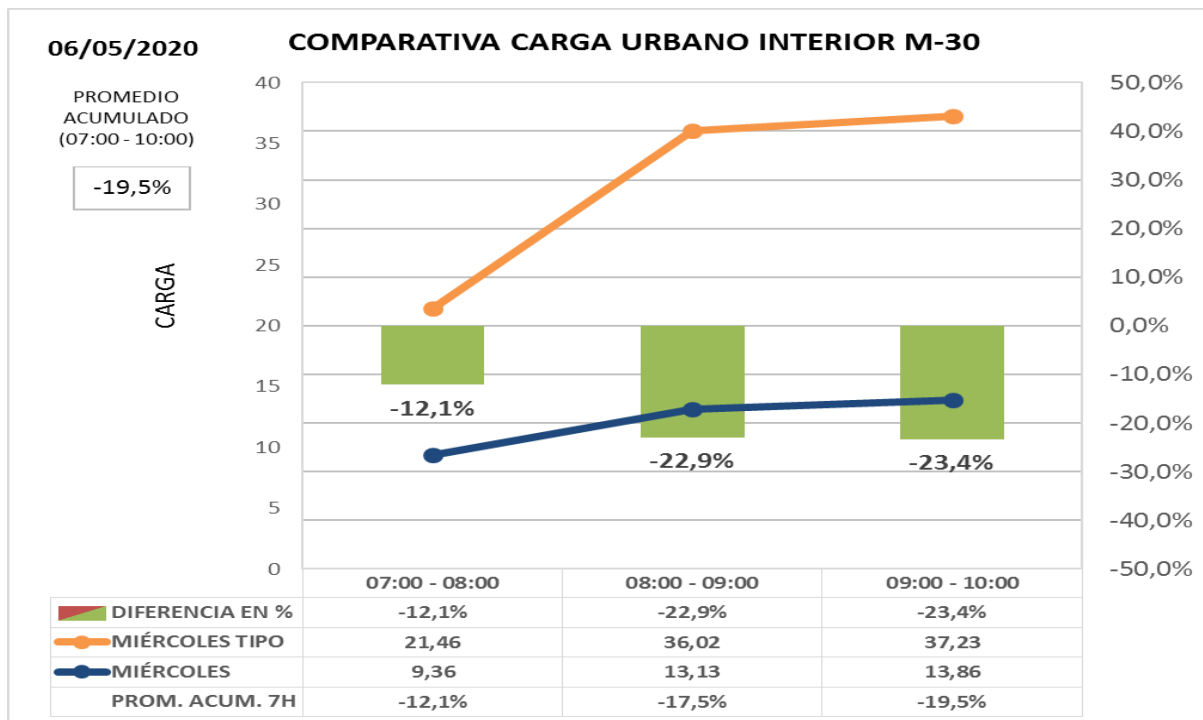
INFORME HORA PUNTA

ZONA URBANA INTERIOR M-30

Los datos de hora punta de la mañana en el día de hoy **comparado con día tipo del mismo periodo del año anterior:**

Carga -19,5%

Intensidad -62,5%



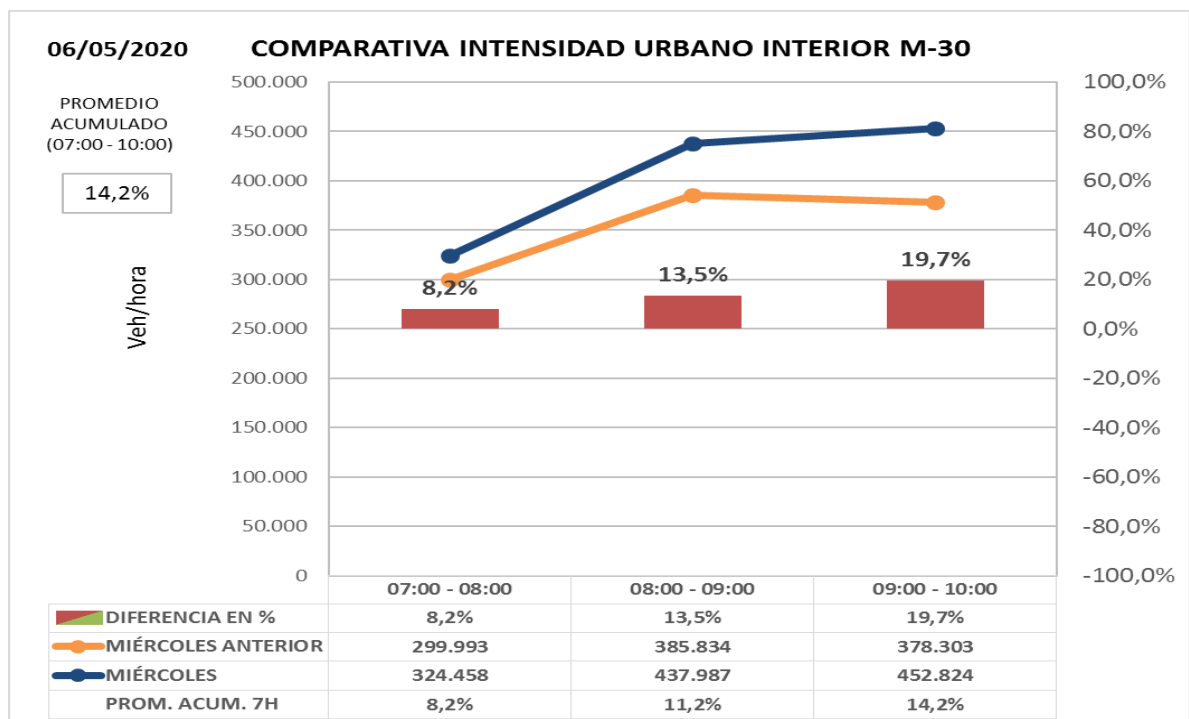
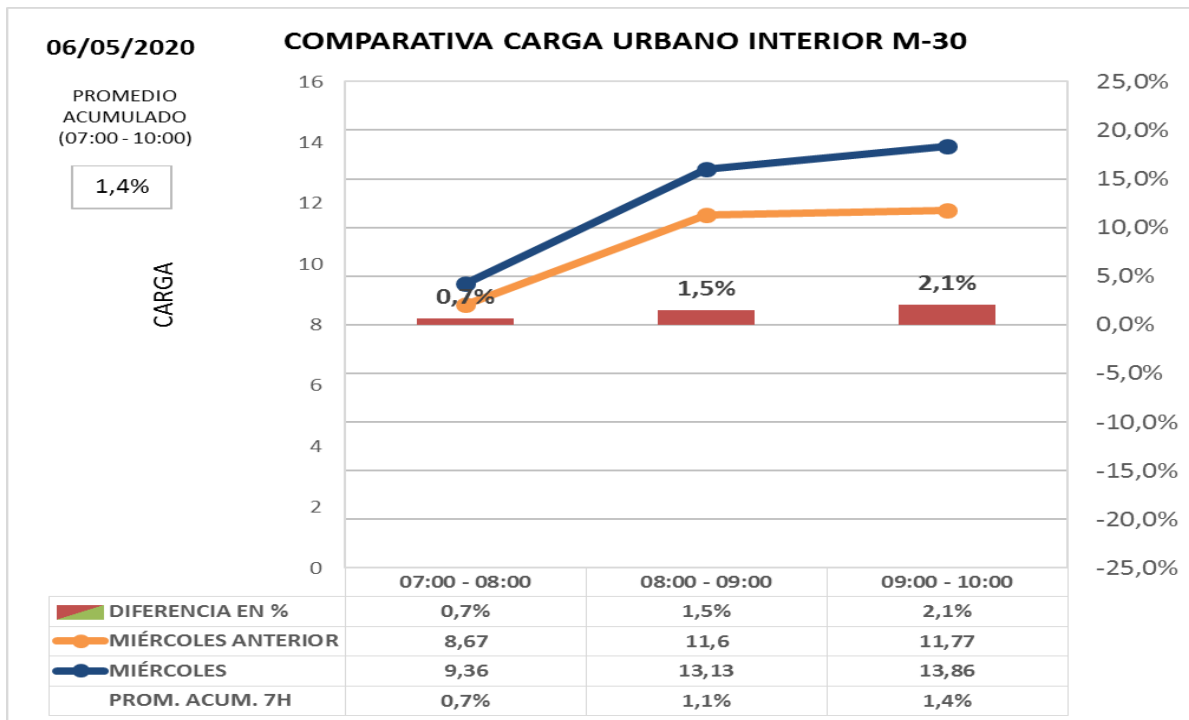


INFORME HORA PUNTA

Los datos de hora punta de la mañana en el día de hoy **comparado con el mismo día de la semana pasada:**

Carga 1,4%

Intensidad 14,2%



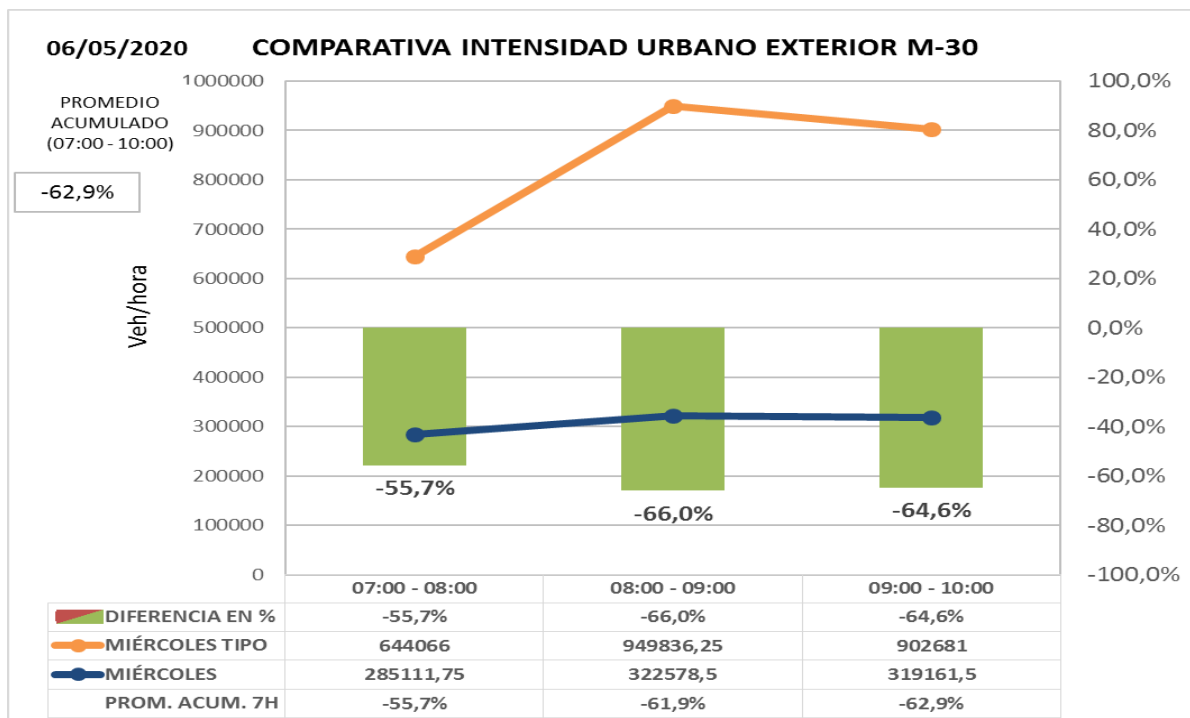
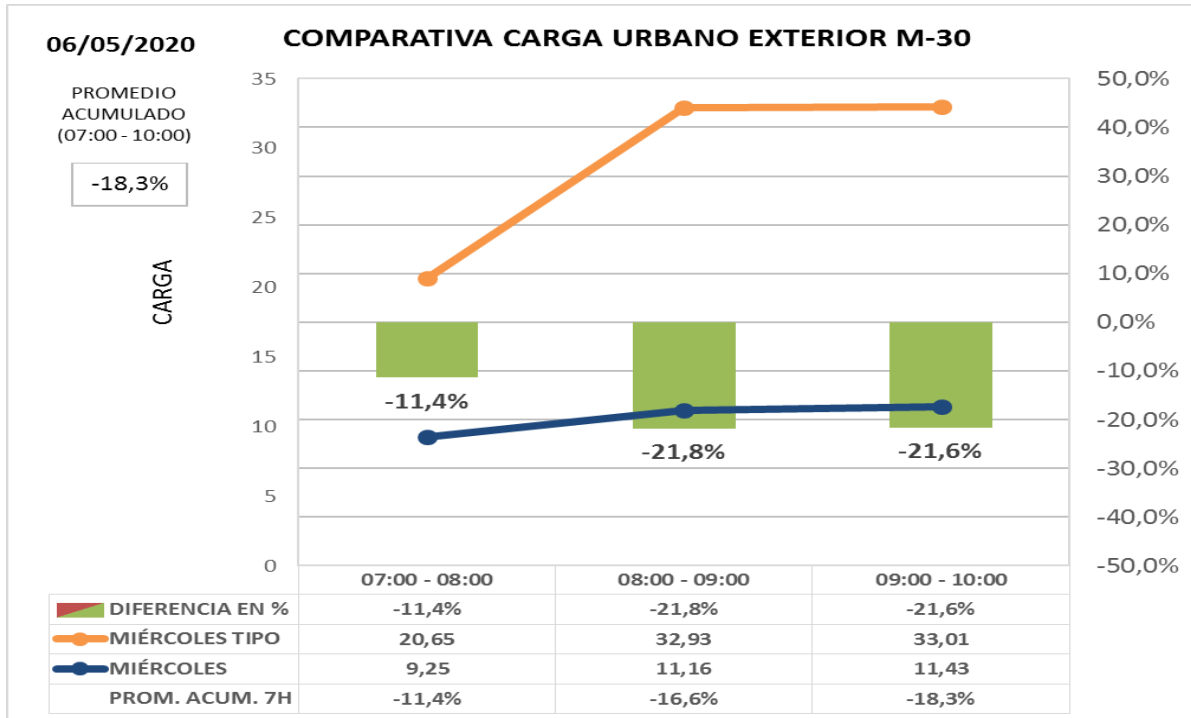


INFORME HORA PUNTA ZONA URBANA EXTERIOR M-30

Los datos de hora punta de la mañana en el día de hoy **comparado con día tipo del mismo periodo del año anterior:**

Carga -18,3%

Intensidad -62,9%



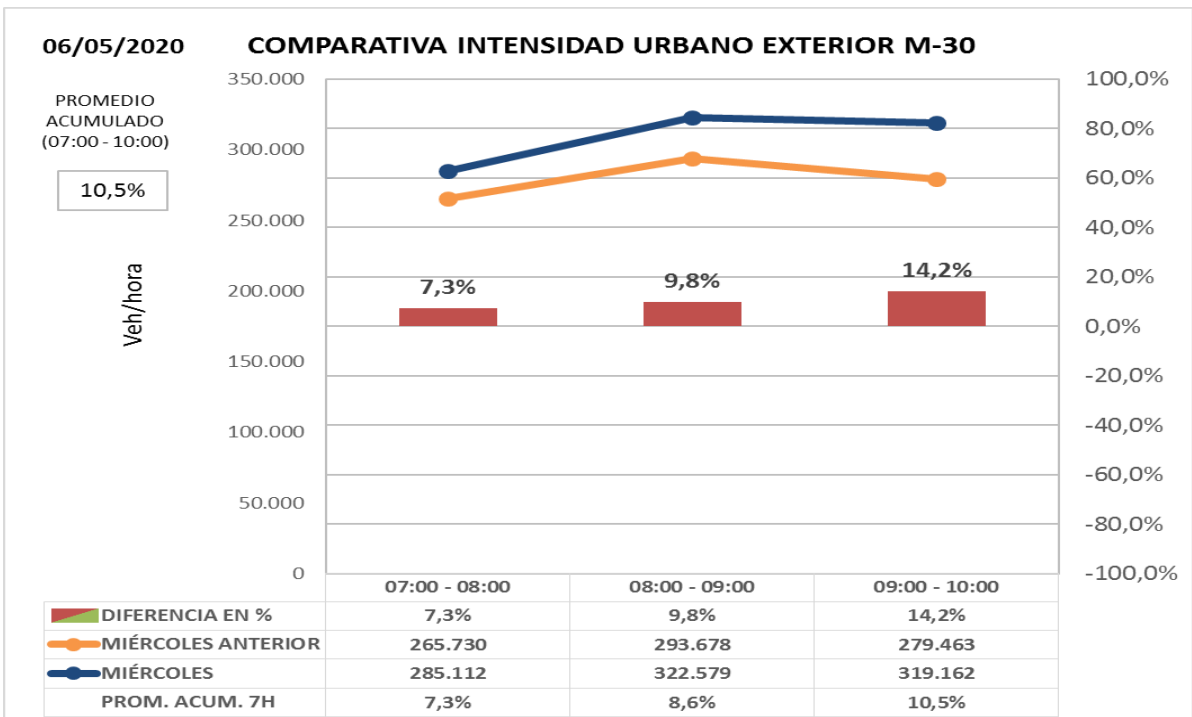
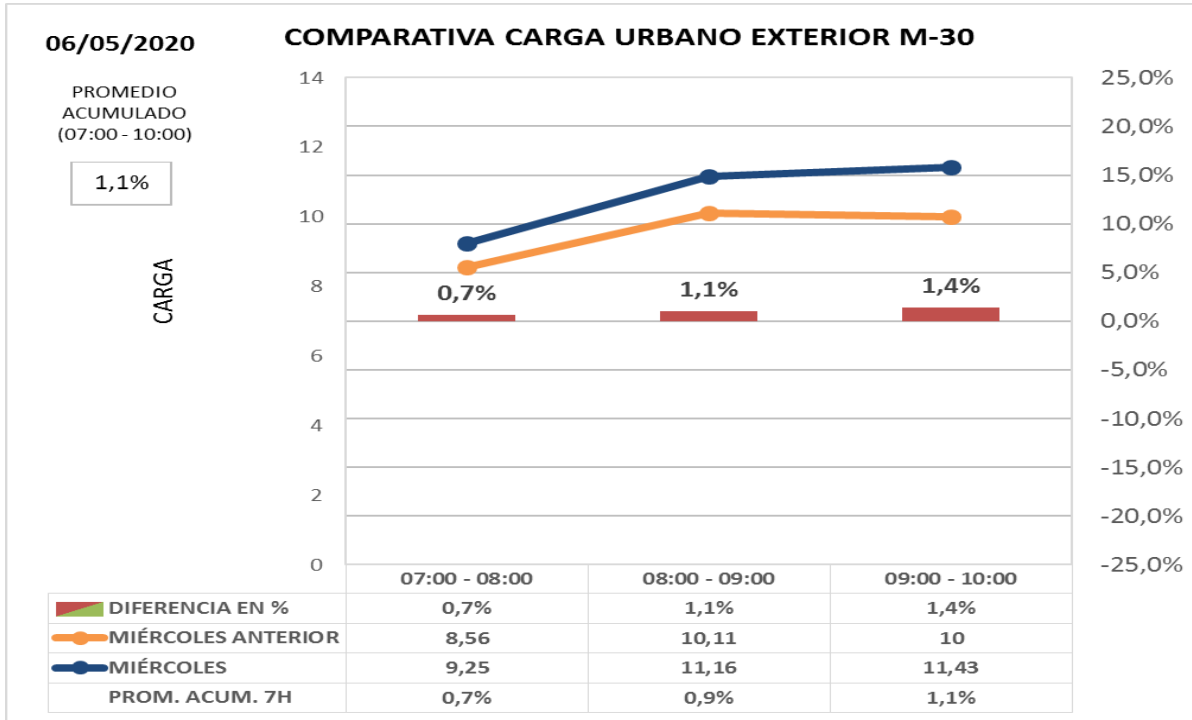


INFORME HORA PUNTA

Los datos de hora punta de la mañana en el día de hoy **comparado con el mismo día de la semana pasada:**

Carga 1,1%

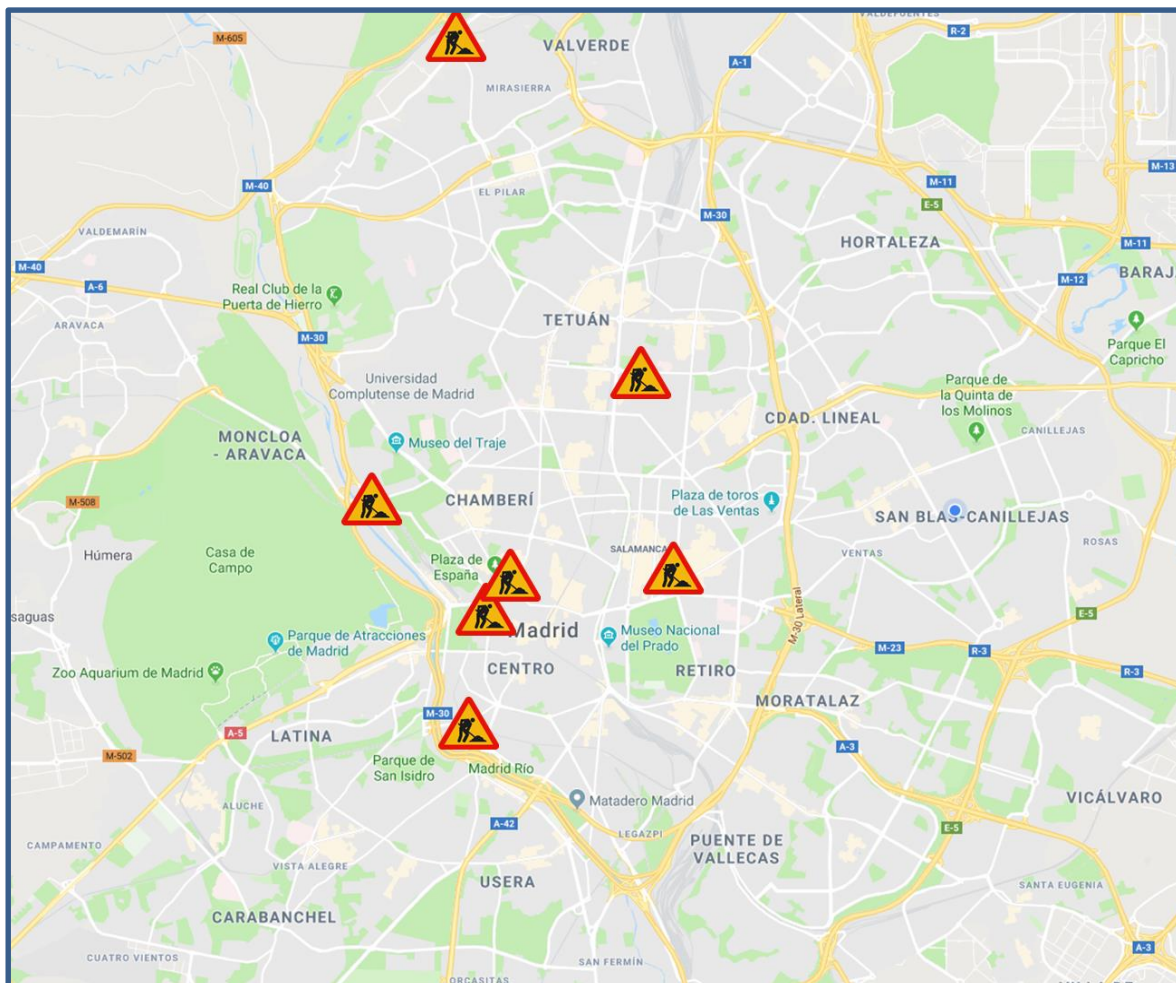
Intensidad 10,5%



INFORME HORA PUNTA

OBRAS LARGA DURACIÓN

- **Pza. España. Túnel de Bailén** cortado en ambos sentidos.
- Obras de Metro de Madrid- **C/ Príncipe de Vergara con C/ Alcalá**: Reducción del número de carriles de circulación por sentido en ambas calles.
- **Contorno Calderón – Mahou**: Pso. Melancólicos, Pontones y pso. Imperial.
- **Enlace Ventisquero de la Condesa a M-40**. Cortado en sentido A-6.
- Remodelación de **Estadio Santiago Bernabéu- Av. Concha Espina, C/ Padre Damián y C/ Rafael Salgado**: Reducción de un carril de circulación por sentido en las 3 calles.
- Remodelación de **Estadio Santiago Bernabéu- Lateral de Paseo Castellana**. Corte del lateral de Paseo de Castellana con sentido hacia Plaza de Castilla (entre Av. Concha Espina y C/ Rafael Salgado)
- **Obras de Plaza de España- C/ Princesa**: Estrechamiento de la calzada con sentido hacia Moncloa y reducción de un carril de circulación en el sentido hacia Gran Vía.
- Estudio de patologías estructurales del **Puente Joaquin Costa-Francisco Silvela**: Reducción de un carril de circulación por sentido.





INFORME HORA PUNTA

INSTRUCCIONES

INCIDENCIAS:

Incidentes de especial trascendencia para el tráfico de la M-30 y ramales de acceso o entorno urbano.

DATOS HORA PUNTA:

Para la obtención del **día tipo** con el que se comparan los datos del día presente se obtiene el **promedio del mismo periodo del año anterior** para cada día de la semana.

- **M-30**
Intensidad agregada en vehículos/hora de 47 puntos de medida de entradas/salidas de M-30 comparada con un día tipo; se compara además cada día con día equivalente de la semana anterior.
- **URBANO**
 - Carga agregada media de las calles de la ciudad en las que existen puntos de medida comparada con mismo día de la semana anterior o día equivalente. La carga es un parámetro calculado que tiene en cuenta la intensidad de vehículos y la capacidad de la vía y por tanto permite valorar tanto intensidad de vehículos que pasan como la retención que soportan.
 - Intensidad agregada en vehículos/ hora de las calles de la ciudad en las que existen puntos de medida comparada con mismo día de la semana anterior o día equivalente

GRAFICAS:

En la gráfica se representa la **intensidad horaria del día actual** (color azul) y la **intensidad horaria del día de referencia** (en naranja), los valores se indican en la tabla inferior y se referencian en el eje de ordenadas izquierdo.

En la tabla inferior y referenciado al eje de ordenadas derecho, se representa con un gráfico de barras los valores de la **diferencia horaria (%)** entre los dos días considerados.

Finalmente, en la última fila de la tabla se indica el **promedio acumulado (%)**, que es la relación entre la suma de las intensidades desde las 00:00 horas del día actual respecto al mismo dato del día de referencia. Estos valores no se representan en la gráfica.