



## INFORME HORA PUNTA

**VIERNES 22 DE DICIEMBRE DE 2023**

**CLIMA: SECO**

### EVOLUCIÓN DEL TRÁFICO

Último día de actividad escolar y con horario reducido, con el consiguiente inicio del periodo vacacional por la Navidad, esto acentúa aun más el acostumbrado descenso en la repercusión de la hora punta en el tráfico de los viernes. Por tanto se ha desarrollado con unos niveles de tráfico muy bajos, inferiores a los del resto de la semana. Como consecuencia los problemas circulatorios y retenciones en líneas generales se producen en pocos lugares y con una duración menor de lo habitual. No se producen incidencias que hayan generado grave afección al tráfico.

En **entorno urbano** apenas se producen retenciones, únicamente en: A-2 entrada a Avenida de América y en Cea Bermúdez desde túnel Cristo Rey hasta Bravo Murillo.

En **M-30** hora punta es prácticamente inexistente con niveles de tráfico más bajos que días anteriores. Sin apenas problemas circulatorios, en arco este sentido sur-norte, solo observamos retenciones en la zona de O´Donnell finalizando más pronto de lo habitual.

Las retenciones de la hora punta finalizan en el arco este a las 8:15h y en el tráfico lento del arco oeste son inexistentes.

### INCIDENCIAS

#### M-30 Y ACCESOS

- **7:43 - 7:56h:** Accidente en calzada exterior, PK. 6+600, en la zona de O´Donnell, cortando carril izquierdo

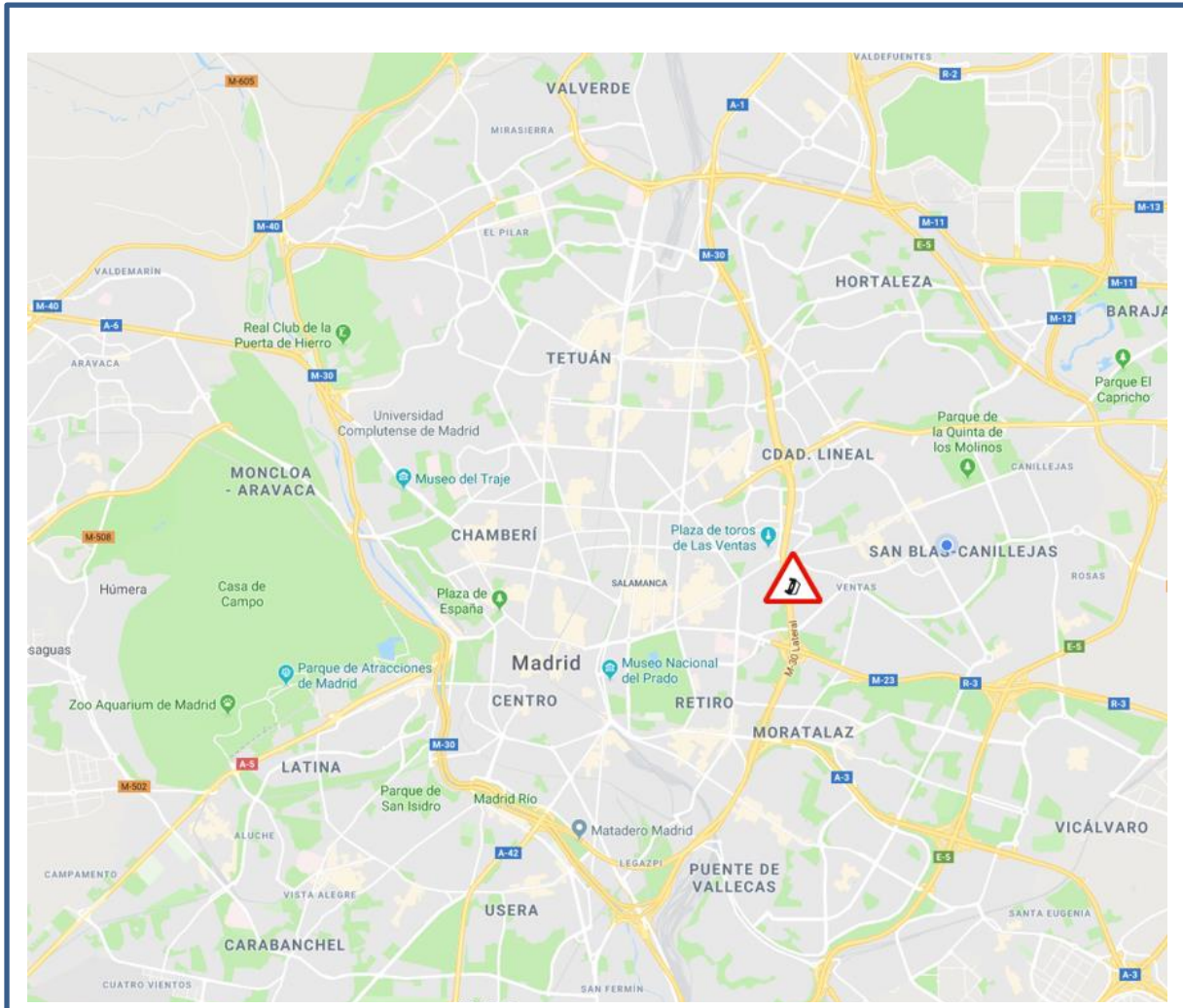
#### URBANO

- Sin incidencias que afecten gravemente al tráfico.



## INFORME HORA PUNTA

### PLANO INCIDENCIAS



## INFORME HORA PUNTA

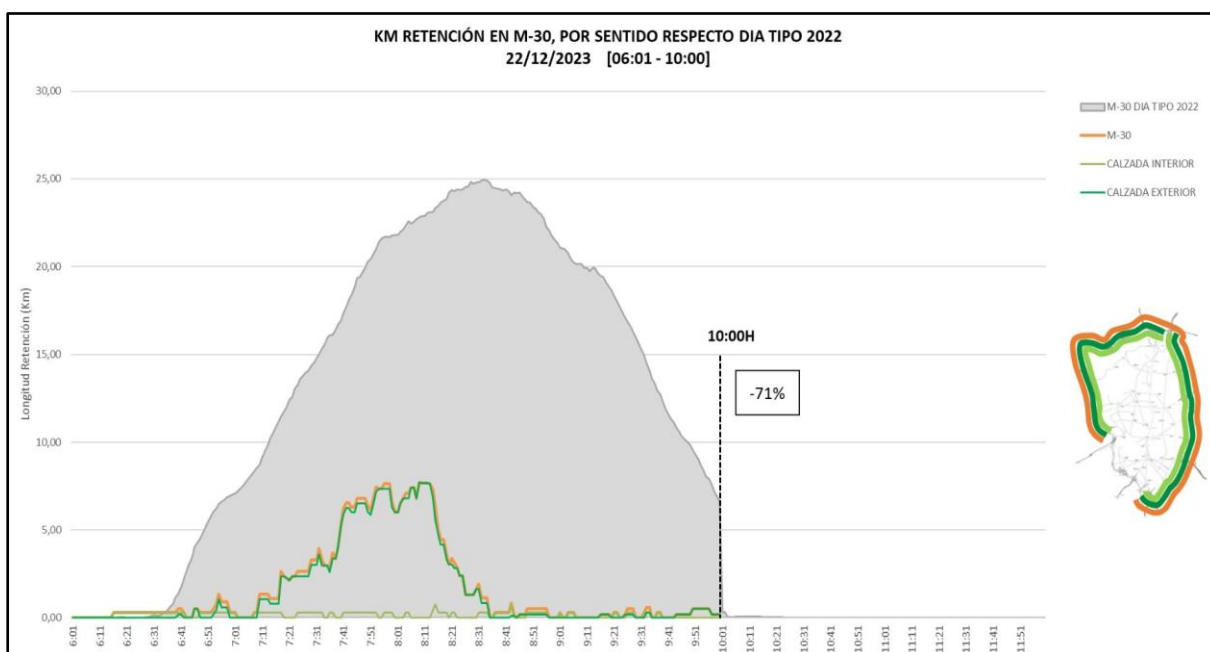
# DATOS M-30

### Número de incidencias

INCIDENCIAS HORA PUNTA	HOY	DÍA TIPO 2022	DIFERENCIA
VEHÍCULOS AVERIADOS	1	5,83	-4,83
ACCIDENTES	1	8,83	-7,83
OBRAS	1	0,83	0,17
TOTAL	3	15,49	-12,49

### KM de retención

- Comparación KM retención con el día tipo de 2022 (post-COVID)**



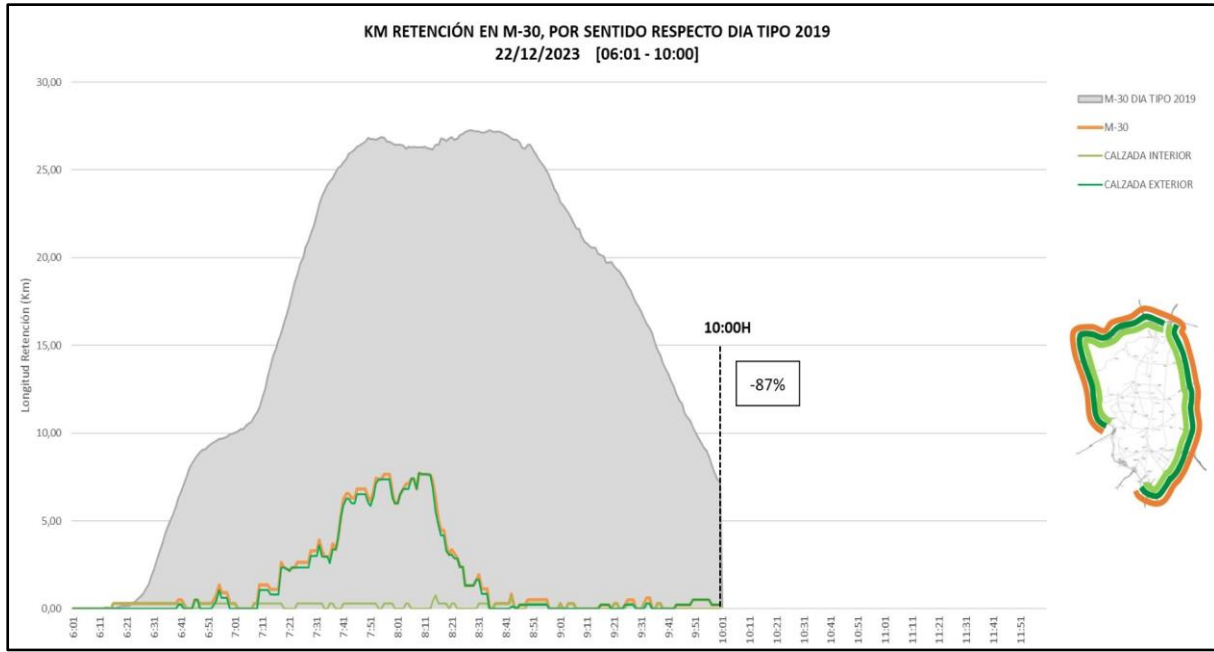
\*Respecto Día Tipo (promedio de septiembre a diciembre de 2022.).

SEMÁFORO M-30 Y ACCESOS		
06:00 - 10:00		A LAS 10:00
% Var. Reten. / D. Tipo 2022	Nº min NS4	Km de Retención
<b>-71%</b>	<b>6</b>	<b>1,7</b>
<b>VERDE</b>		
<p><b>Verde:</b> Tráfico normal (fluido o retenciones habituales e incidencias no significativas)</p> <p><b>Ámbar:</b> Tráfico con problemas circulatorios superiores a lo habitual o con incidencias significativas que afectan a un eje o área importante.</p> <p><b>Rojo:</b> Tráfico con excepcionales problemas circulatorios o incidencias muy graves que afectan a toda la vía y terminan afectando al tráfico urbano.</p>		



## INFORME HORA PUNTA

- Comparación KM retención con el día tipo de 2019 (pre-COVID)**



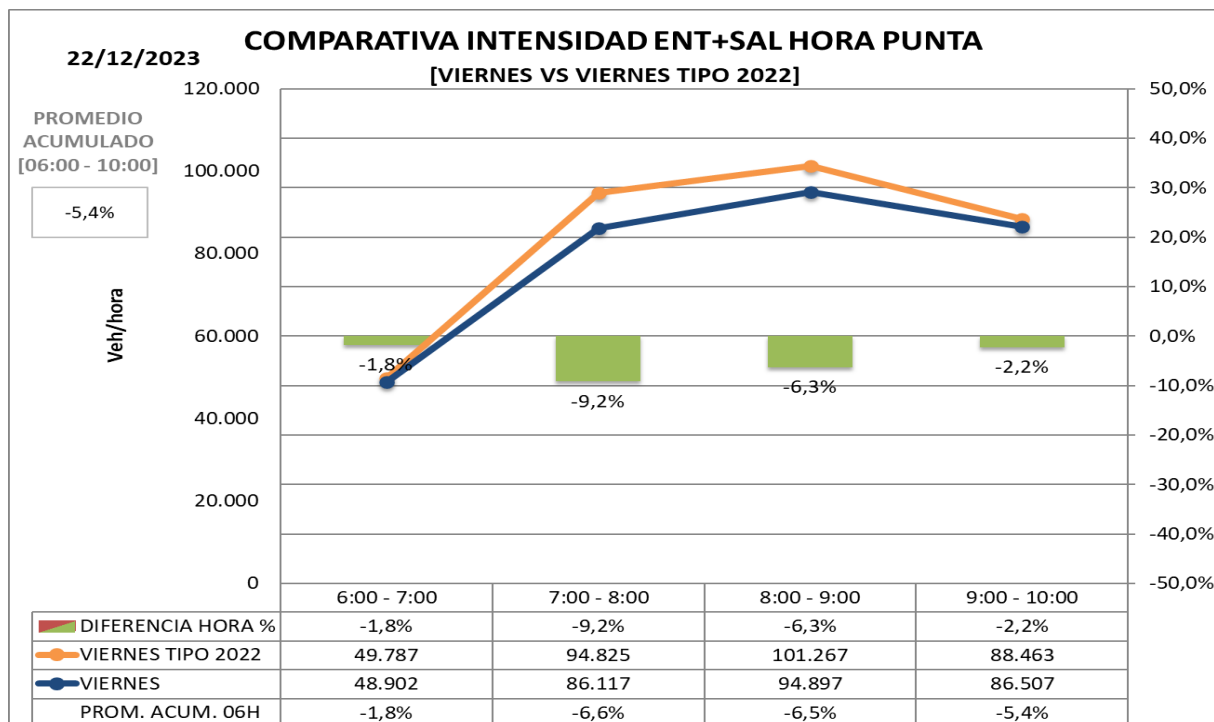
\*Respecto Día Tipo (promedio de septiembre a diciembre de 2019.).



## INFORME HORA PUNTA

### Promedio de intensidad en hora punta

- Promedio de intensidad en hora punta (de 6:00 a 10:00 horas) respecto a día tipo de 2022 (post-COVID)



\*Se considera Día Tipo al promedio de los días de julio de 2022.

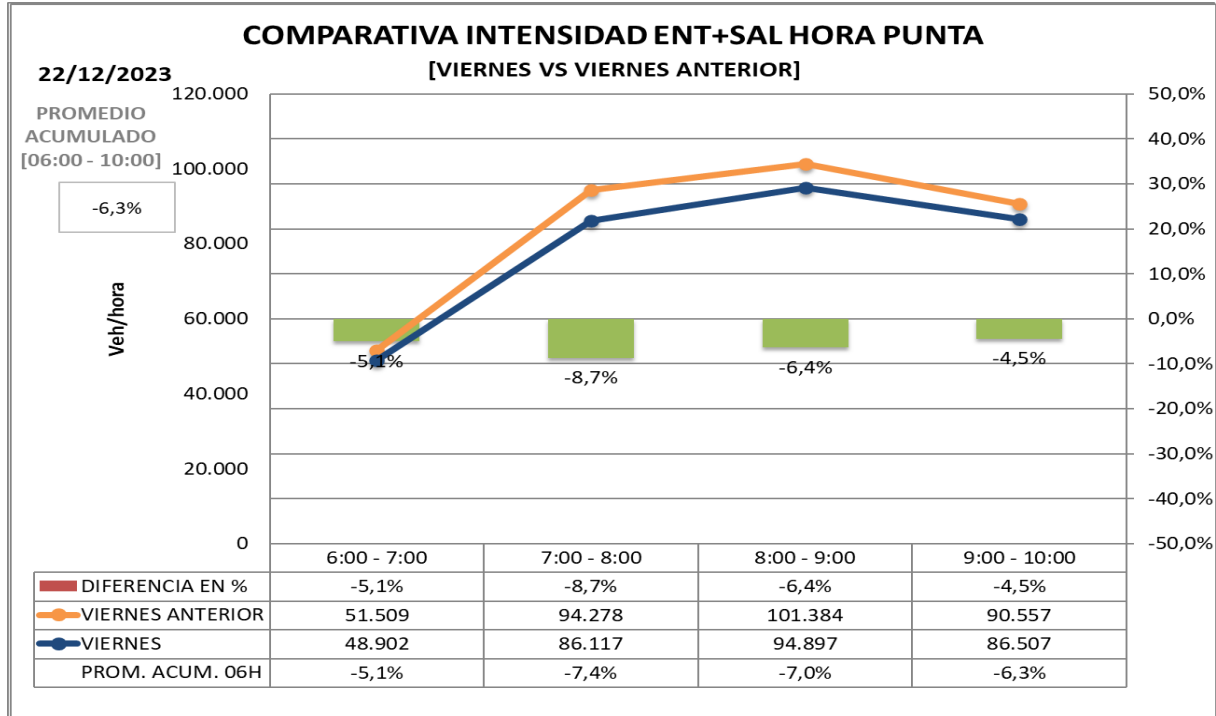
Respecto día tipo (de 6 a 10:00h): -5,4%

Respecto día tipo (desde las 0:00h): +2,9%



## INFORME HORA PUNTA

- **Promedio de intensidad en hora punta (de 6:00 a 10:00 horas) respecto a la semana anterior.**



Respecto mismo día de semana anterior (de 6 a 10:00h): -6,3%

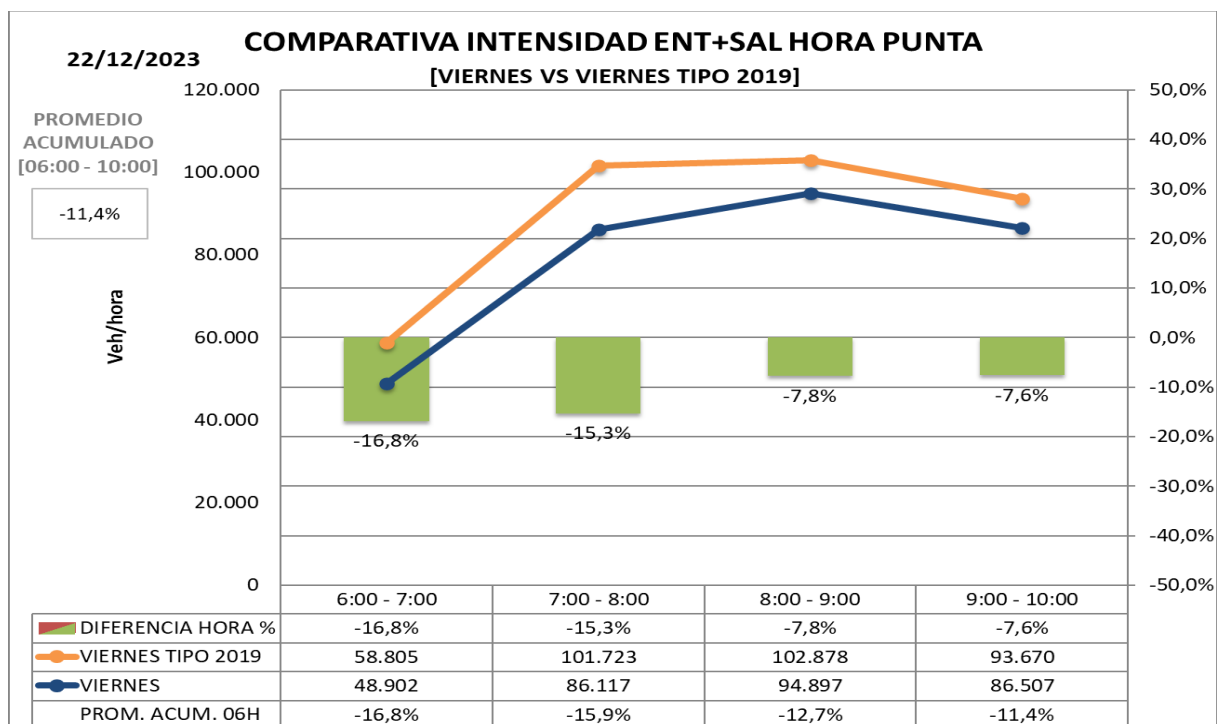
Respecto mismo día de semana anterior (desde las 0:00h): -4,6%



## INFORME HORA PUNTA

- **Promedio de intensidad en hora punta (de 6:00 a 10:00 horas) respecto a día tipo de 2019 (pre-COVID)**

Promedio de **intensidad** en hora punta **con día tipo año 2019**.



Respecto día tipo 2019 (de 6 a 10:00h): -11,4%

Respecto día tipo 2019 (desde las 0:00h): -3,5%



## INFORME HORA PUNTA

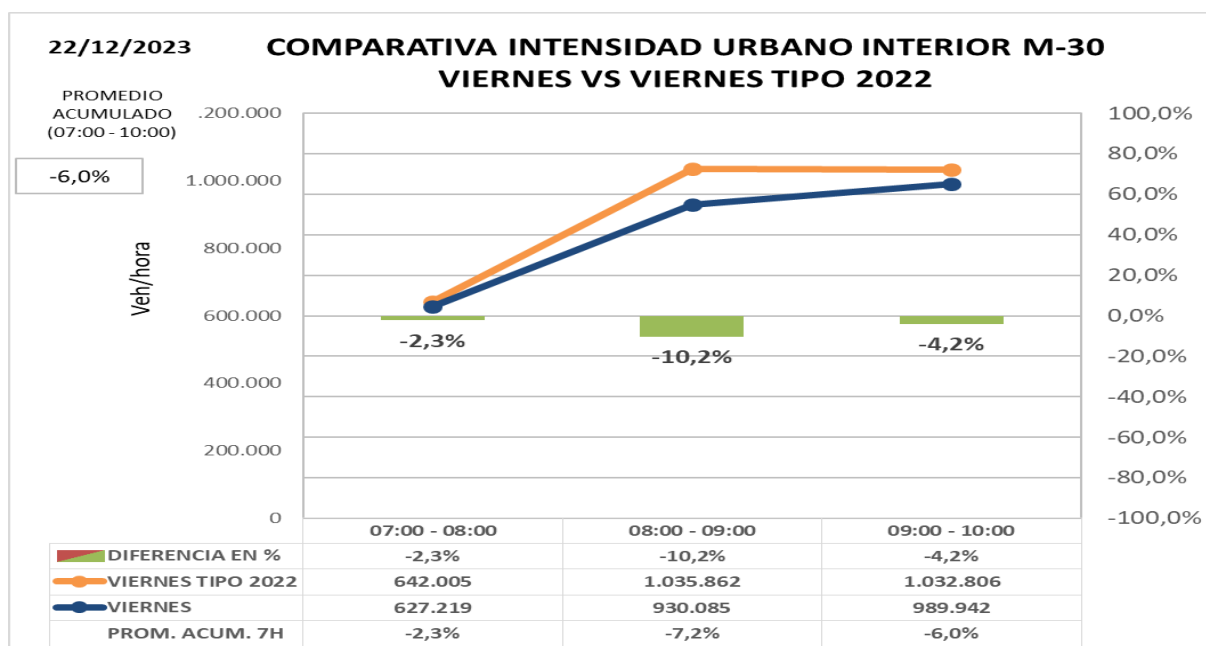
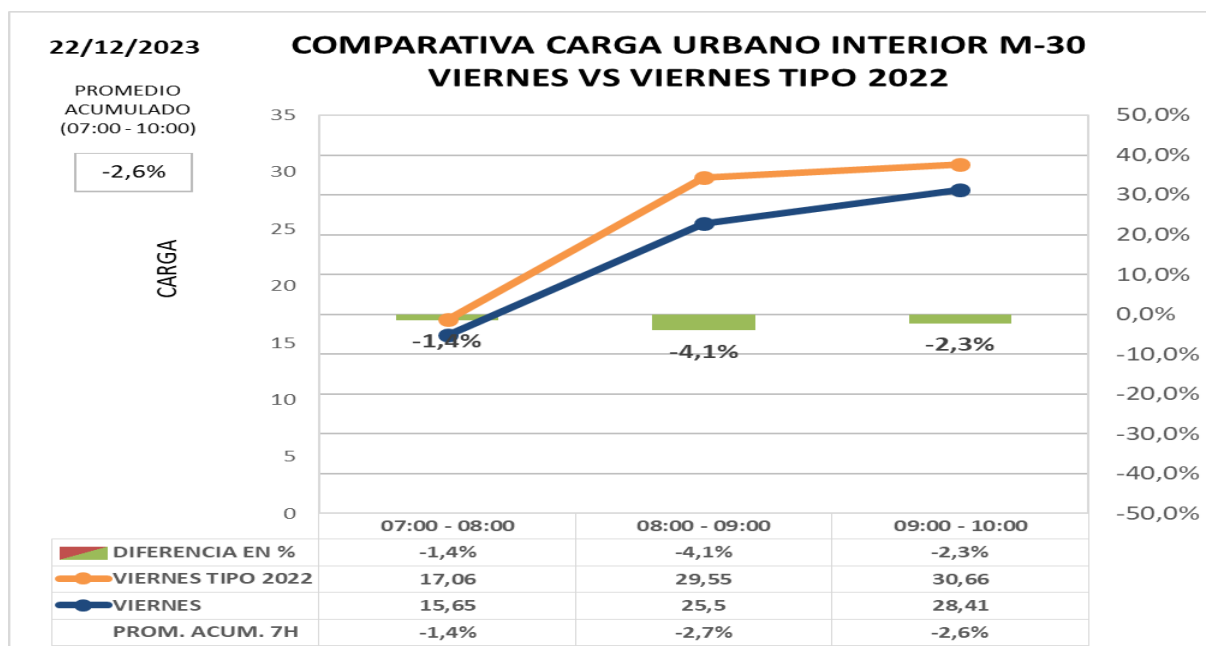
# ZONA URBANA INTERIOR M-30

- Comparación de carga e intensidad en interior M30 con día tipo 2022 (post-COVID)**

Los datos de hora punta de la mañana en el día de hoy **comparado con día tipo del mismo periodo del año 2.022:**

**Carga -2,6%**

**Intensidad -6,0%**







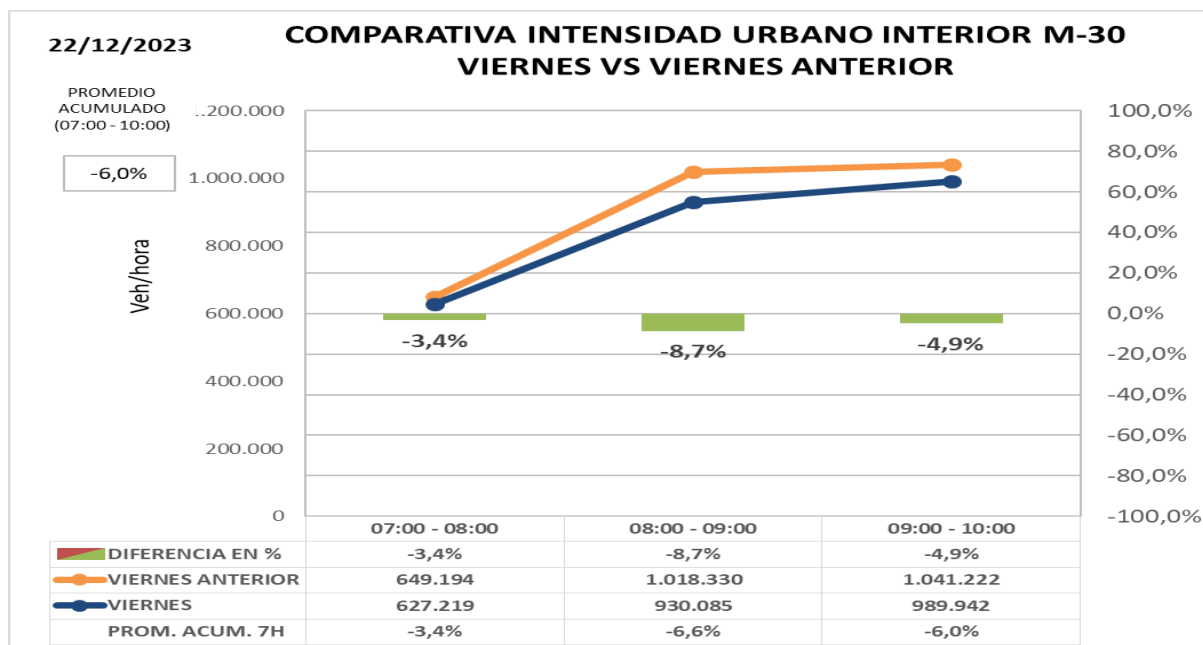
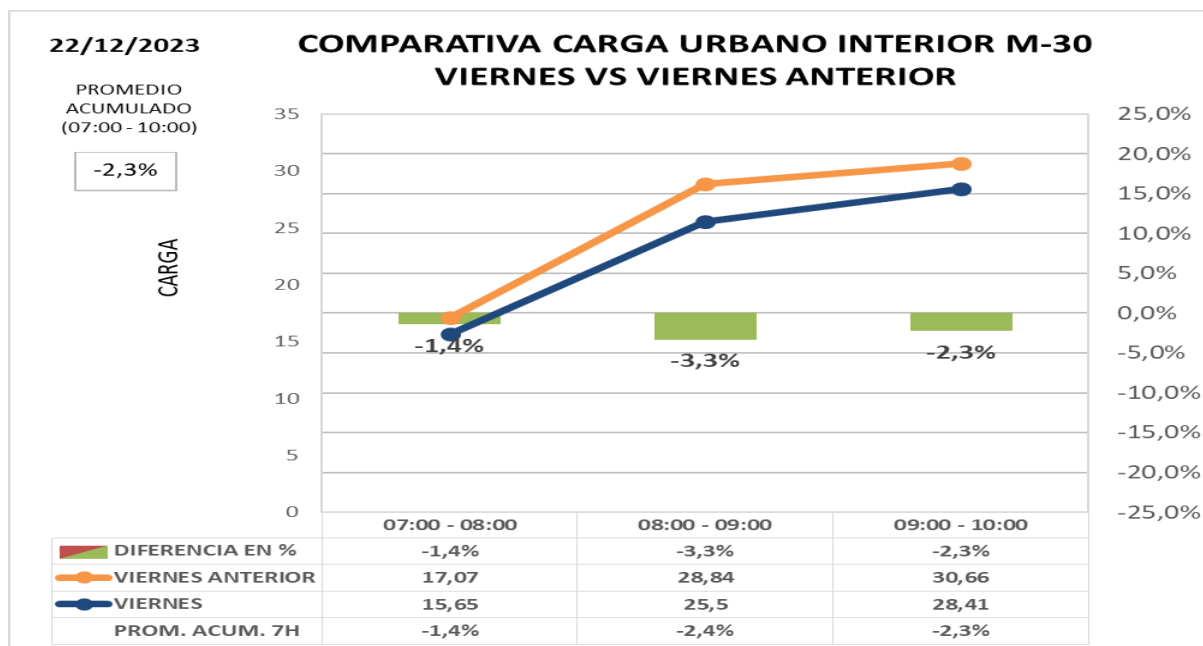
## INFORME HORA PUNTA

### • Comparación de intensidad y carga en interior M30 con la semana anterior

Los datos de hora punta de la mañana en el día de hoy **comparado con el último día similar del 2023:**

**Carga -2,3%**

**Intensidad -6,0%**





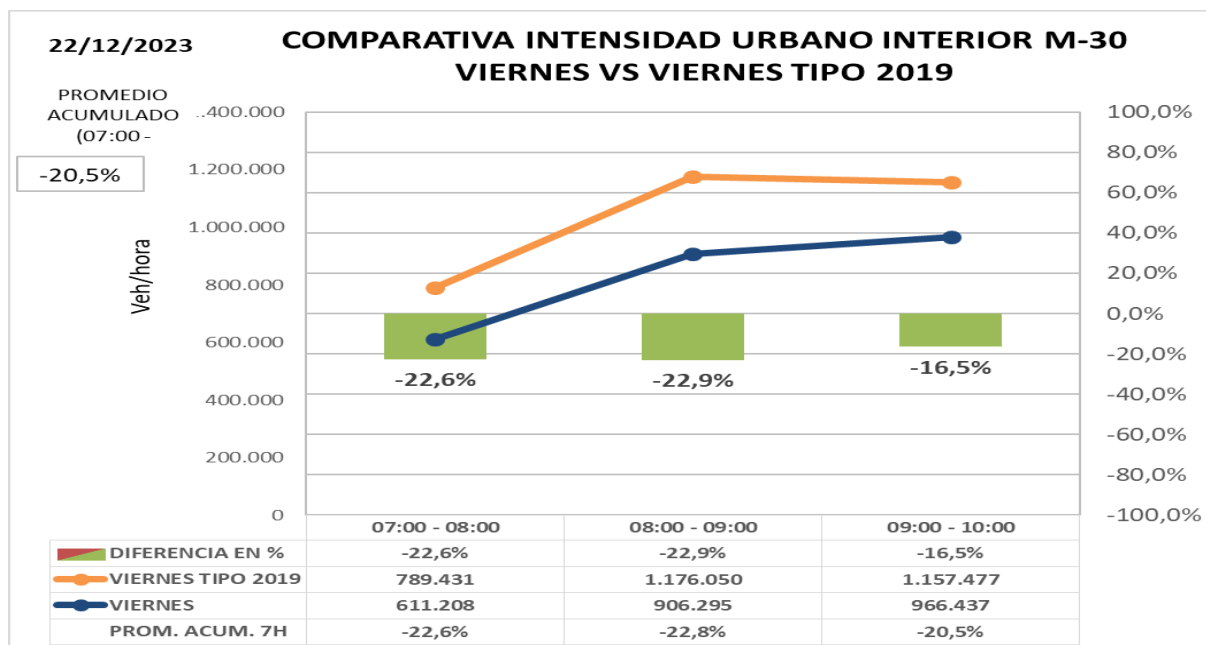
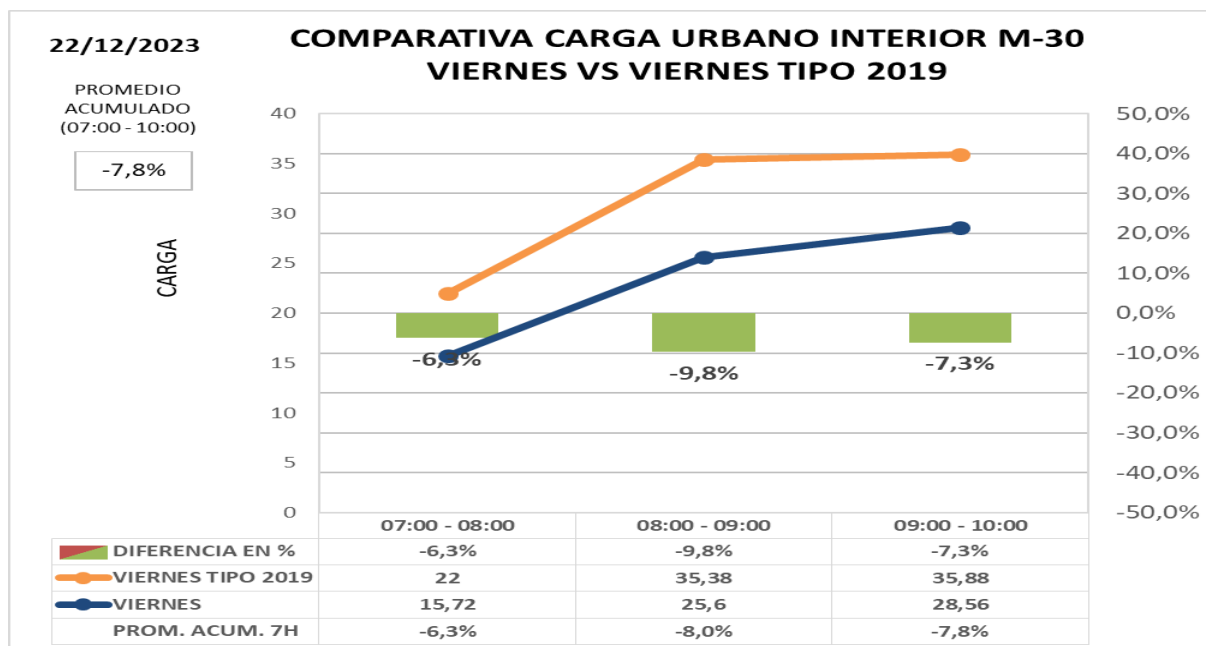
## INFORME HORA PUNTA

### • Comparación de carga e intensidad en interior M30 con día tipo de 2019 (pre-COVID)

Los datos de hora punta de la mañana en el día de hoy **comparado con día tipo del mismo periodo del año 2.019 (situación PRECOVID):**

**Carga -7,8%**

**Intensidad -20,5%**





## INFORME HORA PUNTA

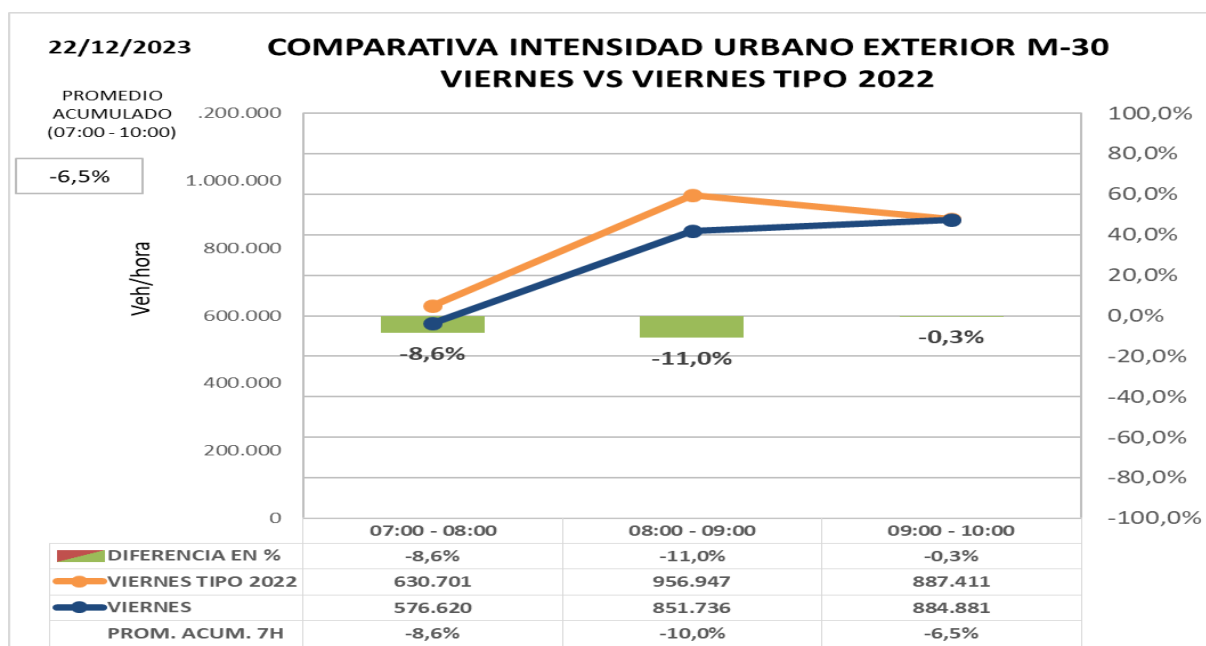
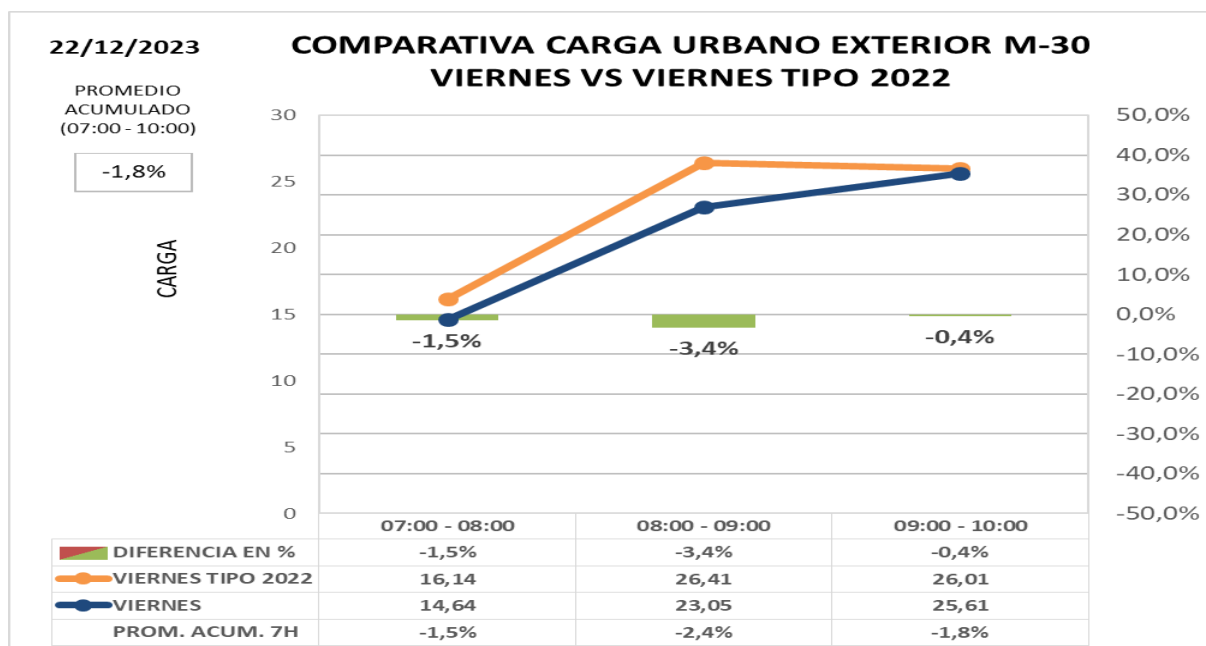
# ZONA URBANA EXTERIOR M-30

- Comparación de carga e intensidad en exterior M30 con día tipo 2022 (post-COVID)**

Los datos de hora punta de la mañana en el día de hoy **comparado con día tipo del mismo periodo del año 2.022:**

**Carga -1,8%**

**Intensidad -6,5%**





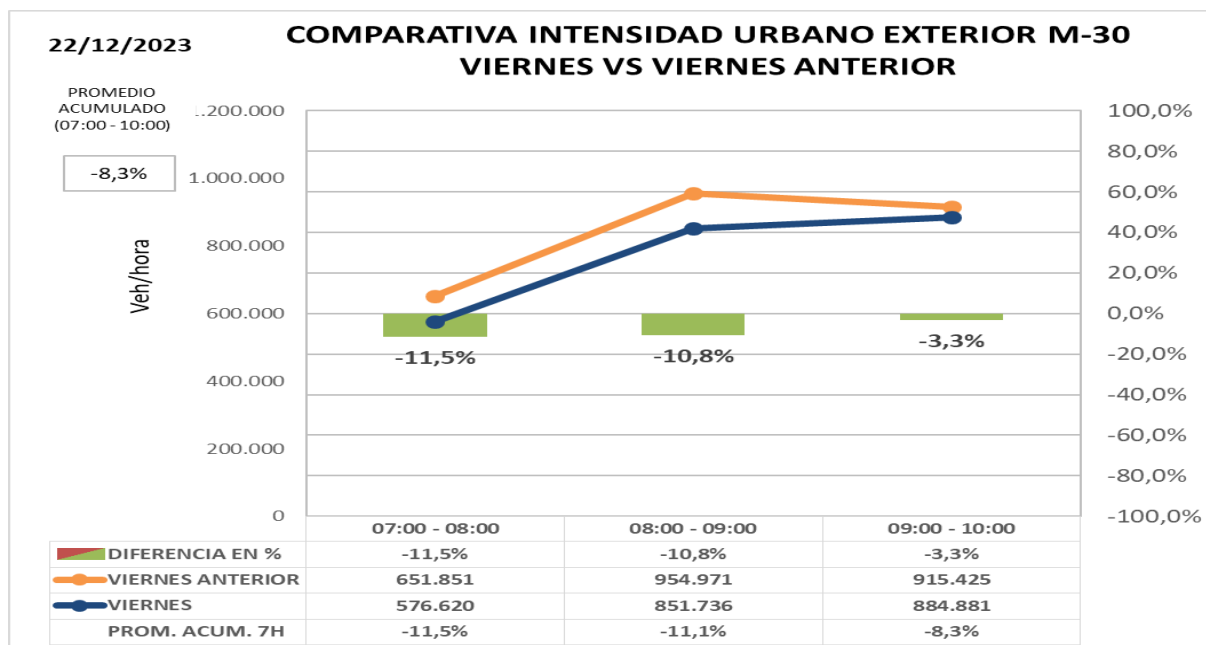
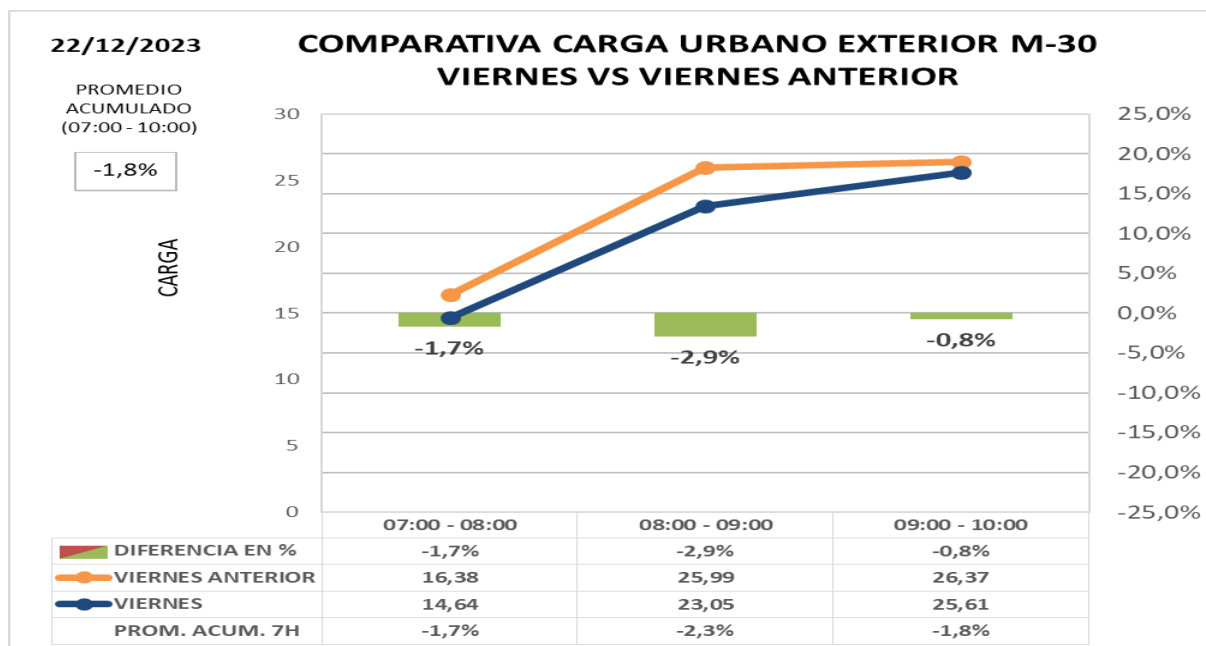
## INFORME HORA PUNTA

### • Comparación de intensidad y carga en exterior M30 con la semana anterior

Los datos de hora punta de la mañana en el día de hoy **comparado con el último día similar del 2023:**

**Carga -1,8%**

**Intensidad -8,3%**





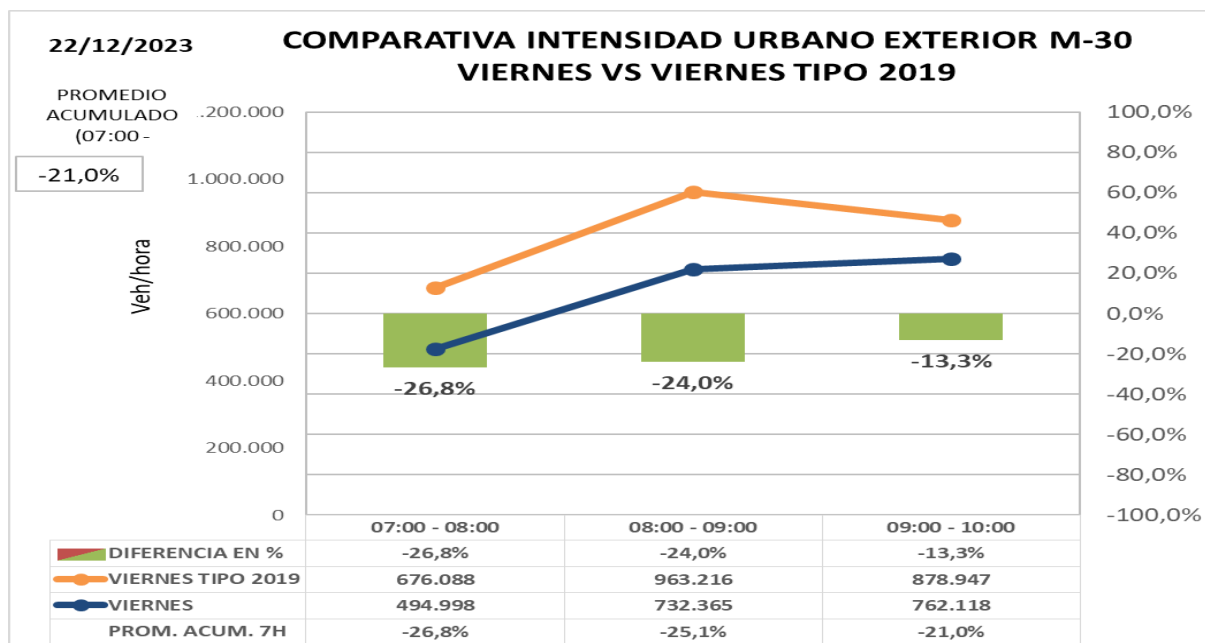
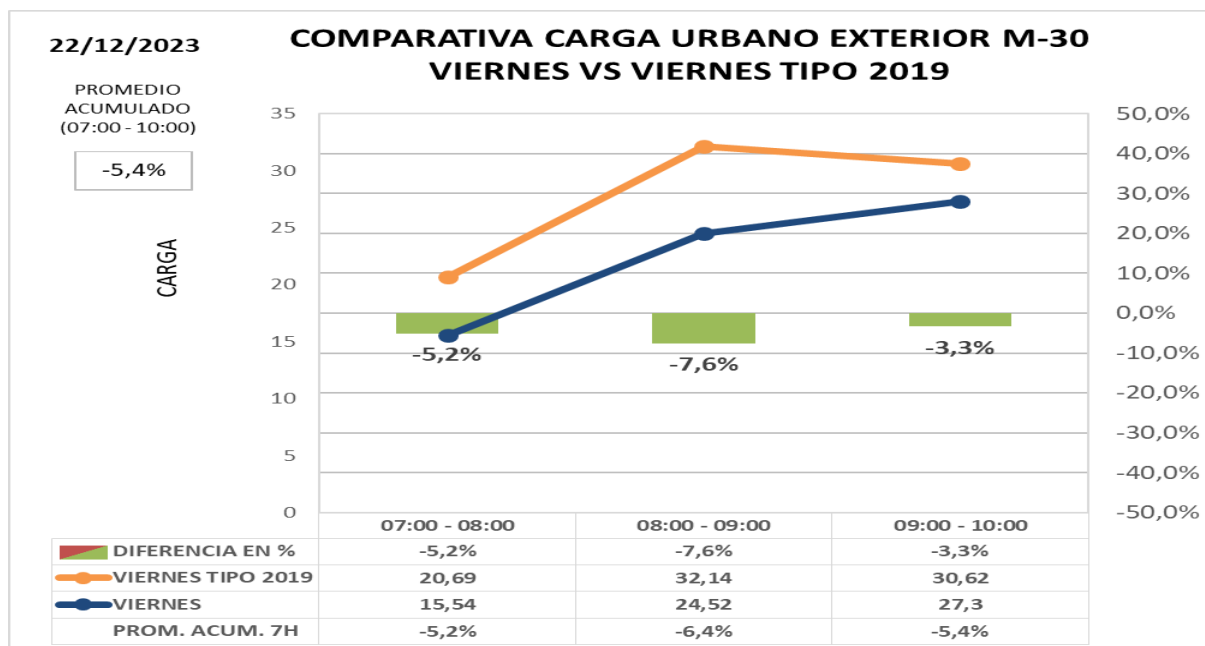
## INFORME HORA PUNTA

- Comparación de carga e intensidad en exterior M30 con día tipo de 2019 (pre-COVID)**

Los datos de hora punta de la mañana en el día de hoy **comparado con día tipo del mismo periodo del año 2.019 (situación PRECOVID):**

**Carga -5,4%**

**Intensidad -21,0%**





## INFORME HORA PUNTA

### OBRAS LARGA DURACIÓN

- Remodelación de **Estadio Santiago Bernabéu – corte lateral Pº Castellana reducción de carriles en Av. Concha Espina, C/ Padre Damián y C/ Rafael Salgado.**
- **Corte viaducto estación Chamartín**, desvíos por calle Hiedra y Mateo Inurria.
- **Infanta Isabel con Alfonso XII.** Obras de línea 11 METRO.
- Obra remodelación de aceras y carril bici en **Avenida de Ilustración.**
- Obra de rehabilitación **punto de Moncloa.**
- **Obras METRO en M. Molina entre PP. Vergara y Fco. Silvela.** Circulación por tres carriles sentido entrada y un carril bus-taxi sentido salida.
- **Puente M-40 con avda. Arcentales.** Cortado conexión con M201.







## INFORME HORA PUNTA

### INSTRUCCIONES

#### INCIDENCIAS:

Incidenias de especial trascendencia para el tráfico de la M-30 y ramales de acceso o entorno urbano.

#### DATOS HORA PUNTA:

Para la obtención del **día tipo** con el que se comparan los datos del día presente se obtiene el **promedio del mismo periodo del año 2022 y 2019** para cada día de la semana.

- **M-30**  
Intensidad agregada en vehículos/hora de 47 puntos de medida de entradas/salidas de M-30 comparada con un día tipo; se compara además cada día con día equivalente de la semana anterior.
- **URBANO**
  - Carga agregada media de las calles de la ciudad en las que existen puntos de medida comparada con mismo día de la semana anterior o día equivalente. La carga es un parámetro calculado que tiene en cuenta la intensidad de vehículos y la capacidad de la vía y por tanto permite valorar tanto intensidad de vehículos que pasan como la retención que soportan.
  - Intensidad agregada en vehículos/ hora de las calles de la ciudad en las que existen puntos de medida comparada con mismo día de la semana anterior o día equivalente

#### GRAFICAS:

En la gráfica se representa la **intensidad horaria del día actual** (color azul) y la **intensidad horaria del día de referencia** (en naranja), los valores se indican en la tabla inferior y se referencian en el eje de ordenadas izquierdo.

En la tabla inferior y referenciada al eje de ordenadas derecho, se representa con un gráfico de barras los valores de la **diferencia horaria (%)** entre los dos días considerados.

Finalmente, en la última fila de la tabla se indica el **promedio acumulado (%)**, que es la relación entre la suma de las intensidades desde las 00:00 horas del día actual respecto al mismo dato del día de referencia. Estos valores no se representan en la gráfica.