



INFORME HORA PUNTA

JUEVES 11 DE AGOSTO DE 2022

CLIMA: SECO

EVOLUCIÓN DEL TRÁFICO

Segunda semana del mes de agosto, una de las de menos tráfico del año, por tanto la hora punta es prácticamente inexistente, con unos niveles de tráfico muy bajos. No se producen retenciones ni en ejes urbanos ni en M-30, salvo de manera leve en algún punto motivado por obras o alguna incidencia.

En **entorno urbano** tráfico fluido en todas los accesos a la Almendra Central desde radiales o M-30 y en los principales ejes de la ciudad.

En **M-30** la hora punta transcurre con normalidad, no se generan retenciones. Tampoco se producen retenciones por la obra de remodelación del Nudo Norte.

INCIDENCIAS

M-30 Y ACCESOS

- Sin incidencias de grave afección al tráfico.

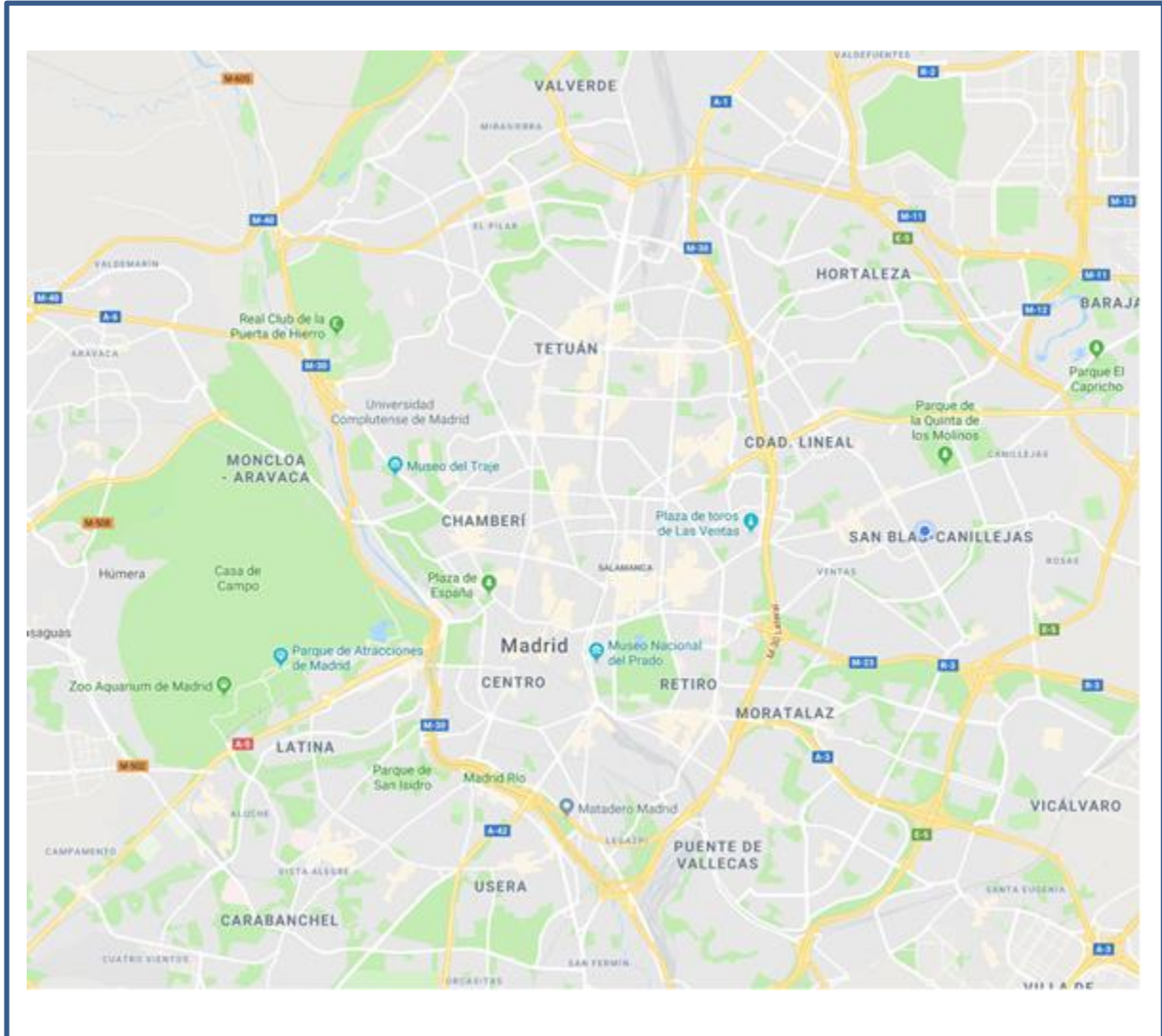
URBANO

- Sin incidencias de grave afección al tráfico.



INFORME HORA PUNTA

PLANO INCIDENCIAS



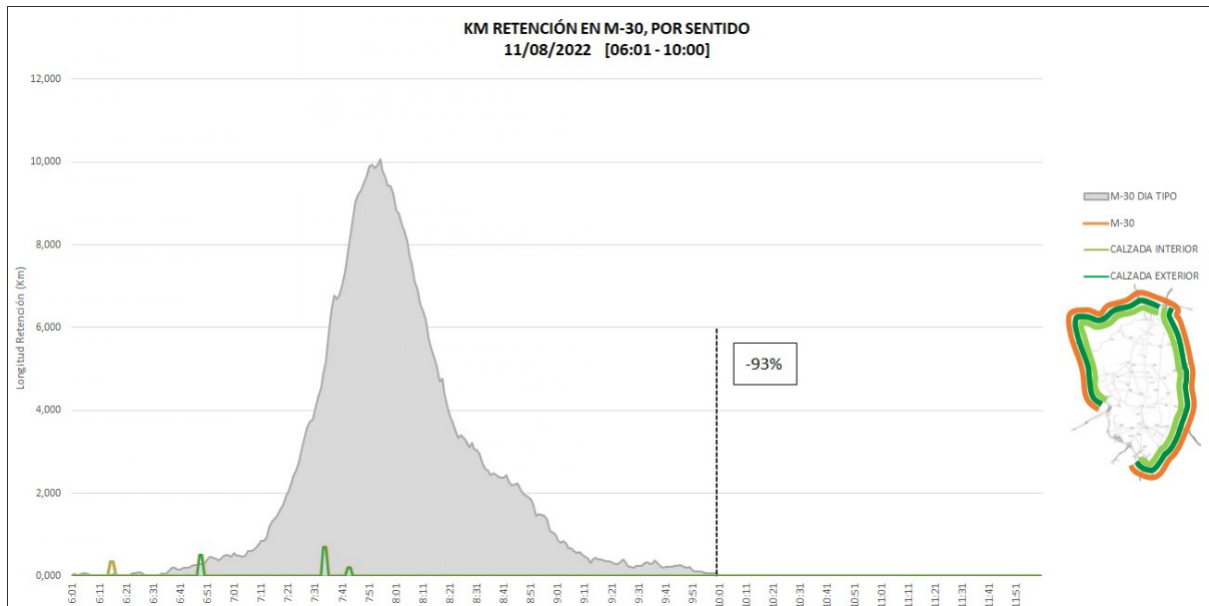


INFORME HORA PUNTA DATOS M-30

Número de incidencias

INCIDENCIAS HORA PUNTA	HOY	DIA TIPO	DIFERENCIA
VEHÍCULO AVERIADOS	1	4,67	-3,67
ACCIDENTES	0	6,11	-6,11
OBRAS	0	0,56	-0,56
TOTAL	1	11,34	-10,34

KM de retención

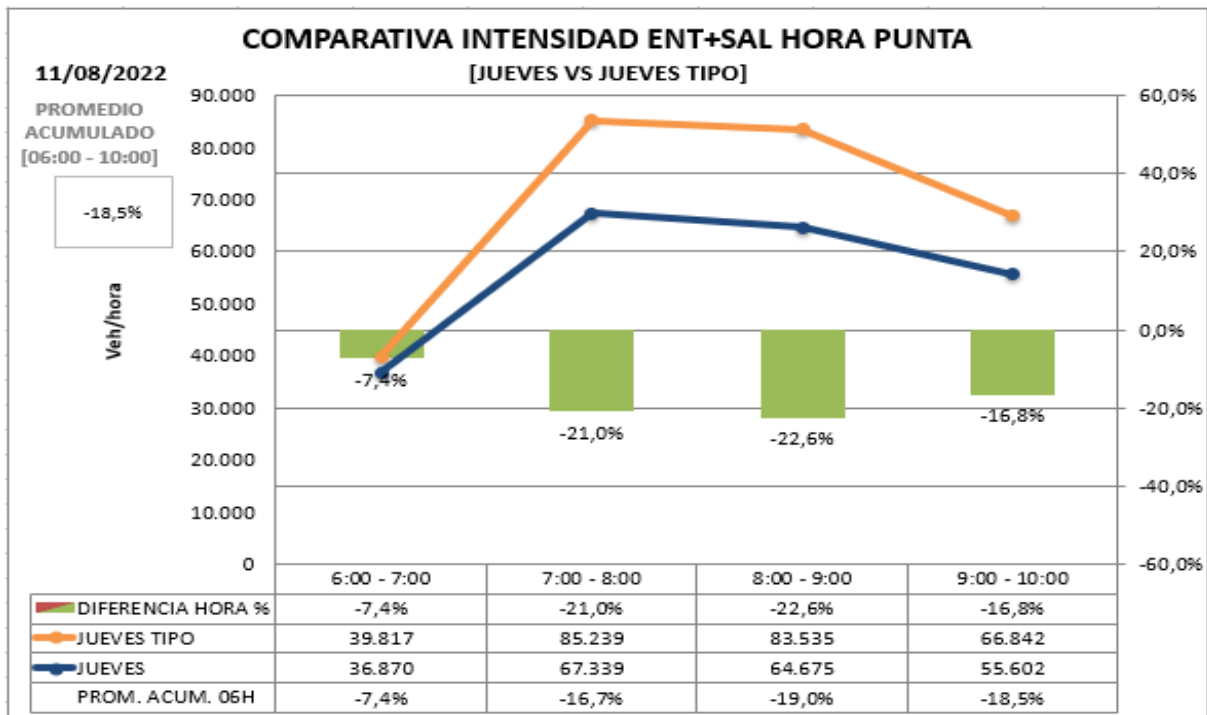


SEMÁFORO M-30 Y ACCESOS		
06:00 - 10:00		A LAS 10:00
% Var. Reten. / DTipo	Nº min NS4	Km de Retención
-93%	0	0
VERDE		
<p>Verde: Tráfico normal (fluido o retenciones habituales e incidencias no significativas)</p> <p>Ámbar: Tráfico con problemas circulatorios superiores a lo habitual o con incidencias significativas que afectan a un eje o área importante.</p> <p>Rojo: Tráfico con excepcionales problemas circulatorios o incidencias muy graves que afectan a toda la vía y terminan afectando al tráfico urbano.</p>		



INFORME HORA PUNTA

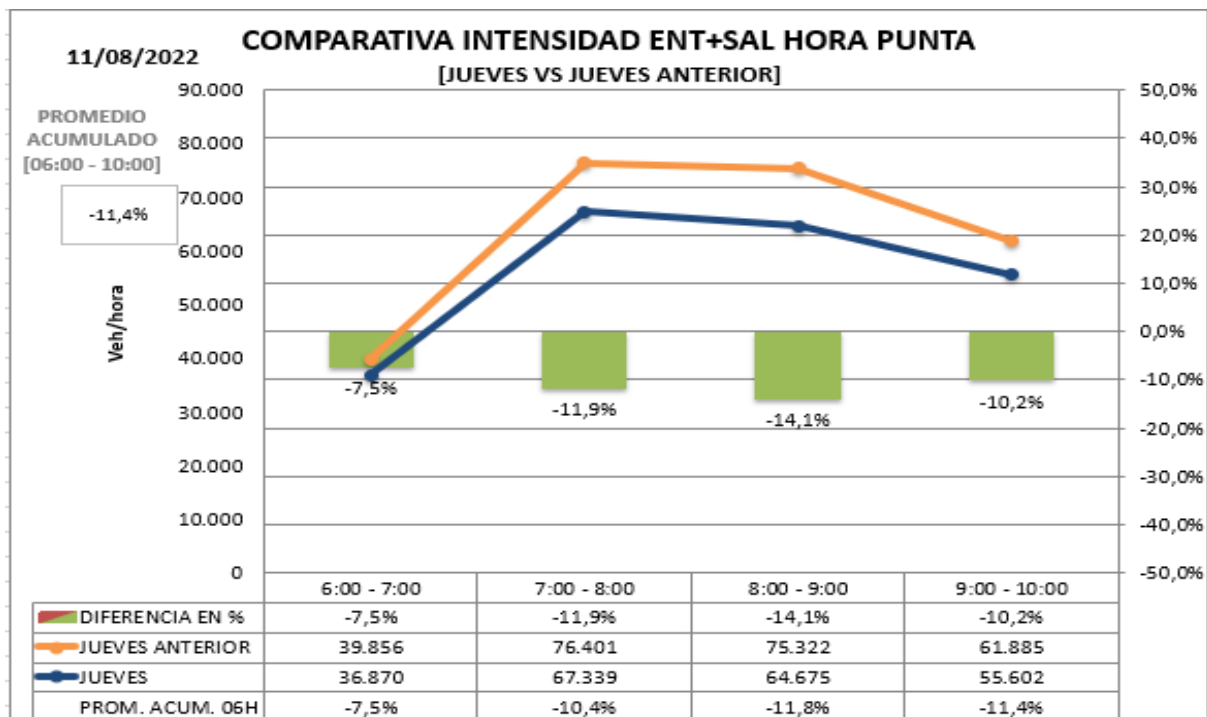
Promedio de intensidad en hora punta (de 6:00 a 10:00 horas)



*Se considera Día Tipo al promedio de los días de Agosto de 2019.

Respecto día tipo (de 6 a 10:00h): -18,5%
Respecto día tipo (desde las 0:00h): -16,7%

Promedio de **intensidad** en hora punta **con el mismo día de la semana anterior.**



Respecto **con mismo día de la semana anterior.** (de 6 a 10:00h): -11,4%
Respecto **con mismo día de la semana anterior.** (desde las 0:00h): -10,9%



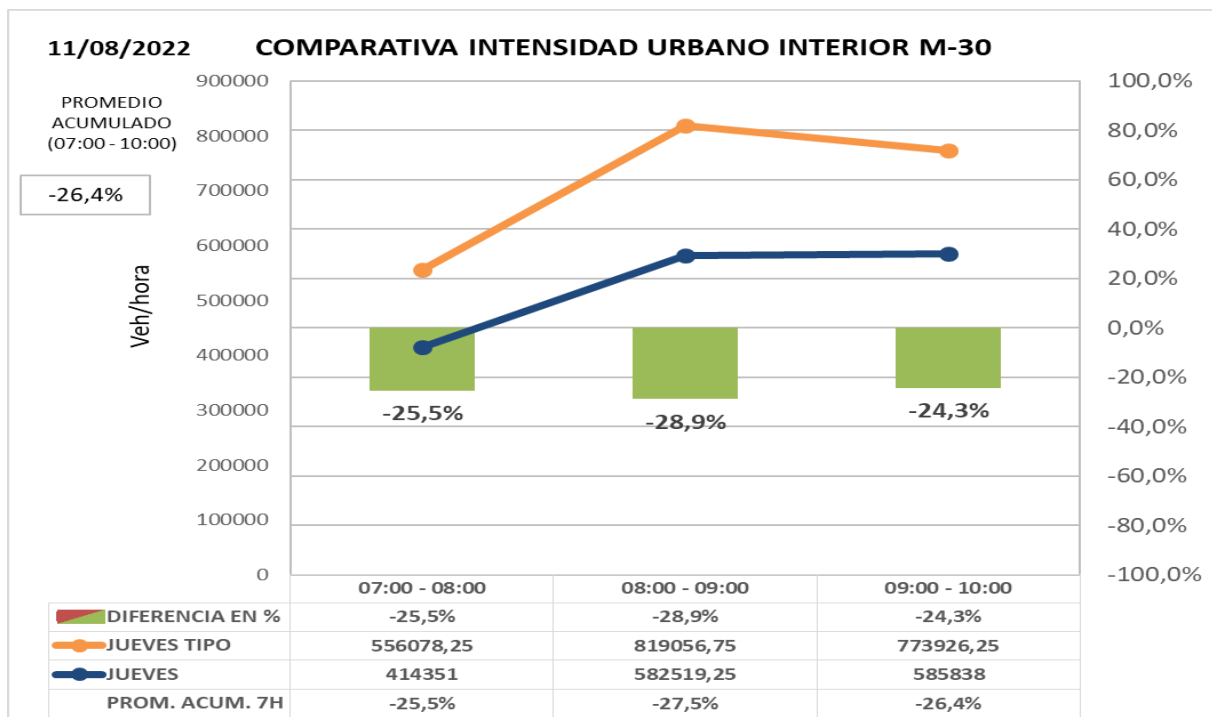
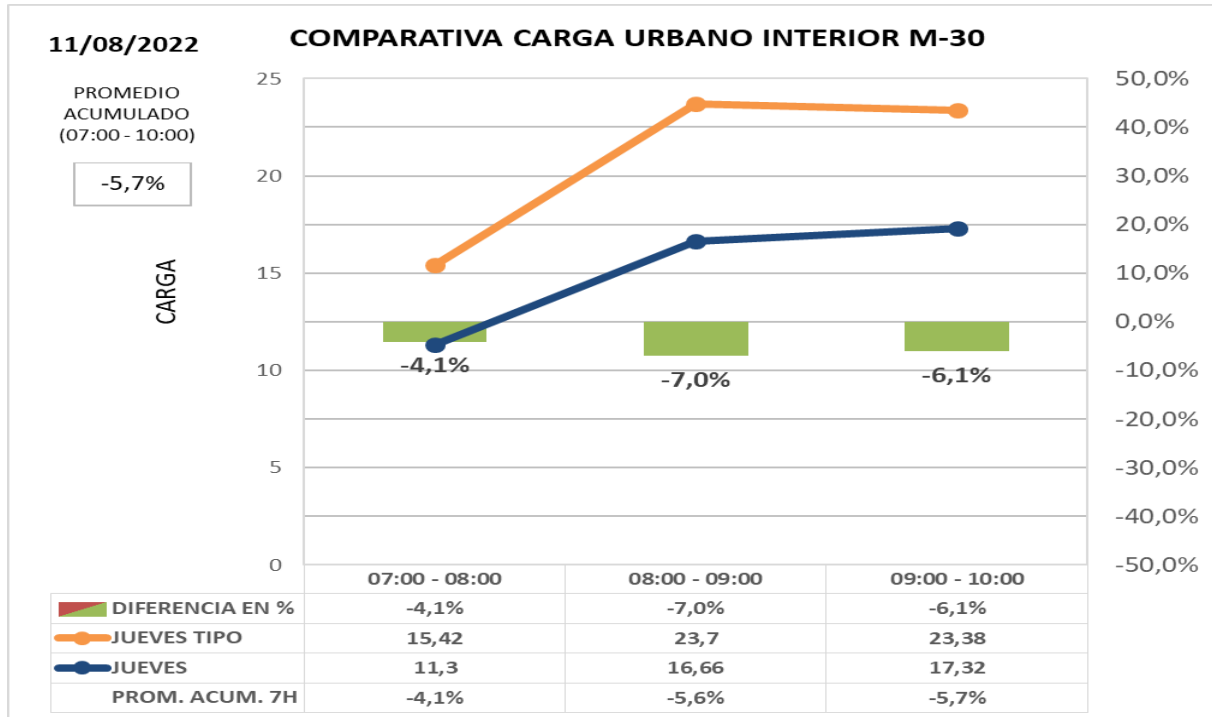
INFORME HORA PUNTA

ZONA URBANA INTERIOR M-30

Los datos de hora punta de la mañana en el día de hoy **comparado con día tipo del mismo periodo del año 2.019:**

Carga -5,7%

Intensidad -26,4%



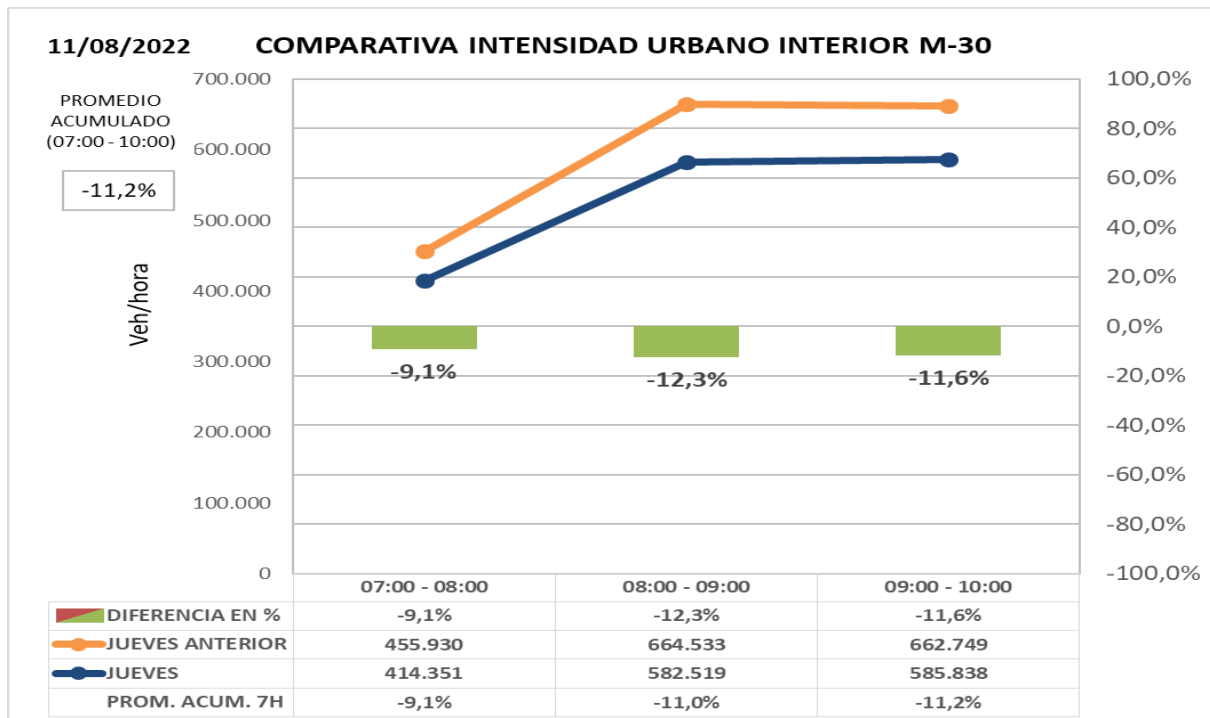
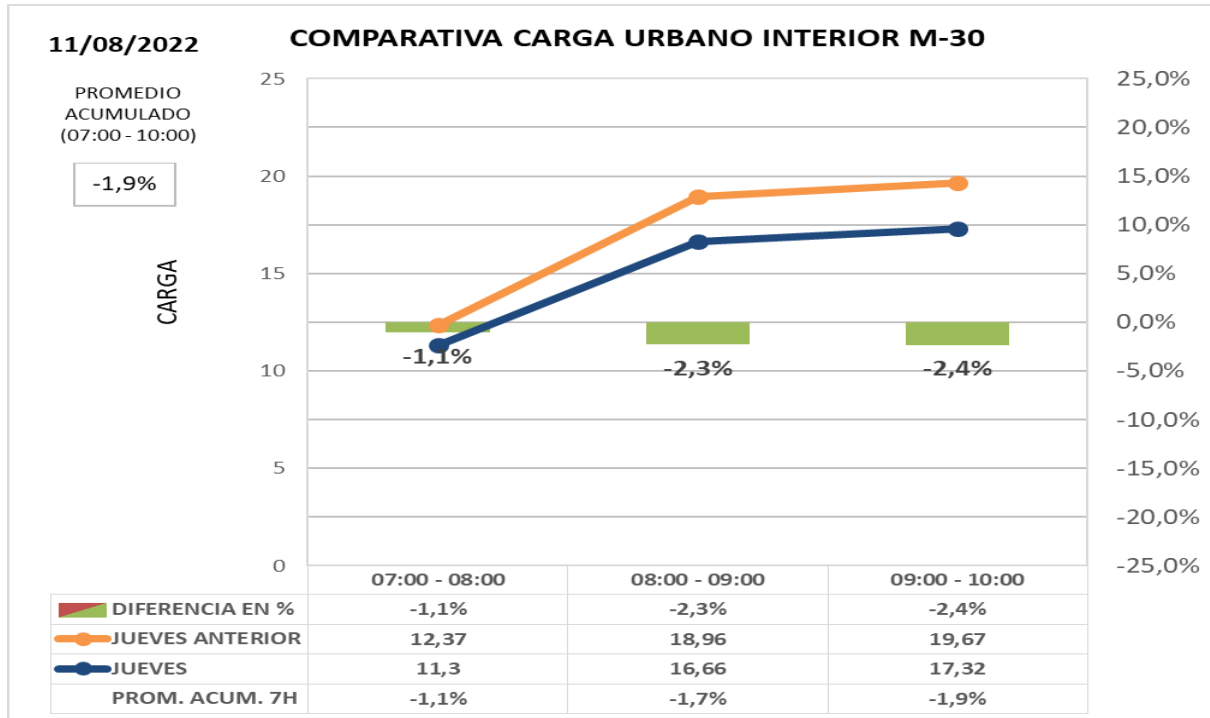


INFORME HORA PUNTA

Los datos de hora punta de la mañana en el día de hoy **comparado con semana anterior:**

Carga -1,9%

Intensidad -11,2%





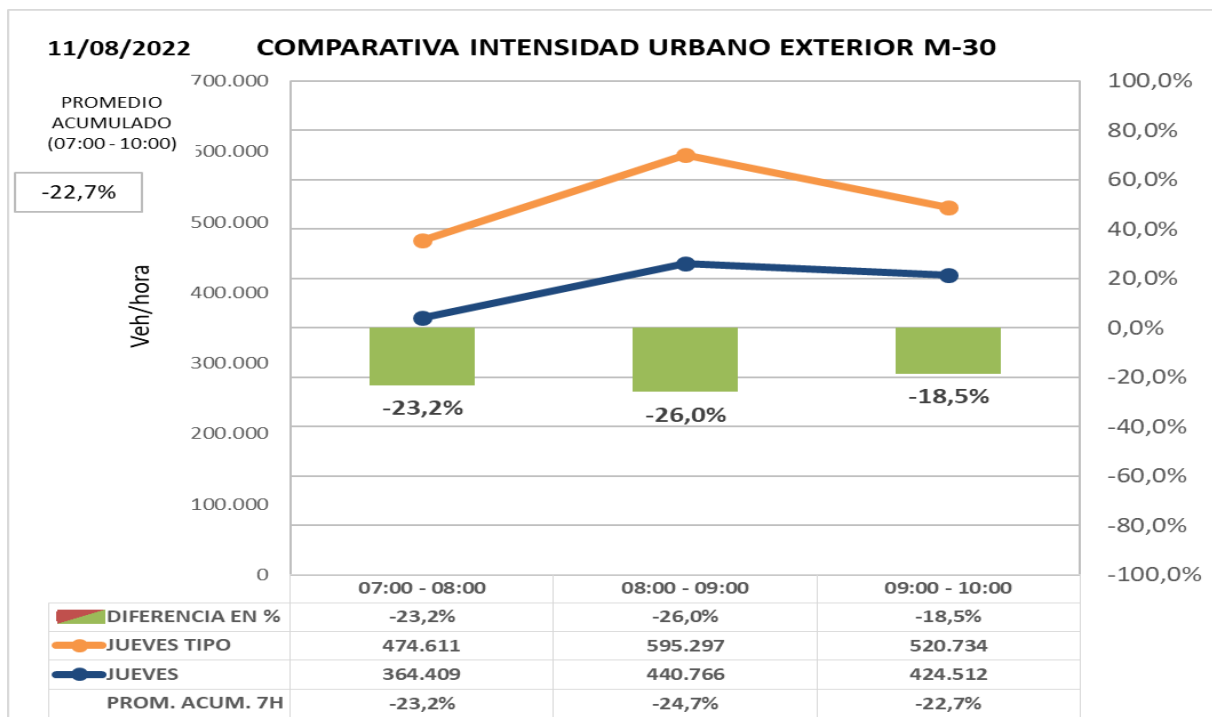
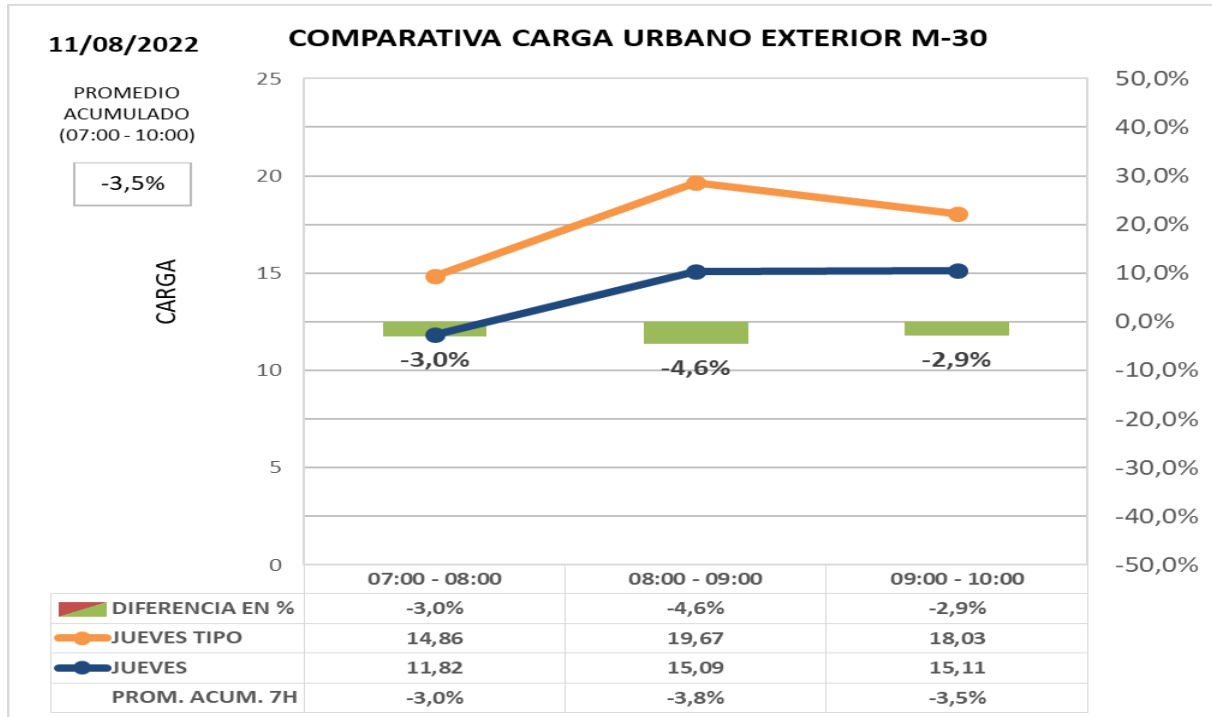
INFORME HORA PUNTA

ZONA URBANA EXTERIOR M-30

Los datos de hora punta de la mañana en el día de hoy **comparado con día tipo del mismo periodo del año 2.019:**

Carga -3,5%

Intensidad -22,7%



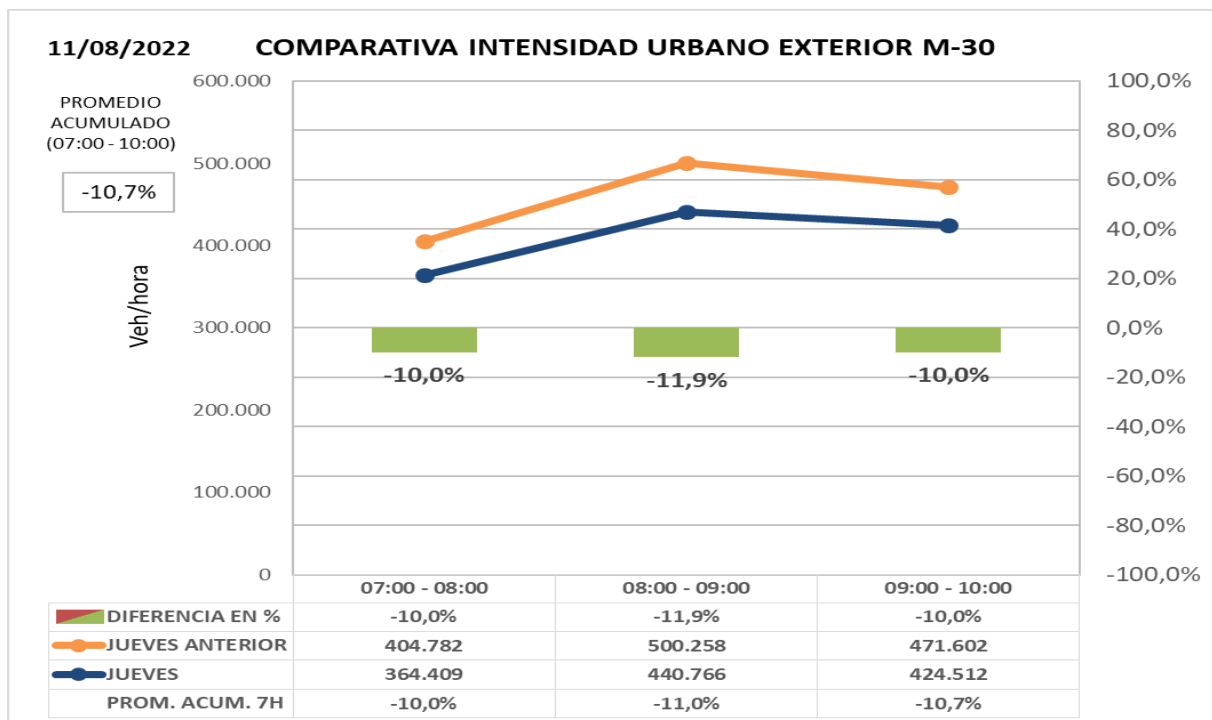
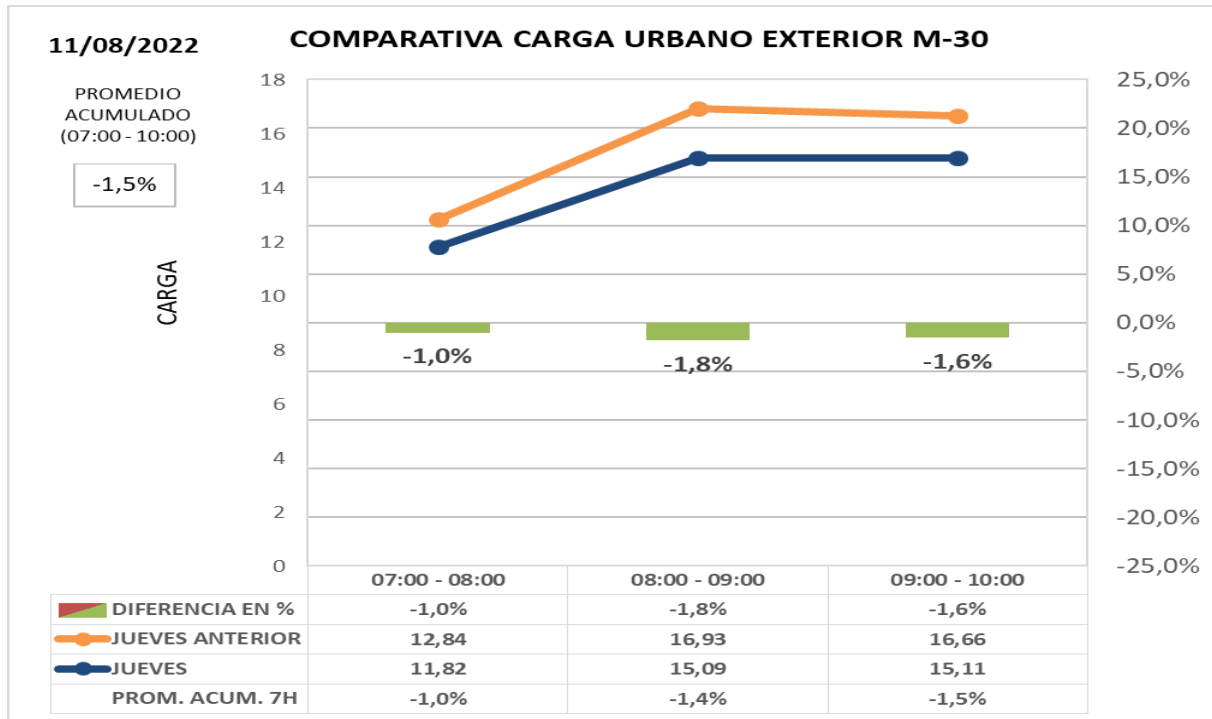


INFORME HORA PUNTA

Los datos de hora punta de la mañana en el día de hoy **comparado con semana anterior:**

Carga -1,5%

Intensidad -10,7%





INFORME HORA PUNTA

OBRAS LARGA DURACIÓN

- Remodelación de **Estadio Santiago Bernabéu – corte lateral Pº Castellana reducción de carriles en Av. Concha Espina, C/ Padre Damián y C/ Rafael Salgado.**
- **Remodelación del Nudo Norte.** Corte ramal desde pso. Castellana a avda. Ilustración, abierto a M-607. Corte permanente en calzada interior de carriles desde el acceso de Castellana a Nudo de Manoteras. Cambio trazado calzada exterior y pérdida de un carril. Cambio trazado en calzada interior hacia nudo Manoteras. Corte del acceso a M-30 calzada exterior desde A-1 sentido entrada.
- **Remodelación calle Alcalá de Cibeles a Cedaceros.** Corte carriles.
- **Desmontaje parcial del puente de Pedro Bosch,** cortándose entre ciudad de Barcelona y Valderribas, permaneciendo un solo carril de habilitado en el lateral para la circulación. Cortes zona central avda. ciudad Barcelona.
- **Elevado Raimundo Fdez. Villaverde a Joaquín Costa sobre Castellana.**
- **Carril bici Castellana** entre R. F. Villaverde y pza. Castilla.





INFORME HORA PUNTA

INSTRUCCIONES

INCIDENCIAS:

Incidencias de especial trascendencia para el tráfico de la M-30 y ramales de acceso o entorno urbano.

DATOS HORA PUNTA:

Para la obtención del **día tipo** con el que se comparan los datos del día presente se obtiene el **promedio del mismo periodo del año 2019** para cada día de la semana.

- **M-30**
Intensidad agregada en vehículos/hora de 47 puntos de medida de entradas/salidas de M-30 comparada con un día tipo; se compara además cada día con día equivalente de la semana anterior.
- **URBANO**
 - Carga agregada media de las calles de la ciudad en las que existen puntos de medida comparada con mismo día de la semana anterior o día equivalente. La carga es un parámetro calculado que tiene en cuenta la intensidad de vehículos y la capacidad de la vía y por tanto permite valorar tanto intensidad de vehículos que pasan como la retención que soportan.
 - Intensidad agregada en vehículos/ hora de las calles de la ciudad en las que existen puntos de medida comparada con mismo día de la semana anterior o día equivalente

GRAFICAS:

En la gráfica se representa la **intensidad horaria del día actual** (color azul) y la **intensidad horaria del día de referencia** (en naranja), los valores se indican en la tabla inferior y se referencian en el eje de ordenadas izquierdo.

En la tabla inferior y referenciada al eje de ordenadas derecho, se representa con un gráfico de barras los valores de la **diferencia horaria (%)** entre los dos días considerados.

Finalmente, en la última fila de la tabla se indica el **promedio acumulado (%)**, que es la relación entre la suma de las intensidades desde las 00:00 horas del día actual respecto al mismo dato del día de referencia. Estos valores no se representan en la gráfica.