



INFORME HORA PUNTA

LUNES

03 DE AGOSTO DE 2020

CLIMA: SECO

EVOLUCIÓN DEL TRÁFICO

Hora punta inexistente, típica de las fechas en las que estamos con tráfico fluido en todos los ejes.

Tráfico lento en el acceso por M^a Molina con retenciones puntuales entre las 07:50 y las 08:40 horas.

En M-30 tráfico fluido de hora punta y sin incidencias que afecten al tráfico.

En cuanto a los datos de intensidad siguen ofreciendo descensos respecto a un día tipo y semana pasada.

INCIDENCIAS

M-30 y accesos

- **Sin incidencias que destacar.**

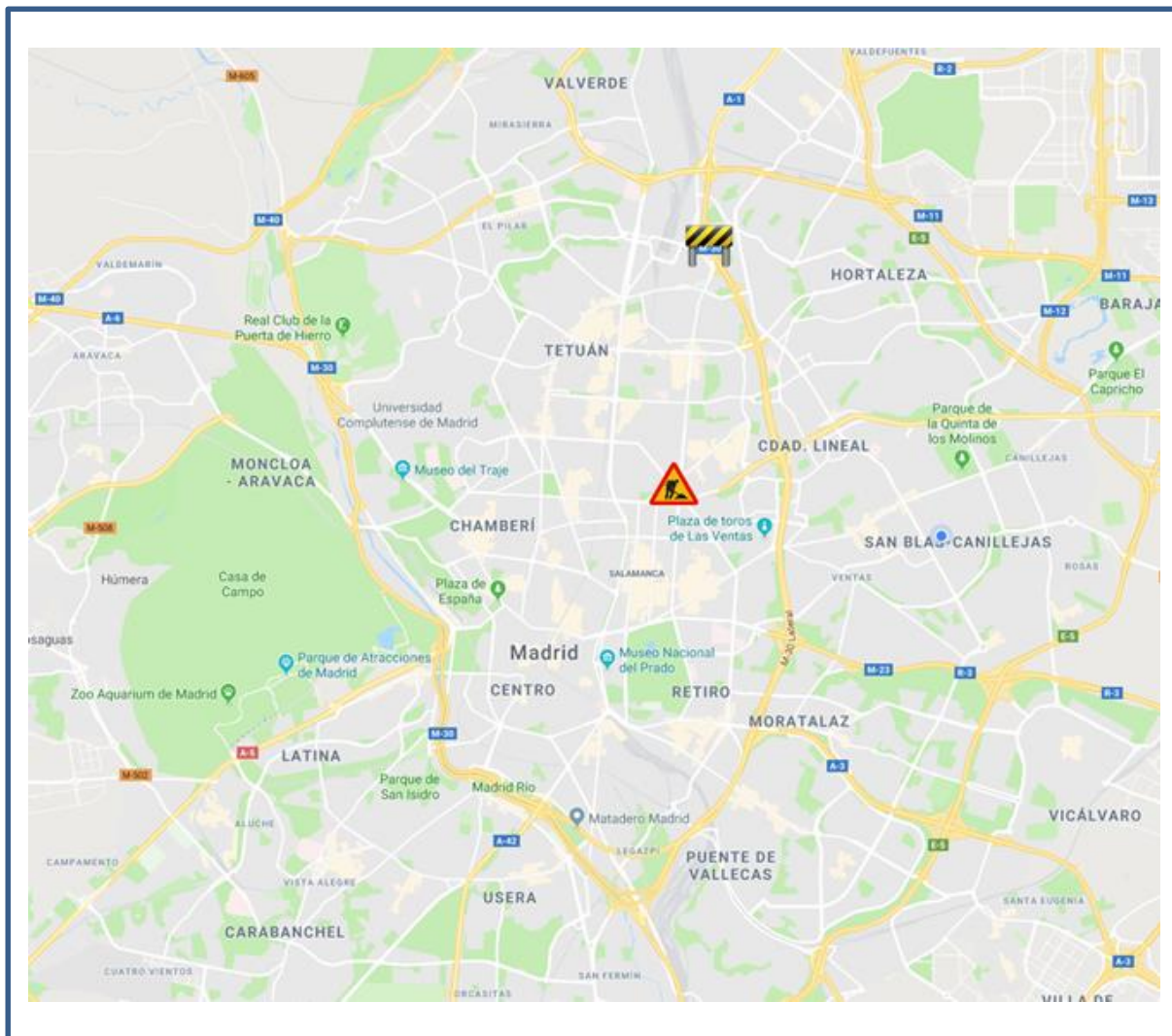
URBANO

- **Corte elevado Joaquín Costa – Francisco Silvela en ambos sentidos.**
- **Corte total túnel Pío XII sentido Monforte Lemos – P^o Castellana desde las 09:30 horas.**



INFORME HORA PUNTA

PLANO INCIDENCIAS





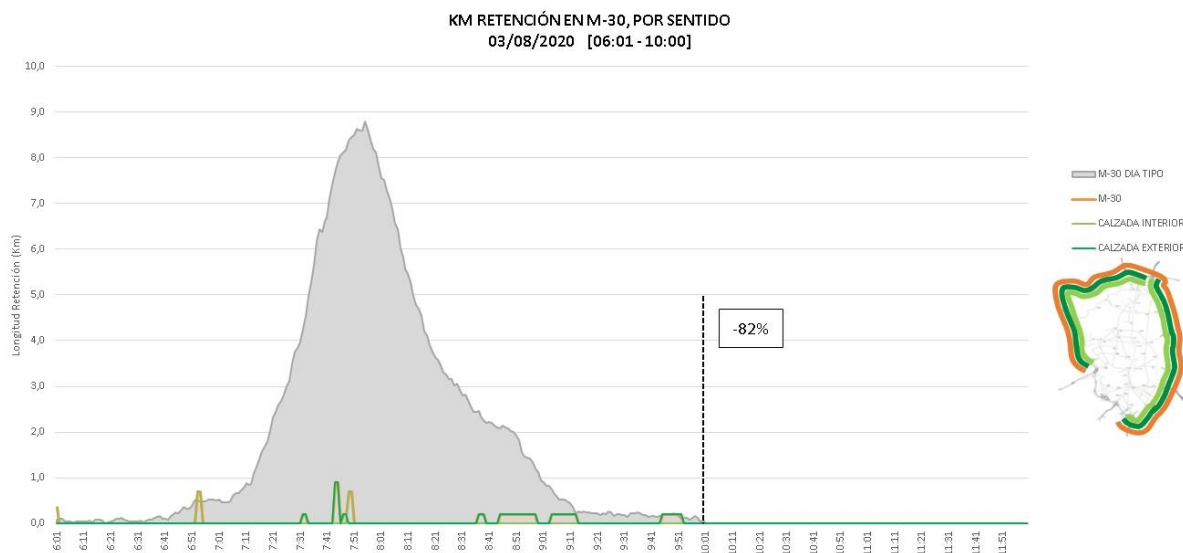
INFORME HORA PUNTA

DATOS M-30

Tráfico fluido en las primeras horas, no se producen incidencias que afecten a la circulación.

Número de incidencias

| INCIDENCIAS HORA PUNTA | HOY | DIA TIPO | DIFERENCIA |
|------------------------|-----|----------|------------|
| VEHÍCULO AVERIADOS | 2 | 5,92 | -3,92 |
| ACCIDENTES | 0 | 5,75 | -5,75 |
| OBRAS | 0 | 0,42 | -0,42 |
| TOTAL | 2 | 12,09 | -10,09 |

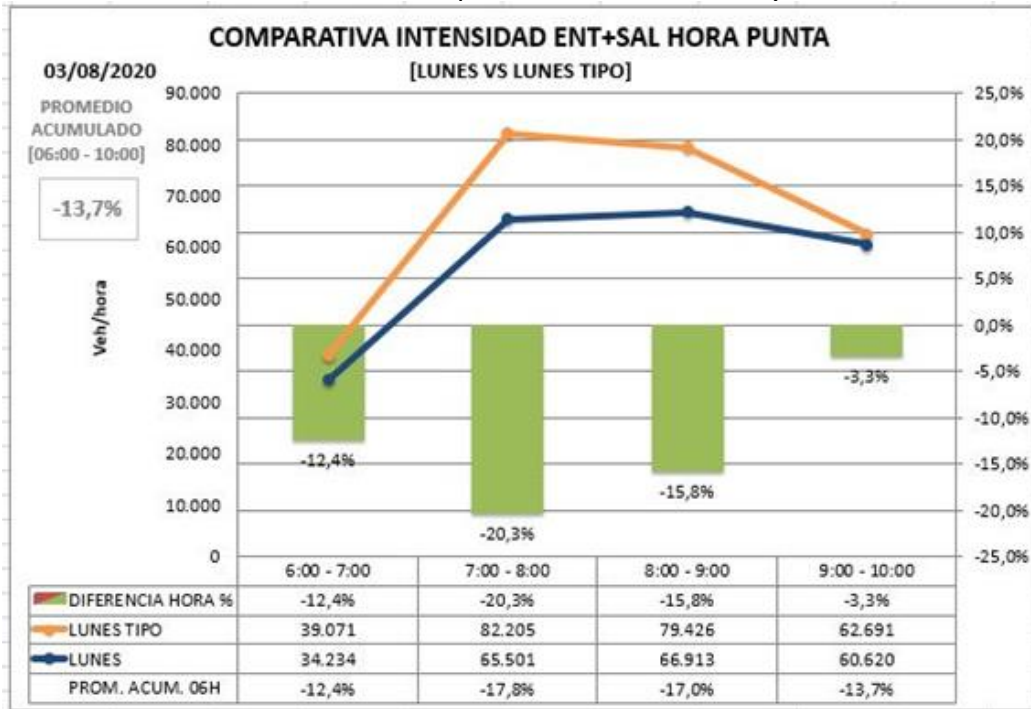


| SEMÁFORO M-30 Y ACCESOS | | |
|---|------------|-----------------|
| 06:00 - 10:00 | | A LAS 10:00 |
| % Var. Reten. / DTipo | Nº min NS4 | Km de Retención |
| -82% | 0 | 0 |
| VERDE | | |
| <p>Verde: Tráfico normal (fluido o retenciones habituales e incidencias no significativas) Ámbar: Tráfico con problemas circulatorios superiores a lo habitual o con incidencias significativas que afectan a un eje o área importante. Rojo: Tráfico con excepcionales problemas circulatorios o incidencias muy graves que afectan a toda la vía y terminan afectando al tráfico urbano.</p> | | |



INFORME HORA PUNTA

Promedio de **intensidad** en hora punta **CON DÍA TIPO** (de 6:00 a 10:00 horas)

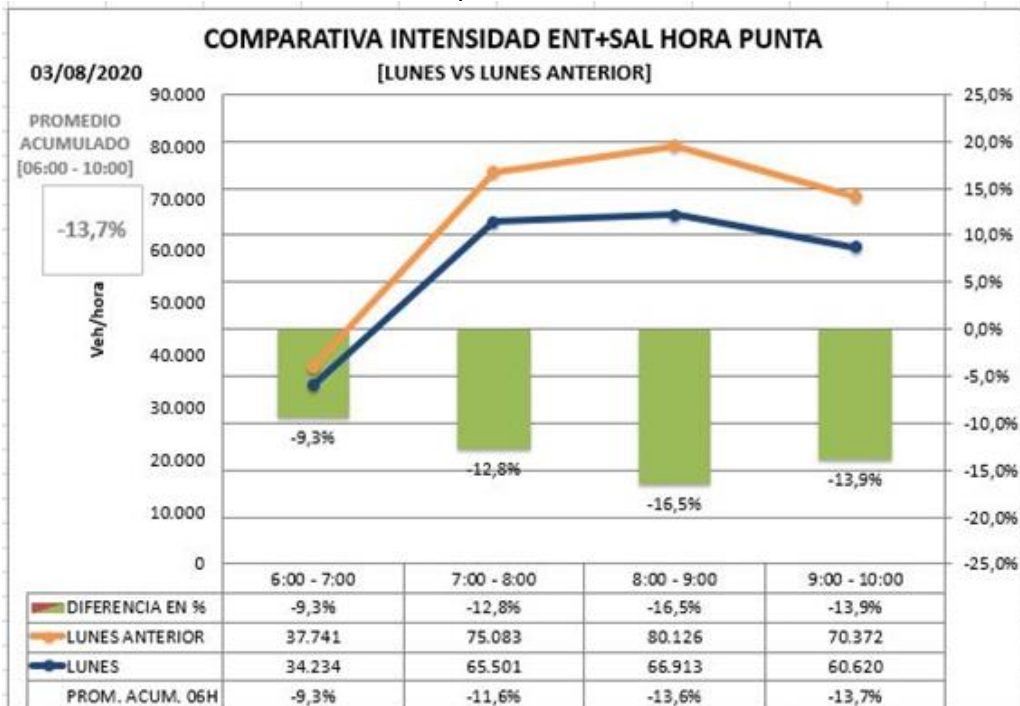


*Se considera Día Tipo al promedio de los días de julio de 2019.

Respecto día tipo (de 6 a 10:00h): -13,7%

Respecto día tipo (desde las 0:00h): -15,0%

Promedio de **intensidad** en hora punta **con mismo día de la semana anterior**.



Respecto **mismo día** de la semana anterior (de 6 a 10:00h): -13,9%

Respecto **mismo día** de la semana anterior (desde las 0:00h): -13,3%

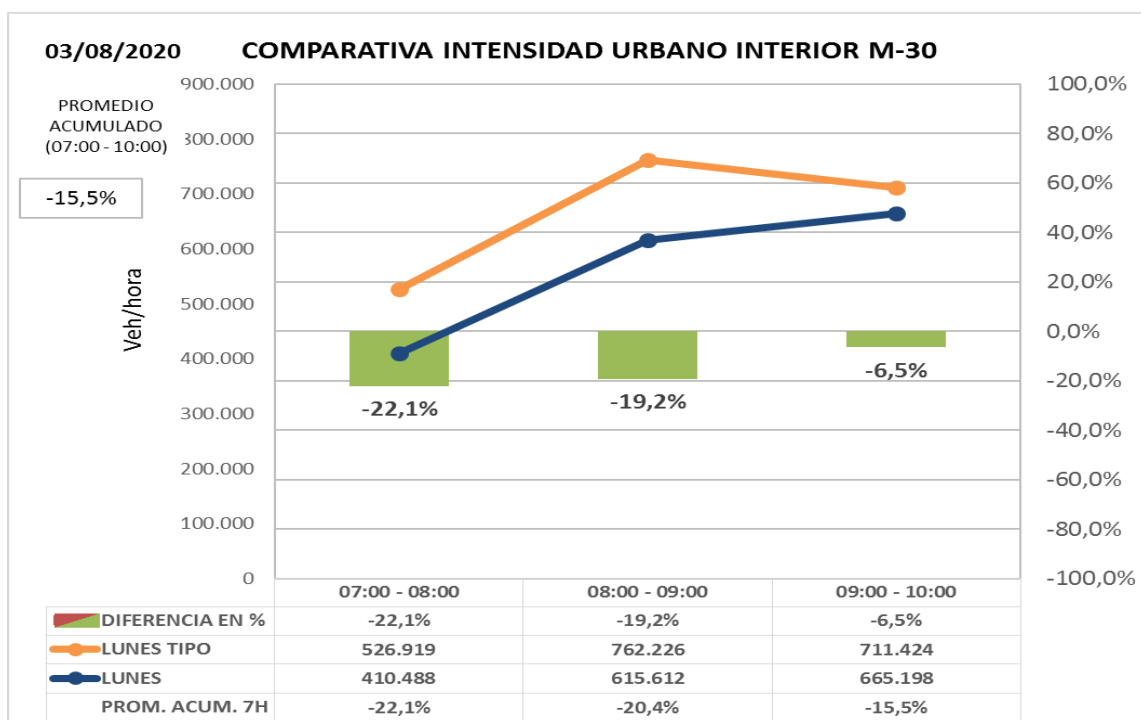
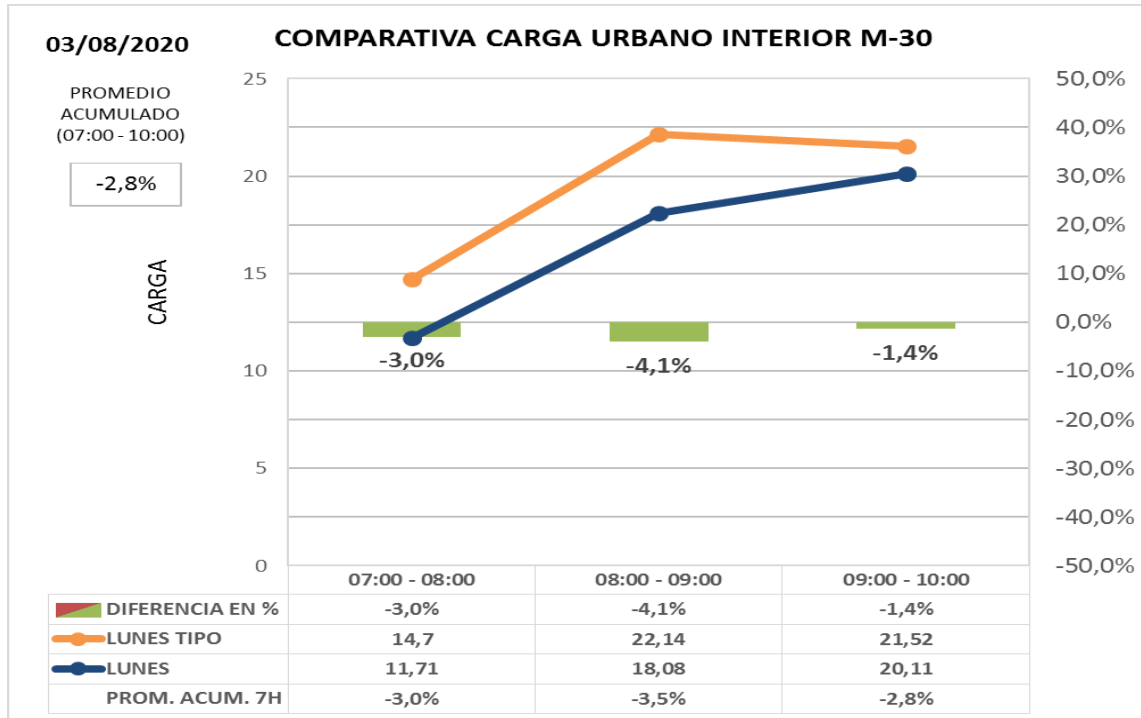


INFORME HORA PUNTA ZONA URBANA INTERIOR M-30

Los datos de hora punta de la mañana en el día de hoy **comparado con día tipo del mismo periodo del año anterior (julio):**

Carga -2,8%

Intensidad -15,5%



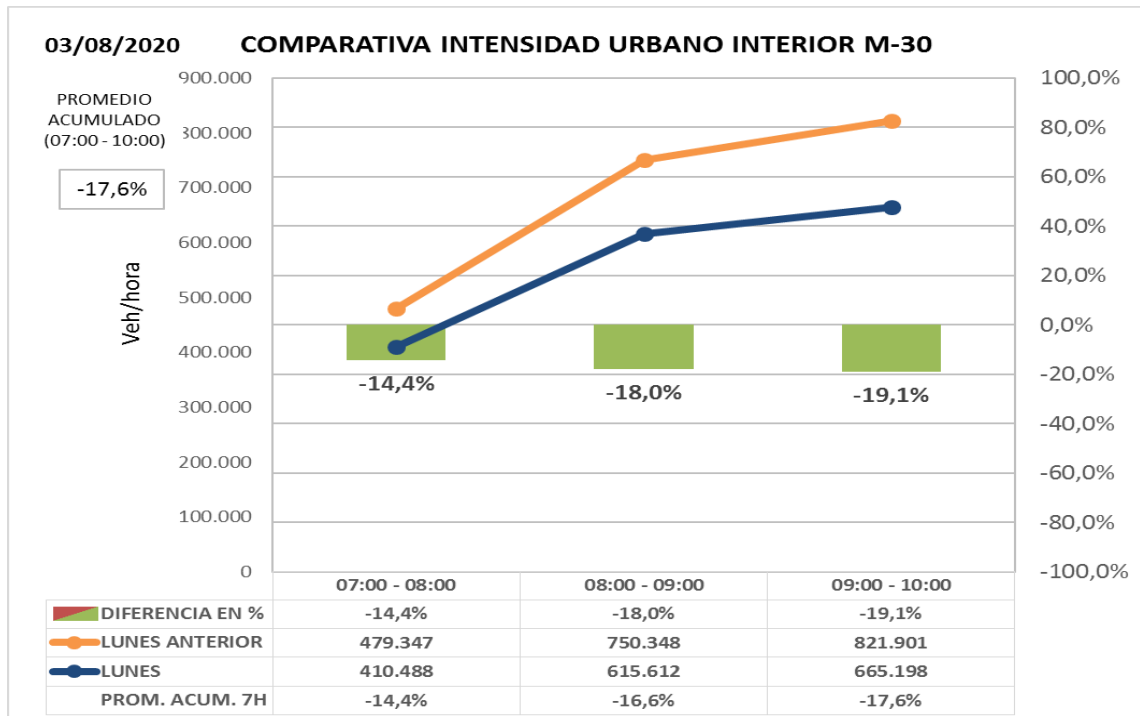
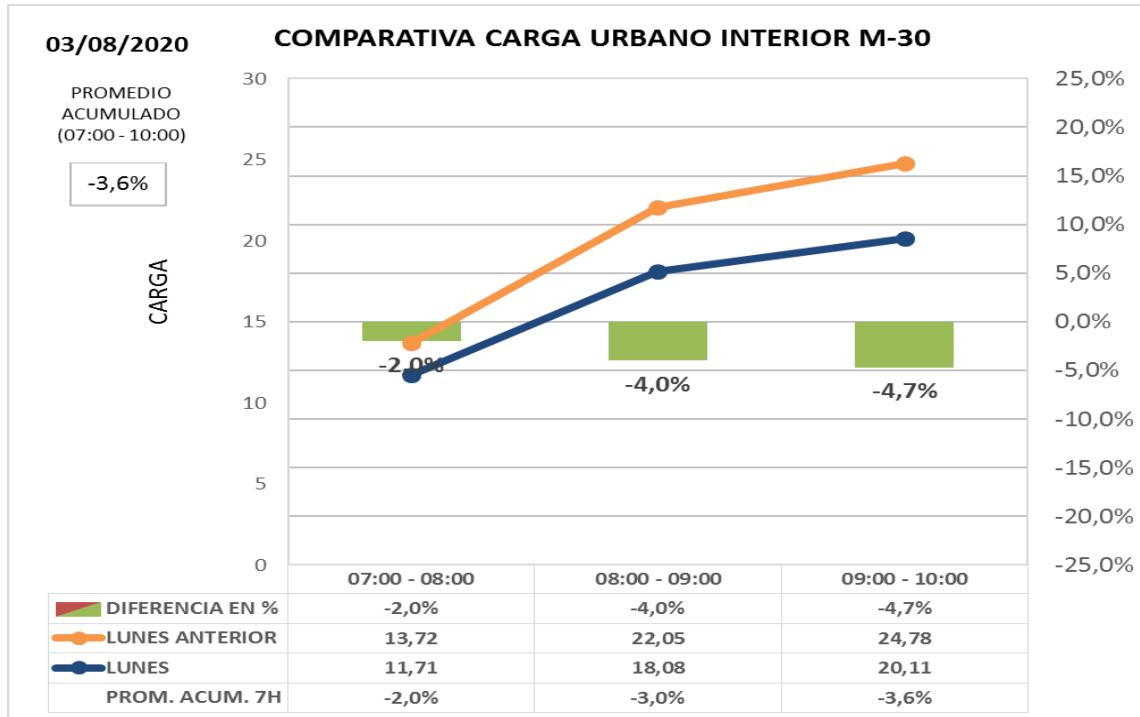


INFORME HORA PUNTA

Los datos de hora punta de la mañana en el día de hoy **comparado con el mismo día de la semana pasada:**

Carga -3,6%

Intensidad -17,6%



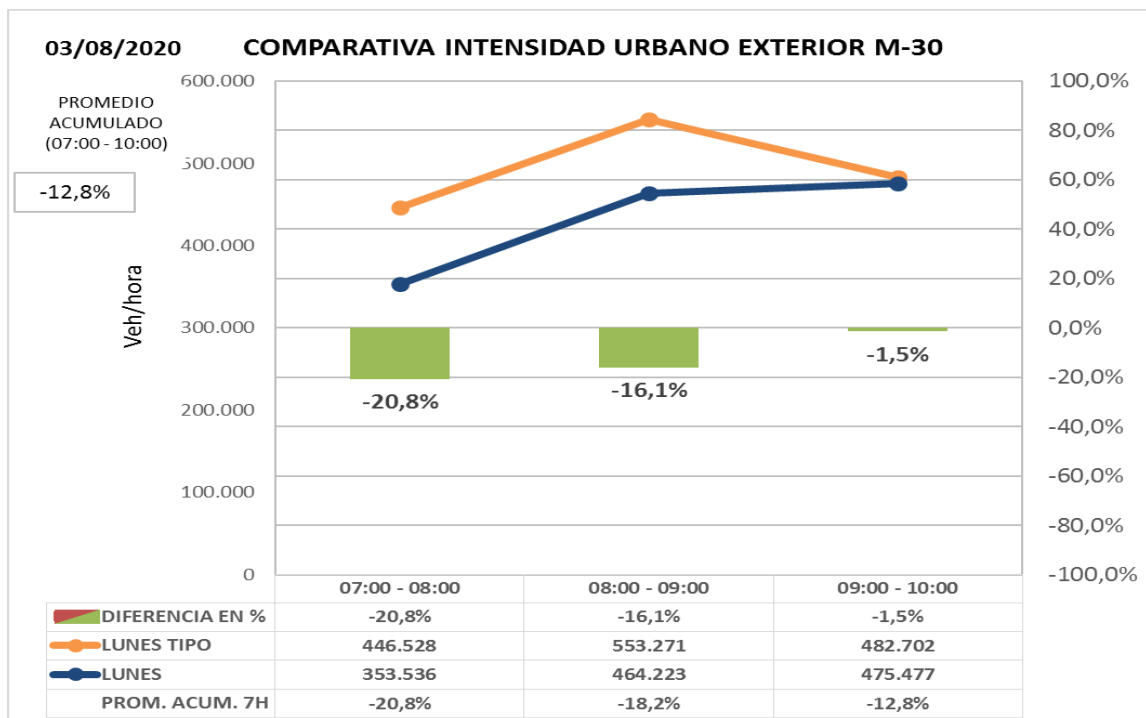
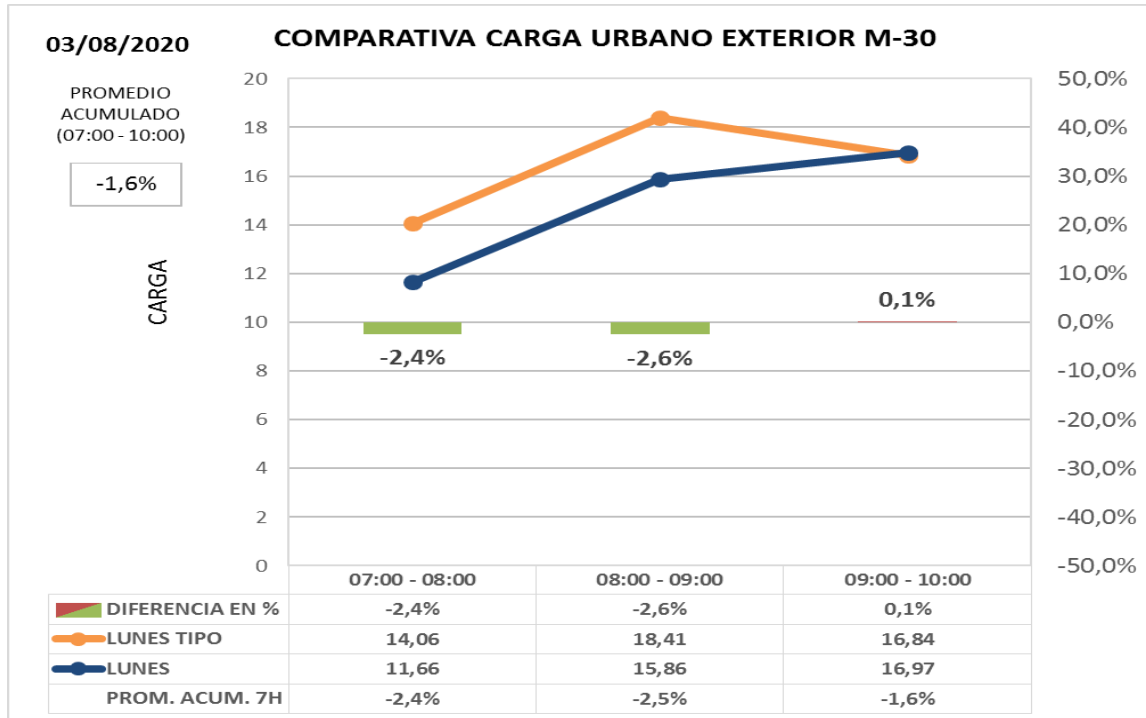


INFORME HORA PUNTA ZONA URBANA EXTERIOR M-30

Los datos de hora punta de la mañana en el día de hoy **comparado con día tipo del mismo periodo del año anterior (julio):**

Carga -1,6%

Intensidad -12,8%



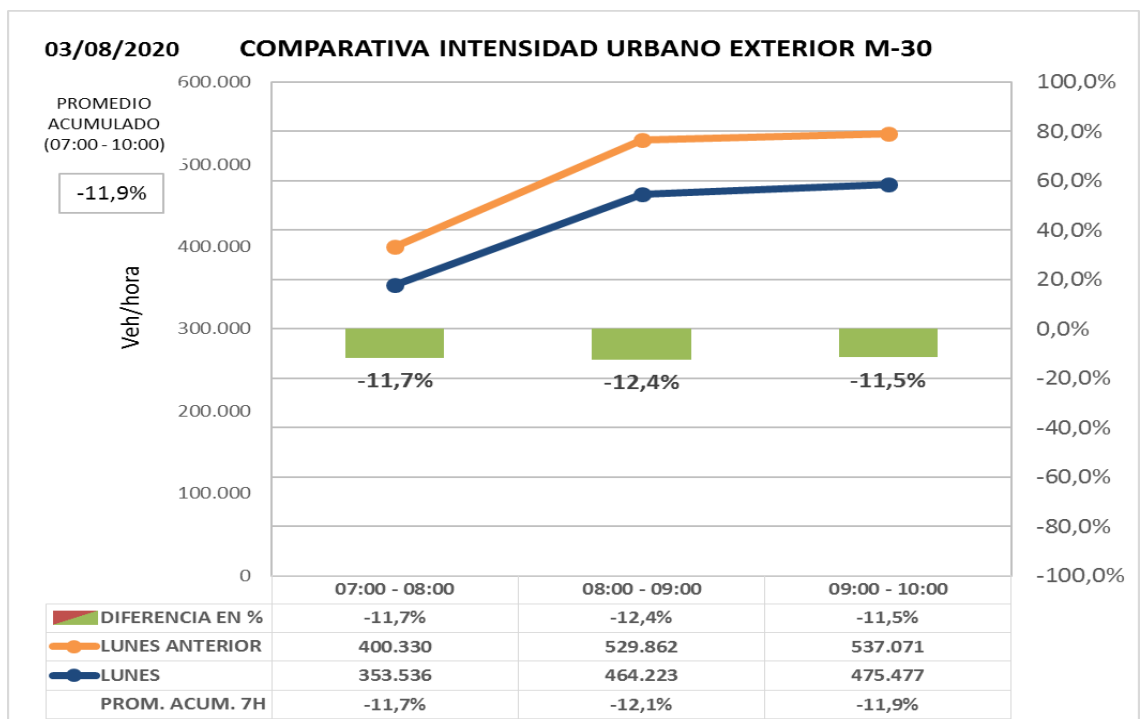
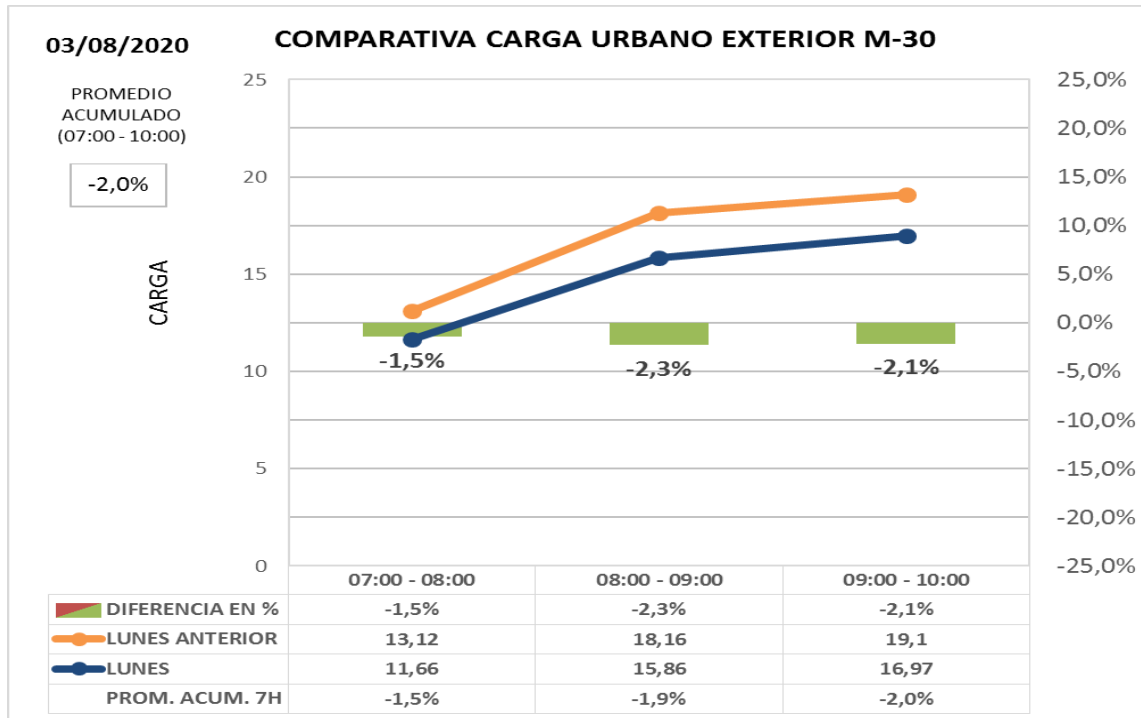


INFORME HORA PUNTA

Los datos de hora punta de la mañana en el día de hoy **comparado con el mismo día de la semana pasada:**

Carga -2,0%

Intensidad -11,9%



INFORME HORA PUNTA

OBRAS LARGA DURACIÓN

- **Pza. España. Túnel de Bailén** cortado en ambos sentidos.
- Obras de Metro de Madrid- **C/ Príncipe de Vergara con C/ Alcalá**: Reducción del número de carriles de circulación por sentido en ambas calles.
- **Contorno Calderón – Mahou**: Pso. Melancólicos, Pontones y pso. Imperial.
- **Enlace Ventisquero de la Condesa a M-40**. Cortado en sentido A-6.
- Remodelación de **Estadio Santiago Bernabéu- Av. Concha Espina, C/ Padre Damián y C/ Rafael Salgado**: Reducción de un carril de circulación por sentido en las 3 calles.
- Remodelación de **Estadio Santiago Bernabéu- Lateral de Paseo Castellana**. Corte del lateral de Paseo de Castellana con sentido hacia Plaza de Castilla (entre Av. Concha Espina y C/ Rafael Salgado). Reducción carriles en Concha Espina.
- **Obras de Plaza de España- C/ Princesa**: Estrechamiento de la calzada con sentido hacia Moncloa y reducción de un carril de circulación en el sentido hacia Gran Vía.
- Corte total del **Puente Joaquín Costa-Francisco Silvela** en ambos sentidos. Desvío del tráfico por rutas alternativas.





INFORME HORA PUNTA

INSTRUCCIONES

INCIDENCIAS:

Incidencias de especial trascendencia para el tráfico de la M-30 y ramales de acceso o entorno urbano.

DATOS HORA PUNTA:

Para la obtención del **día tipo** con el que se comparan los datos del día presente se obtiene el **promedio del mismo periodo del año anterior** para cada día de la semana.

- **M-30**
Intensidad agregada en vehículos/hora de 47 puntos de medida de entradas/salidas de M-30 comparada con un día tipo; se compara además cada día con día equivalente de la semana anterior.
- **URBANO**
 - Carga agregada media de las calles de la ciudad en las que existen puntos de medida comparada con mismo día de la semana anterior o día equivalente. La carga es un parámetro calculado que tiene en cuenta la intensidad de vehículos y la capacidad de la vía y por tanto permite valorar tanto intensidad de vehículos que pasan como la retención que soportan.
 - Intensidad agregada en vehículos/ hora de las calles de la ciudad en las que existen puntos de medida comparada con mismo día de la semana anterior o día equivalente

GRAFICAS:

En la gráfica se representa la **intensidad horaria del día actual** (color azul) y la **intensidad horaria del día de referencia** (en naranja), los valores se indican en la tabla inferior y se referencian en el eje de ordenadas izquierdo.

En la tabla inferior y referenciada al eje de ordenadas derecho, se representa con un gráfico de barras los valores de la **diferencia horaria (%)** entre los dos días considerados.

Finalmente, en la última fila de la tabla se indica el **promedio acumulado (%)**, que es la relación entre la suma de las intensidades desde las 00:00 horas del día actual respecto al mismo dato del día de referencia. Estos valores no se representan en la gráfica.