

Barrios:

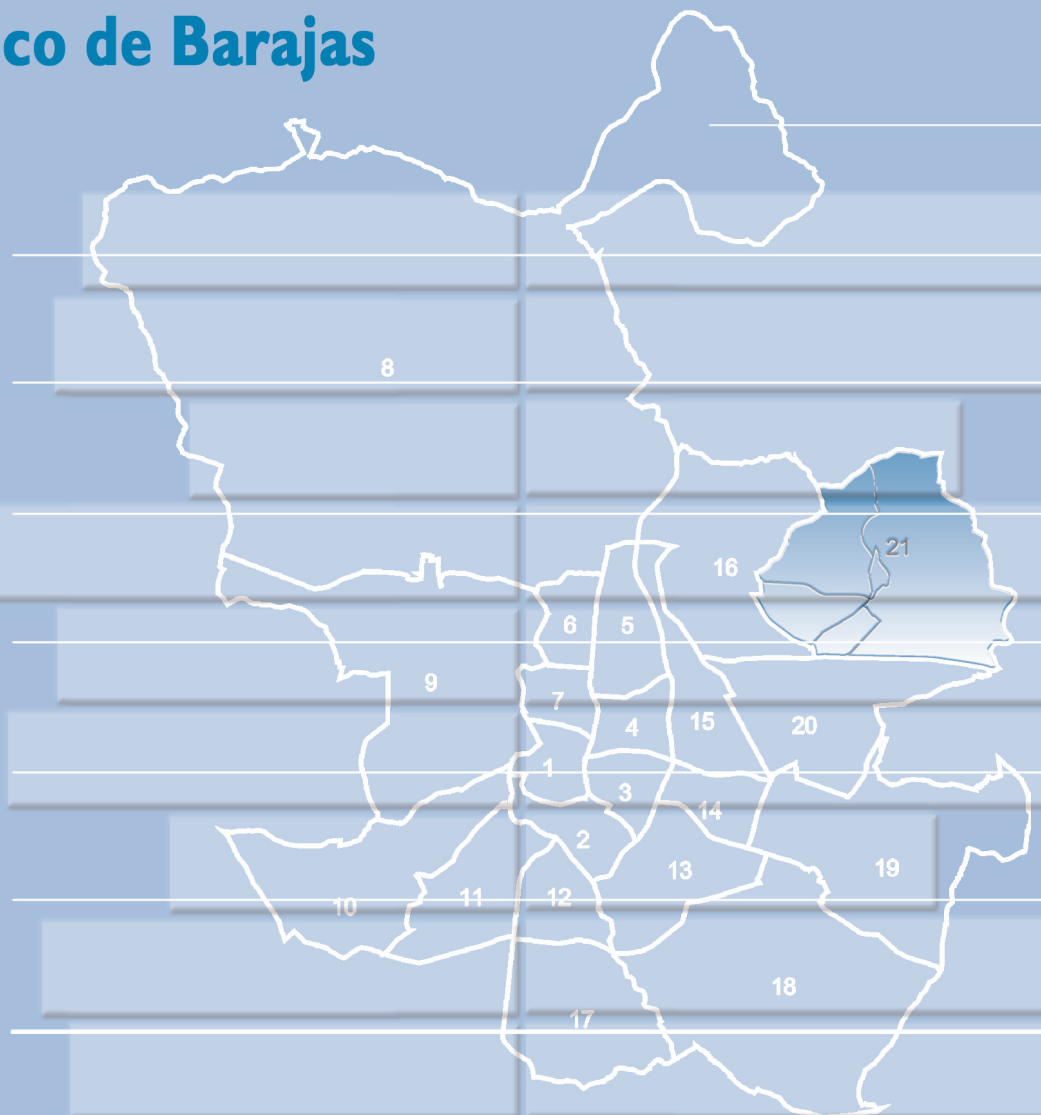
Alameda de Osuna

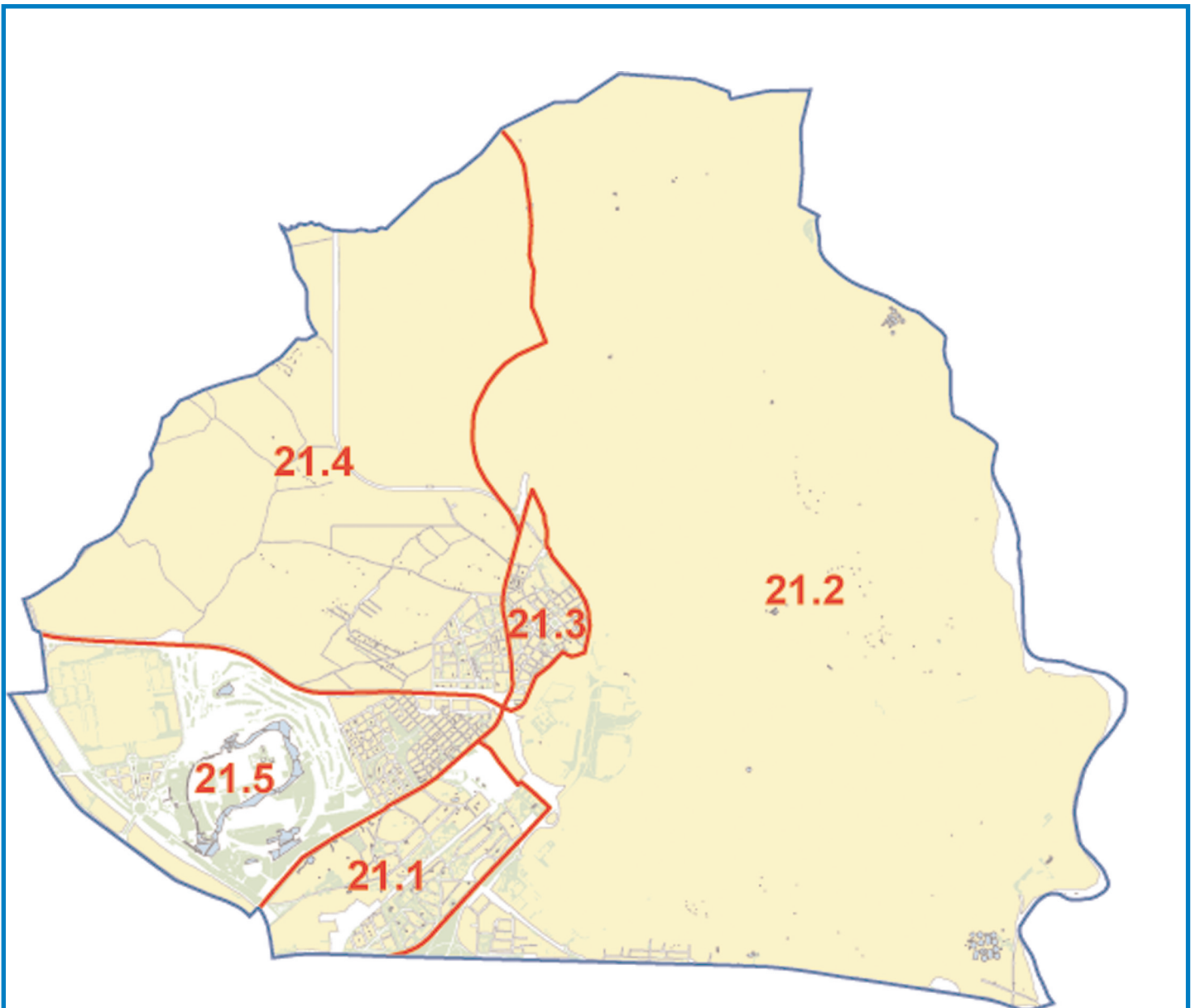
Aeropuerto

Casco Histórico de Barajas

Timón

Corralejos





- 21.1. Alameda de Osuna
- 21.2. Aeropuerto
- 21.3. Casco Histórico de Barajas
- 21.4. Timón
- 21.5. Corralejos

1. Evolución de la población

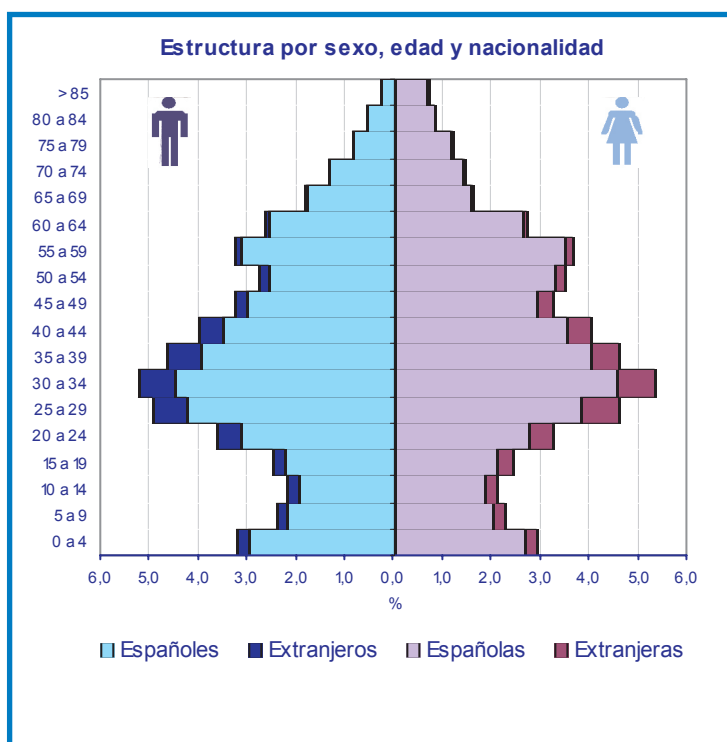
	Población a 1 de enero					Nº Índice				
	2001	2002	2003	2004	2005	2001	2002	2003	2004	2005
21. Barajas	36.166	37.672	40.303	41.292	42.200	100,0	104,2	111,4	114,2	116,7
21.1. Alameda de Osuna	18.772	18.846	19.540	19.690	19.978	100,0	100,4	104,1	104,9	106,4
21.2. Aeropuerto	2.244	2.316	2.352	2.351	2.291	100,0	103,2	104,8	104,8	102,1
21.3. C. H. de Barajas	7.021	7.201	7.584	7.721	7.724	100,0	102,6	108,0	110,0	110,0
21.4. Timón	6.103	6.440	7.105	7.281	7.507	100,0	105,5	116,4	119,3	123,0
21.5. Corralejos	2.026	2.869	3.722	4.249	4.700	100,0	141,6	183,7	209,7	232,0
Ciudad de Madrid	2.982.926	3.043.535	3.124.892	3.162.304	3.167.424	100,0	102,0	104,8	106,0	106,2

2. Indicadores demográficos de edad

	Edad Media	Edad media-na	Propor- ción de juven- tud	Propor- ción de enveje- cimiento	Propor- ción de sobreenje- jecimiento	Índice de enveje- cimiento	Índice de ju- ventud	Índice de depen- dencia	Índice de estruc- tura de la población activa	Índice de reempla- zamiento de la población activa	Razón de progre- sividad demográ- fica
21. Barajas	37,55	36	16,02	10,68	22,64	66,69	149,94	36,44	82,31	134,46	130,90
21.1. Alameda de Osuna	38,48	37	14,05	9,42	21,69	67,03	149,18	30,65	92,44	175,62	125,97
21.2. Aeropuerto	36,60	35	17,63	12,66	17,24	71,78	139,31	43,46	73,40	73,26	112,71
21.3. C. H. de Barajas	40,36	38	12,12	16,48	25,92	136,00	73,53	40,05	77,45	93,80	98,15
21.4. Timón	35,78	36	19,57	10,43	23,24	53,30	187,61	42,85	77,06	88,67	114,87
21.5. Corralejos	32,30	34	24,38	6,00	18,09	24,61	406,38	43,64	61,74	146,90	206,73
Ciudad de Madrid	41,41	38	13,59	18,60	26,64	136,90	73,04	47,47	84,19	144,16	115,10

3. Indicadores demográficos de inmigración

	Proporción de extranjería	Proporción de inmigración total	Proporción de inmigración de extranjeros
21. Barajas	9,97	42,41	7,93
21.1. Alameda de Osuna	6,36	40,14	3,97
21.2. Aeropuerto	21,00	59,10	20,34
21.3. C. H. de Barajas	18,07	49,43	16,70
21.4. Timón	9,39	39,24	7,98
21.5. Corralejos	7,55	37,45	4,23
Ciudad de Madrid	14,30	47,30	12,70



4. Altas y bajas por nacimiento y defunción, 2004

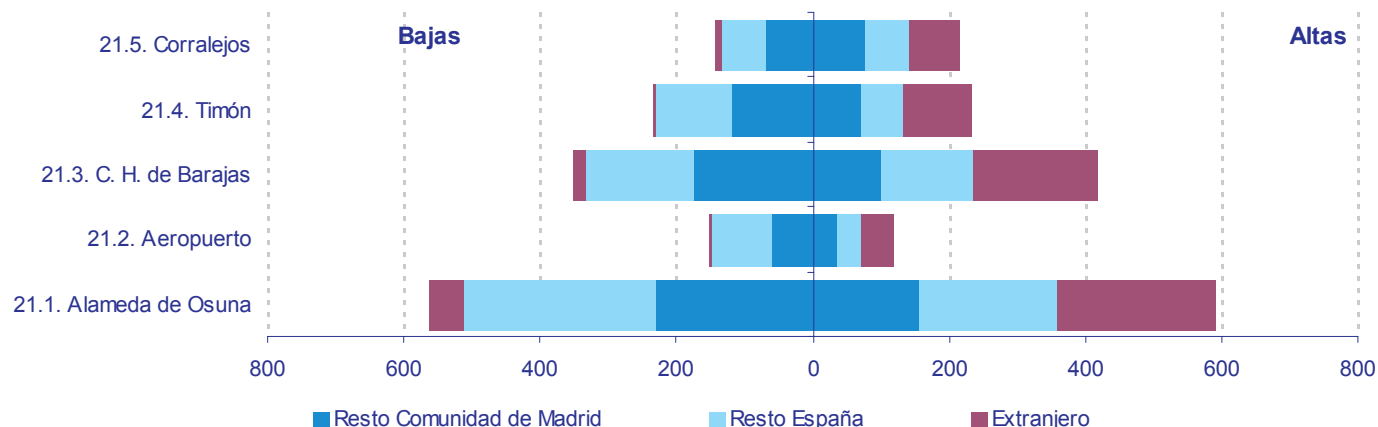
	Altas por nacimiento	Tasa Bruta de Natalidad	Tasa General Fecundidad	Bajas por defunción	Tasa Bruta de Mortalidad	Crecimiento Vegetativo	
						Absoluto	‰
21. Barajas	594	14,23	51,34	198	4,74	396	9,49
21.1. Alameda de Osuna	235	11,85	43,94	75	3,78	160	8,07
21.2. Aeropuerto	27	11,63	44,12	20	8,62	7	3,02
21.3. C. H. de Barajas	65	8,42	30,63	52	6,73	13	1,68
21.4. Timón	115	15,55	53,46	32	4,33	83	11,23
21.5. Corralejos	152	33,97	113,77	19	4,25	133	29,72
Ciudad de Madrid	31.480	9,95	37,69	26.027	8,22	5.453	1,72

5. Altas y bajas por cambio de residencia, 2004

	Altas por cambio de municipio residencia	Bajas por cambio de municipio residencia	Saldo Migratorio	Tasa Bruta Migración	Altas por cambio de domicilio	Bajas por cambio de domicilio	Saldo cambio de domicilio	Tasa Bruta de cambio de domicilio
21. Barajas	1.576	1.439	137	3,28	2.501	1.956	545	13,06
21.1. Alameda de Osuna	592	561	31	1,56	976	787	189	9,53
21.2. Aeropuerto	119	150	-31	-13,36	139	165	-26	-11,20
21.3. C. H. de Barajas	417	352	65	8,42	491	531	-40	-5,18
21.4. Timón	233	234	-1	-0,14	464	292	172	23,26
21.5. Corralejos	215	142	73	16,31	431	181	250	55,87
Ciudad de Madrid	136.745	110.940	25.805	8,15	195.572	195.572	0	0,00

6. Altas y bajas por ámbito geográfico, 2004

	Altas				Bajas			
	Total	Resto Comunidad de Madrid	Resto España	Extranjero	Total	Resto Comunidad de Madrid	Resto España	Extranjero
21. Barajas	1.576	444	501	631	1.439	653	702	84
21.1. Alameda de Osuna	592	157	202	233	561	229	282	50
21.2. Aeropuerto	119	38	34	47	150	60	87	3
21.3. C. H. de Barajas	417	100	137	180	352	175	157	20
21.4. Timón	233	72	62	99	234	119	112	3
21.5. Corralejos	215	77	66	72	142	70	64	8
Ciudad de Madrid	136.745	31.031	39.215	66.499	110.940	55.994	49.475	5.471

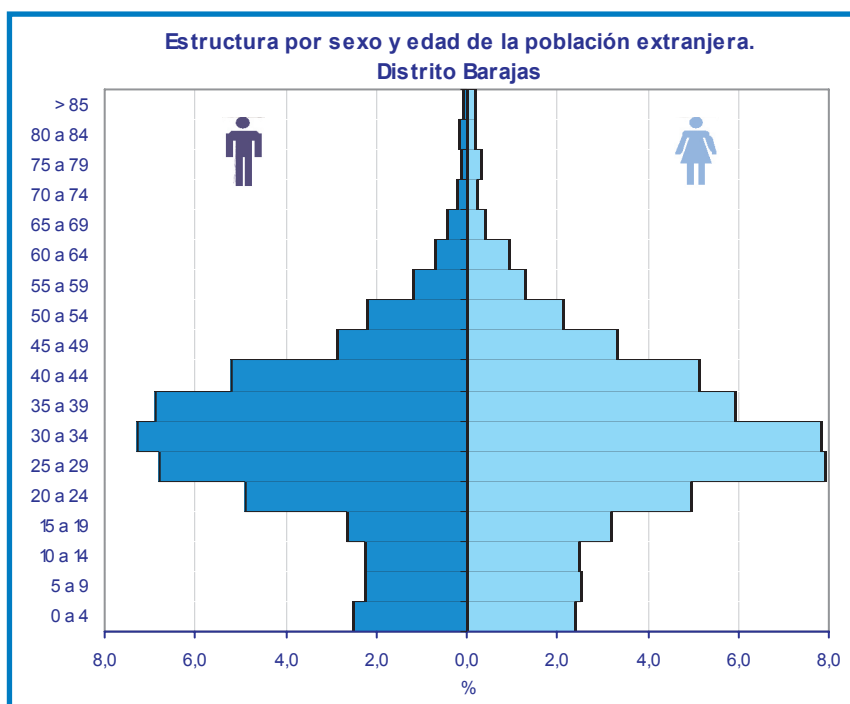


7. Altas y bajas por nacionalidad

	Altas			Bajas			Saldo		
	Total	Españoles	Extranjeros	Total	Españoles	Extranjeros	Total	Españoles	Extranjeros
21. Barajas	1.576	767	809	1.439	1.062	377	137	-295	432
21.1. Alameda de Osuna	592	334	258	561	458	103	31	-124	155
21.2. Aeropuerto	119	42	77	150	97	53	-31	-55	24
21.3. C. H. de Barajas	417	142	275	352	203	149	65	-61	126
21.4. Timón	233	103	130	234	191	43	-1	-88	87
21.5. Corralejos	215	146	69	142	113	29	73	33	40
Ciudad de Madrid	136.745	51.376	85.366	110.940	78.274	32.604	25.805	-26.898	52.762

8. Población por nacionalidad (españoles y extranjeros)

	Total			España			Extranjero		
	Total	Hombres	Mujeres	Total	Hombres	Mujeres	Total	Hombres	Mujeres
21. Barajas	42.200	20.861	21.339	37.972	18.803	19.169	4.228	2.058	2.170
21.1. Alameda de Osuna	19.978	9.709	10.269	18.698	9.134	9.564	1.280	575	705
21.2. Aeropuerto	2.291	1.213	1.078	1.808	951	857	483	262	221
21.3. C. H. de Barajas	7.724	3.845	3.879	6.326	3.134	3.192	1.398	711	687
21.4. Timón	7.507	3.719	3.788	6.796	3.372	3.424	711	347	364
21.5. Corralejos	4.700	2.375	2.325	4.344	2.212	2.132	356	163	193
Ciudad de Madrid	3.167.424	1.488.791	1.678.633	2.713.552	1.266.297	1.447.255	453.872	222.494	231.378



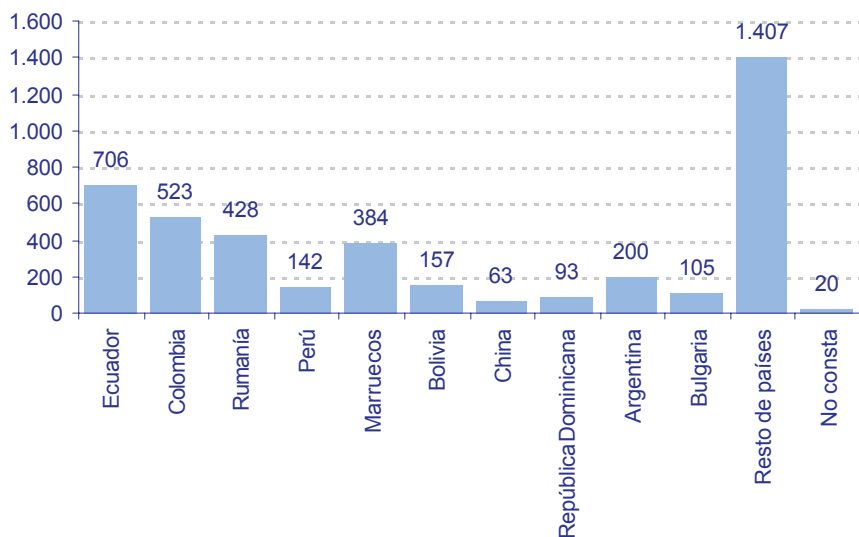
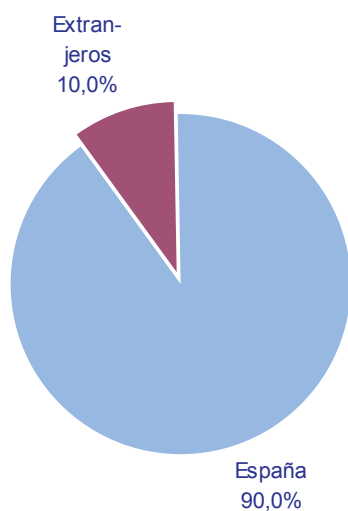
8.1. Población extranjera por áreas geoeconómicas de origen

	Total Extranjeros	Unión Europea (15)	Unión Europea (ampliación a 25)	Resto países OCDE	Otros países de Europa	Otros países de América Latina	África	Otros países de Asia y Australasia	Apátridas	No consta
21. Barajas	4.228	671	46	164	592	2.081	549	105	0	20
21.1. Alameda de Osuna	1.280	378	15	94	156	546	28	54	0	9
21.2. Aeropuerto	483	12	4	1	59	303	101	1	0	2
21.3. C. H. de Barajas	1.398	66	17	25	234	775	258	21	0	2
21.4. Timón	711	81	6	25	109	327	130	27	0	6
21.5. Corralejos	356	134	4	19	34	130	32	2	0	1
Ciudad de Madrid	453.872	30.941	7.393	11.749	49.681	283.354	37.777	31.604	117	1.256

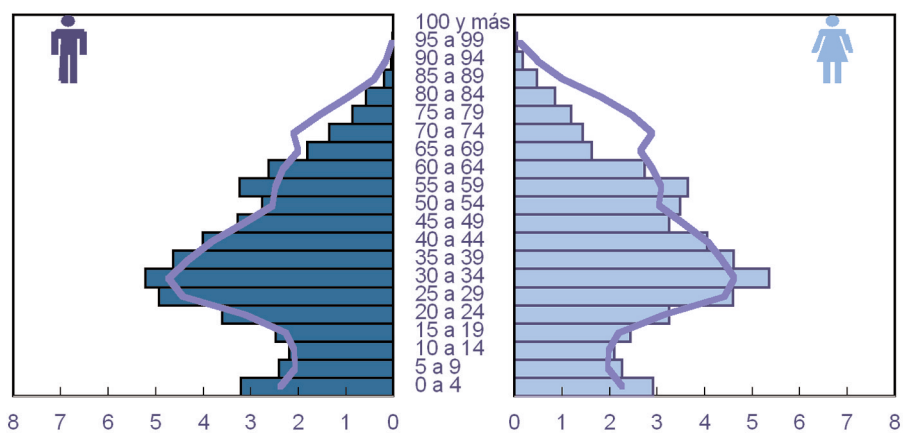
8.2. Población clasificada por nacionalidad (España y 10 países con más residentes inscritos en la Ciudad)

	España	Extranjeros	Ecuador	Colombia	Rumanía	Perú	Marruecos	Bolivia	China	República Dominicana	Argentina	Bulgaria	Resto de países	No consta
21. Barajas	90,0	10,0	16,7	12,4	10,1	3,4	9,1	3,7	1,5	2,2	4,7	2,5	33,3	0,5
21.1. Alameda de Osuna	93,6	6,4	9,8	9,8	9,3	3,6	1,1	2,1	2,8	1,8	8,9	2,0	48,1	0,7
21.2. Aeropuerto	78,9	21,1	34,6	6,2	8,7	8,3	14,5	9,9	0,2	2,5	0,8	3,1	10,8	0,4
21.3. C. H. de Barajas	81,9	18,1	21,7	16,6	11,0	2,1	13,4	2,6	1,1	3,1	3,4	4,0	20,8	0,1
21.4. Timón	90,5	9,5	12,1	12,7	12,0	2,3	13,2	5,6	1,5	1,3	2,8	1,1	34,6	0,8
21.5. Corralejos	92,4	7,6	6,5	12,9	7,9	2,8	5,3	1,7	0,0	1,7	3,9	0,3	56,7	0,3
Ciudad de Madrid	85,7	14,3	29,7	9,3	6,5	6,1	5,3	4,3	4,1	3,7	2,5	2,1	26,2	0,3

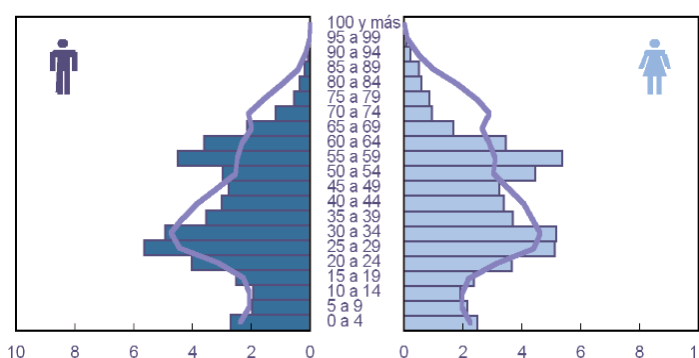
Población por nacionalidad. Distrito Barajas



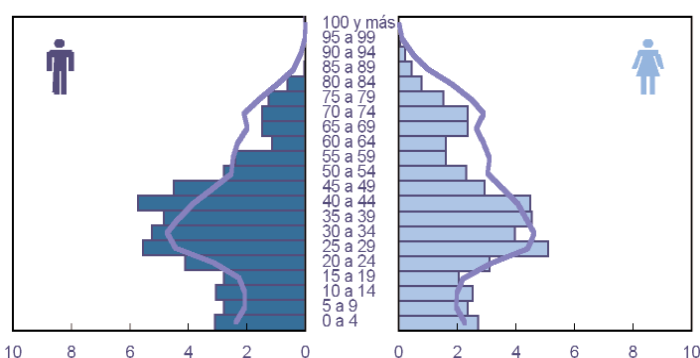
Distrito 21 - Barajas



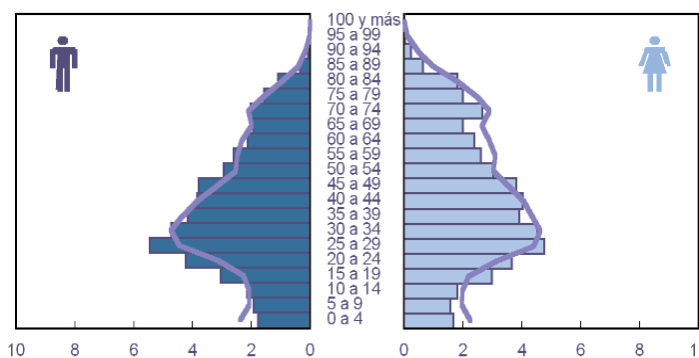
Barrio 211 - Alameda de Osuna



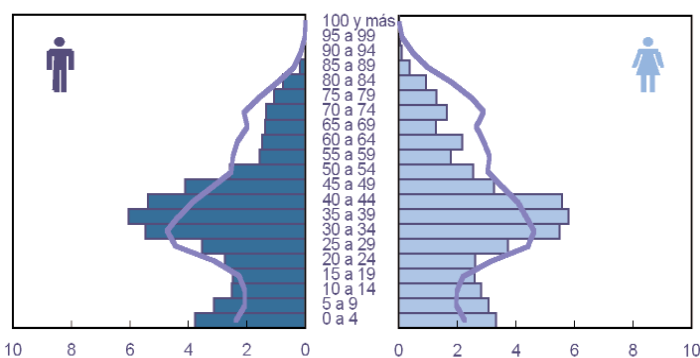
Barrio 212 - Aeropuerto



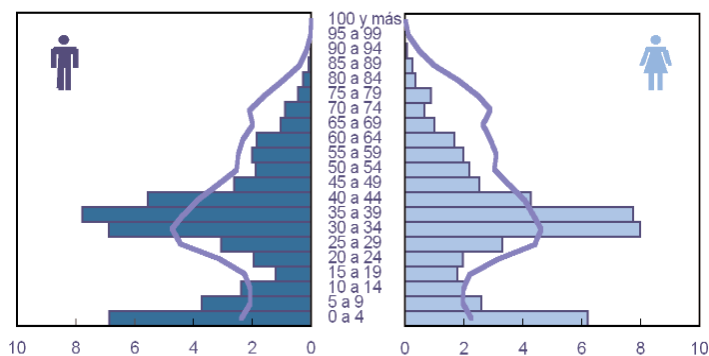
Barrio 213 - Casco Histórico de Barajas



Barrio 214 - Timón



Barrio 215 - Corrales



La línea continua representa a la Ciudad de Madrid. Datos porcentuales