

Barrios:

Orcasitas

Orcasur

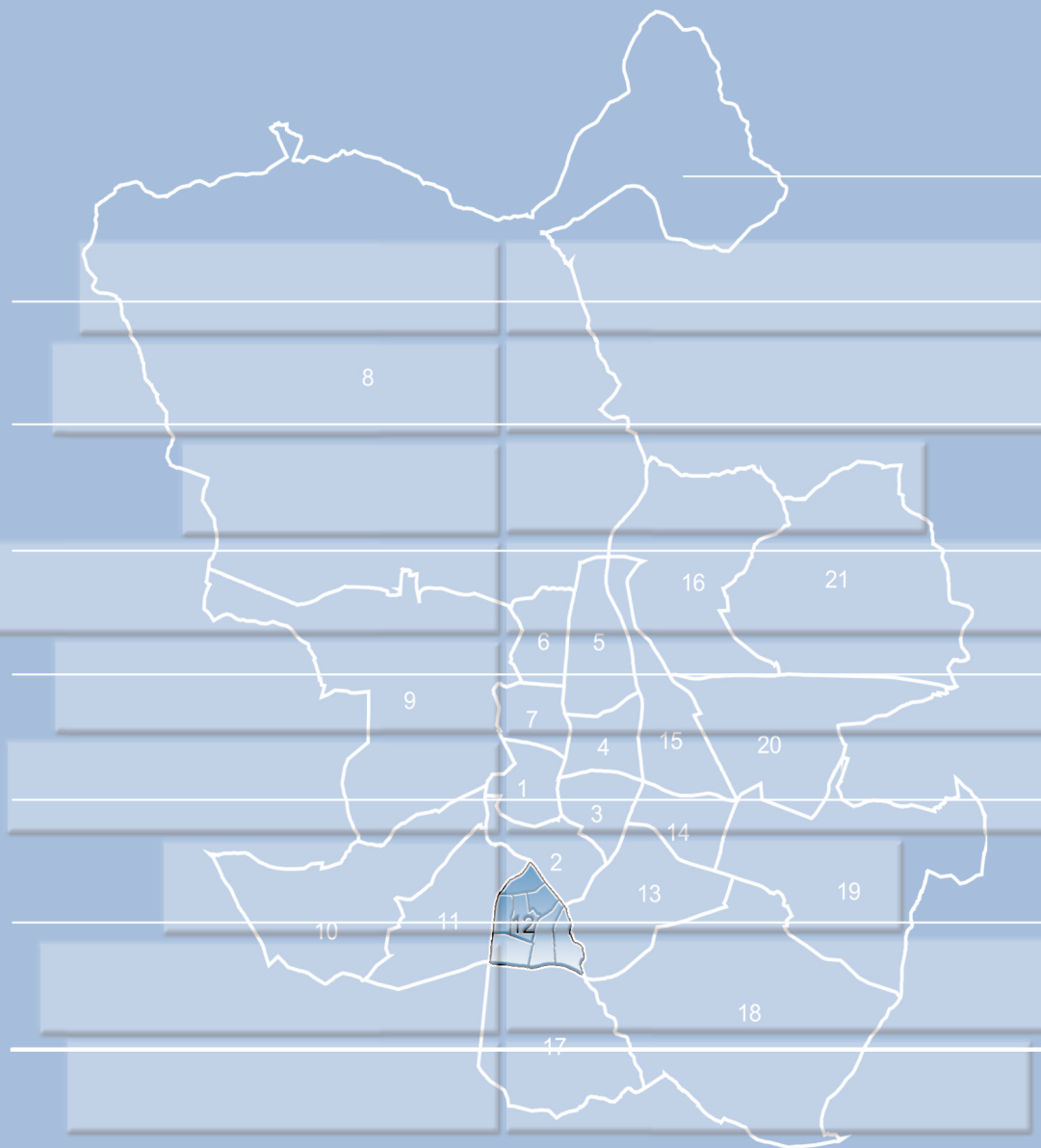
San Fermín

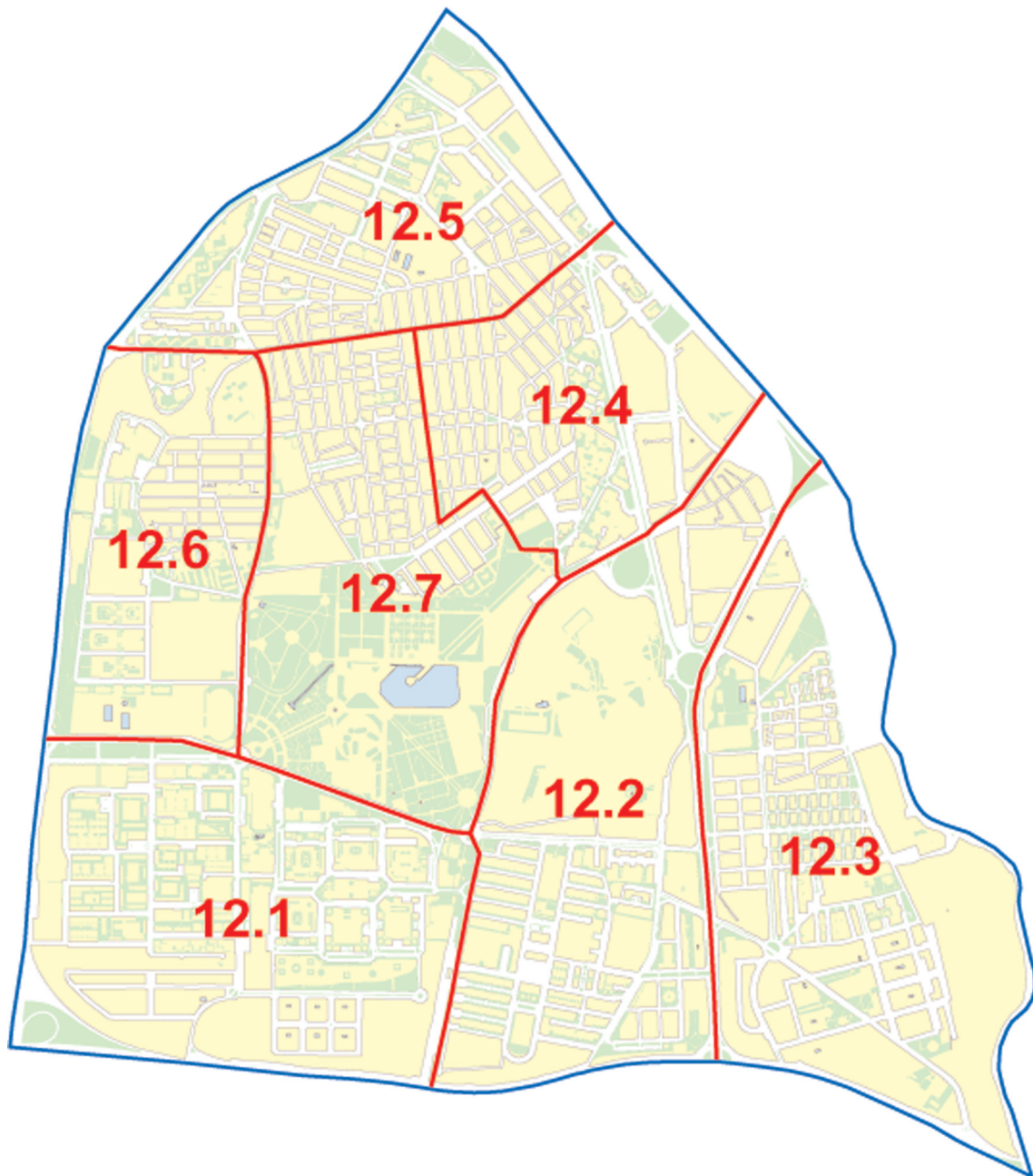
Almendrales

Moscardó

Zofío

Pradolongo





- 12.1. Orcasitas
- 12.2. Orcasur
- 12.3. San Fermín
- 12.4. Almendrales
- 12.5. Moscardó
- 12.6. Zofío
- 12.7. Pradolongo

1. Evolución de la población

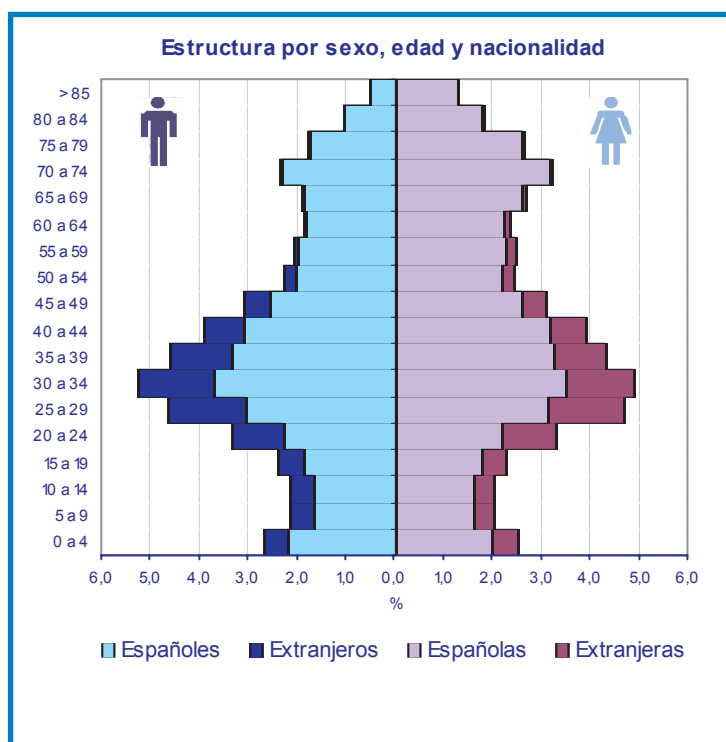
| | Población a 1 de enero | | | | | Nº Índice | | | | |
|-------------------|------------------------|-----------|-----------|-----------|-----------|-----------|-------|-------|-------|-------|
| | 2001 | 2002 | 2003 | 2004 | 2005 | 2001 | 2002 | 2003 | 2004 | 2005 |
| 12. Usera | 116.037 | 121.130 | 124.665 | 129.015 | 132.145 | 100,0 | 104,4 | 107,4 | 111,2 | 113,9 |
| 12.1. Orcasitas | 18.716 | 19.513 | 20.111 | 20.604 | 21.318 | 100,0 | 104,3 | 107,5 | 110,1 | 113,9 |
| 12.2. Orcasur | 11.422 | 11.539 | 11.556 | 11.723 | 11.914 | 100,0 | 101,0 | 101,2 | 102,6 | 104,3 |
| 12.3. San Fermín | 14.371 | 16.135 | 17.570 | 19.352 | 20.651 | 100,0 | 112,3 | 122,3 | 134,7 | 143,7 |
| 12.4. Almendrales | 17.099 | 17.974 | 18.466 | 19.042 | 19.707 | 100,0 | 105,1 | 108,0 | 111,4 | 115,3 |
| 12.5. Moscardó | 25.458 | 26.076 | 26.397 | 26.891 | 26.924 | 100,0 | 102,4 | 103,7 | 105,6 | 105,8 |
| 12.6. Zofío | 13.569 | 13.855 | 14.165 | 14.489 | 14.493 | 100,0 | 102,1 | 104,4 | 106,8 | 106,8 |
| 12.7. Pradolongo | 15.402 | 16.038 | 16.400 | 16.914 | 17.138 | 100,0 | 104,1 | 106,5 | 109,8 | 111,3 |
| Ciudad de Madrid | 2.982.926 | 3.043.535 | 3.124.892 | 3.162.304 | 3.167.424 | 100,0 | 102,0 | 104,8 | 106,0 | 106,2 |

2. Indicadores demográficos de edad

| | Edad Media | Edad mediana | Proporción de juventud | Proporción de envejecimiento | Proporción de sobre-envejecimiento | Índice de envejecimiento | Índice de juventud | Índice de dependencia | Índice de estructura de la población activa | Índice de reemplazamiento de la población activa | Razón de progresividad demográfica |
|-------------------|------------|--------------|------------------------|------------------------------|------------------------------------|--------------------------|--------------------|-----------------------|---|--|------------------------------------|
| 12. Usera | 40,48 | 38 | 14,45 | 19,23 | 24,28 | 133,06 | 75,16 | 50,77 | 70,76 | 110,82 | 124,36 |
| 12.1. Orcasitas | 41,36 | 39 | 14,00 | 21,29 | 18,55 | 152,11 | 65,74 | 54,53 | 72,76 | 118,85 | 136,64 |
| 12.2. Orcasur | 38,17 | 36 | 17,33 | 15,99 | 22,73 | 92,25 | 108,40 | 49,97 | 74,52 | 72,46 | 109,27 |
| 12.3. San Fermín | 36,97 | 34 | 17,24 | 13,58 | 22,65 | 78,76 | 126,96 | 44,54 | 58,80 | 112,11 | 143,74 |
| 12.4. Almendrales | 40,95 | 38 | 14,28 | 20,84 | 24,62 | 145,86 | 68,56 | 54,13 | 67,51 | 110,06 | 121,45 |
| 12.5. Moscardó | 42,78 | 40 | 12,41 | 22,20 | 29,73 | 178,90 | 55,90 | 52,93 | 77,28 | 126,66 | 116,84 |
| 12.6. Zofío | 40,82 | 39 | 14,45 | 19,28 | 25,84 | 133,43 | 74,95 | 50,89 | 77,15 | 117,43 | 111,50 |
| 12.7. Pradolongo | 40,74 | 38 | 13,04 | 19,14 | 22,80 | 146,80 | 68,12 | 47,46 | 70,76 | 110,07 | 120,28 |
| Ciudad de Madrid | 41,41 | 38 | 13,59 | 18,60 | 26,64 | 136,90 | 73,04 | 47,47 | 84,19 | 144,16 | 115,10 |

3. Indicadores demográficos de inmigración

| | Proporción de extranjería | Proporción de inmigración total | Proporción de inmigración de extranjeros |
|-------------------|---------------------------|---------------------------------|--|
| 12. Usera | 18,27 | 49,03 | 17,50 |
| 12.1. Orcasitas | 4,74 | 40,30 | 4,27 |
| 12.2. Orcasur | 8,11 | 36,80 | 7,65 |
| 12.3. San Fermín | 17,06 | 46,35 | 15,92 |
| 12.4. Almendrales | 27,01 | 56,13 | 26,36 |
| 12.5. Moscardó | 21,52 | 51,99 | 20,68 |
| 12.6. Zofío | 20,91 | 51,24 | 20,06 |
| 12.7. Pradolongo | 26,25 | 56,93 | 25,40 |
| Ciudad de Madrid | 14,30 | 47,30 | 12,70 |



4. Altas y bajas por nacimiento y defunción, 2004

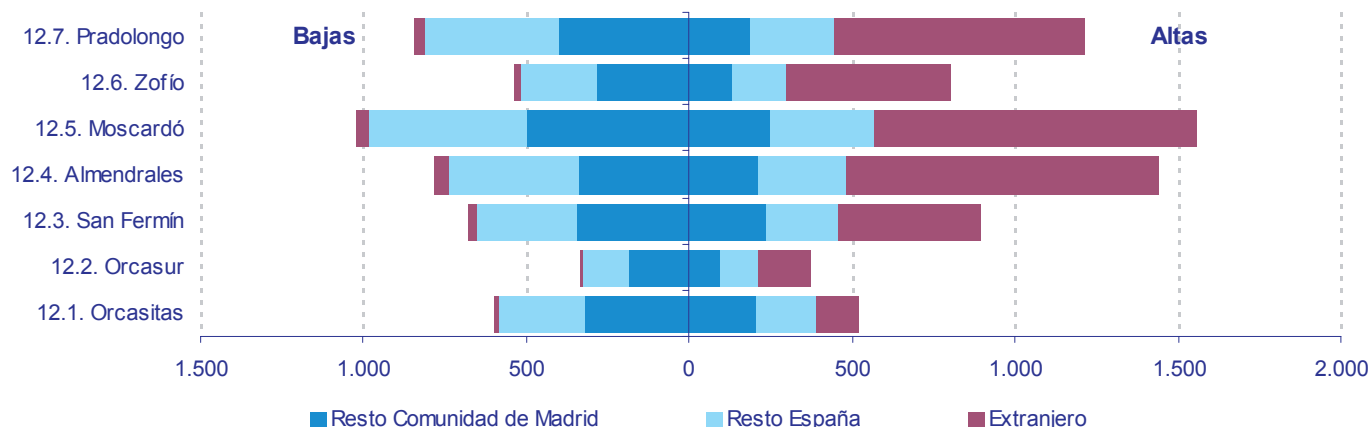
| | Altas por nacimiento | Tasa Bruta de Natalidad | Tasa General Fecundidad | Bajas por defunción | Tasa Bruta de Mortalidad | Crecimiento Vegetativo | |
|-------------------|----------------------|-------------------------|-------------------------|---------------------|--------------------------|------------------------|-------|
| | | | | | | Absoluto | ‰ |
| 12. Usera | 1.551 | 11,88 | 44,95 | 1.044 | 8,00 | 507 | 3,88 |
| 12.1. Orcasitas | 258 | 12,31 | 48,25 | 169 | 8,06 | 89 | 4,25 |
| 12.2. Orcasur | 147 | 12,44 | 46,57 | 115 | 9,73 | 32 | 2,71 |
| 12.3. San Fermín | 379 | 18,95 | 66,99 | 111 | 5,55 | 268 | 13,40 |
| 12.4. Almendrales | 220 | 11,36 | 43,86 | 147 | 7,59 | 73 | 3,77 |
| 12.5. Moscardó | 247 | 9,18 | 35,55 | 257 | 9,55 | -10 | -0,37 |
| 12.6. Zofío | 121 | 8,35 | 31,80 | 120 | 8,28 | 1 | 0,07 |
| 12.7. Pradolongo | 179 | 10,51 | 39,10 | 125 | 7,34 | 54 | 3,17 |
| Ciudad de Madrid | 31.480 | 9,95 | 37,69 | 26.027 | 8,22 | 5.453 | 1,72 |

5. Altas y bajas por cambio de residencia, 2004

| | Altas por cambio de municipio residencia | Bajas por cambio de municipio residencia | Saldo Migratorio | Tasa Bruta Migración | Altas por cambio de domicilio | Bajas por cambio de domicilio | Saldo cambio de domicilio | Tasa Bruta de cambio de domicilio |
|-------------------|--|--|------------------|----------------------|-------------------------------|-------------------------------|---------------------------|-----------------------------------|
| 12. Usera | 6.802 | 4.787 | 2.015 | 15,43 | 10.739 | 9.203 | 1.536 | 11,76 |
| 12.1. Orcasitas | 518 | 597 | -79 | -3,77 | 1.517 | 792 | 725 | 34,59 |
| 12.2. Orcasur | 372 | 336 | 36 | 3,05 | 761 | 617 | 144 | 12,18 |
| 12.3. San Fermín | 893 | 676 | 217 | 10,85 | 2.310 | 1.368 | 942 | 47,10 |
| 12.4. Almendrales | 1.441 | 780 | 661 | 34,12 | 1.711 | 1.594 | 117 | 6,04 |
| 12.5. Moscardó | 1.560 | 1.022 | 538 | 19,99 | 1.908 | 2.147 | -239 | -8,88 |
| 12.6. Zofío | 804 | 535 | 269 | 18,56 | 1.041 | 1.178 | -137 | -9,45 |
| 12.7. Pradolongo | 1.214 | 841 | 373 | 21,91 | 1.491 | 1.507 | -16 | -0,94 |
| Ciudad de Madrid | 136.745 | 110.940 | 25.805 | 8,15 | 195.572 | 195.572 | 0 | 0,00 |

6. Altas y bajas por ámbito geográfico, 2004

| | Altas | | | | Bajas | | | |
|-------------------|---------|---------------------------|--------------|------------|---------|---------------------------|--------------|------------|
| | Total | Resto Comunidad de Madrid | Resto España | Extranjero | Total | Resto Comunidad de Madrid | Resto España | Extranjero |
| 12. Usera | 6.802 | 1.323 | 1.541 | 3.938 | 4.787 | 2.378 | 2.241 | 168 |
| 12.1. Orcasitas | 518 | 206 | 185 | 127 | 597 | 320 | 267 | 10 |
| 12.2. Orcasur | 372 | 94 | 121 | 157 | 336 | 186 | 143 | 7 |
| 12.3. San Fermín | 893 | 239 | 217 | 437 | 676 | 345 | 310 | 21 |
| 12.4. Almendrales | 1.441 | 213 | 271 | 957 | 780 | 342 | 398 | 40 |
| 12.5. Moscardó | 1.560 | 250 | 322 | 988 | 1.022 | 501 | 481 | 40 |
| 12.6. Zofío | 804 | 131 | 169 | 504 | 535 | 282 | 233 | 20 |
| 12.7. Pradolongo | 1.214 | 190 | 256 | 768 | 841 | 402 | 409 | 30 |
| Ciudad de Madrid | 136.745 | 31.031 | 39.215 | 66.499 | 110.940 | 55.994 | 49.475 | 5.471 |

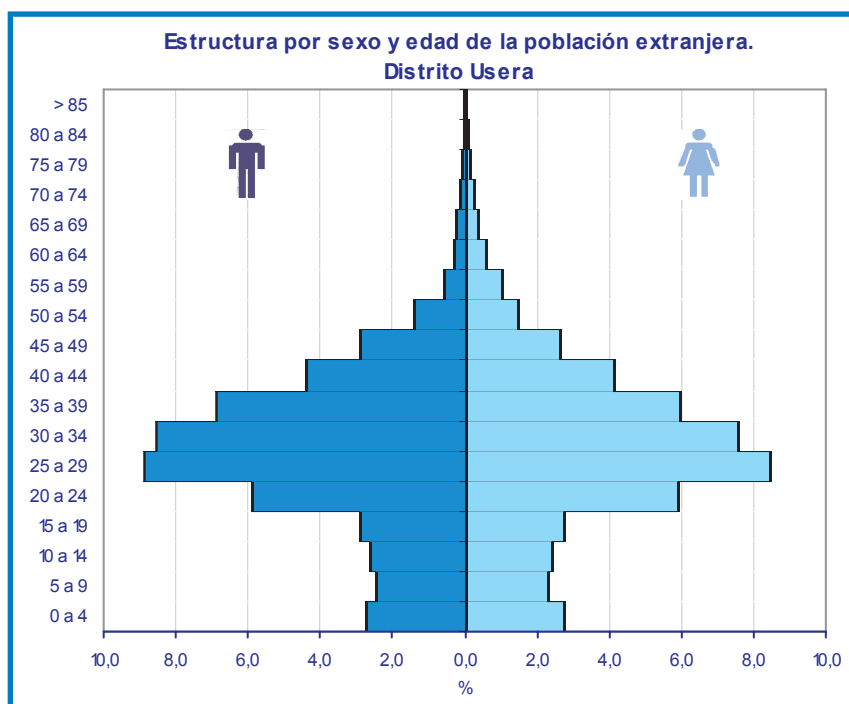


7. Altas y bajas por nacionalidad

| | Altas | | | Bajas | | | Saldo | | |
|-------------------|---------|-----------|-------------|---------|-----------|-------------|--------|-----------|-------------|
| | Total | Españoles | Extranjeros | Total | Españoles | Extranjeros | Total | Españoles | Extranjeros |
| 12. Usera | 6.802 | 1.636 | 5.166 | 4.785 | 2.987 | 1.798 | 2.017 | -1.351 | 3.368 |
| 12.1. Orcasitas | 518 | 353 | 165 | 596 | 529 | 67 | -78 | -176 | 98 |
| 12.2. Orcasur | 372 | 168 | 204 | 336 | 287 | 49 | 36 | -119 | 155 |
| 12.3. San Fermín | 893 | 284 | 609 | 676 | 457 | 219 | 217 | -173 | 390 |
| 12.4. Almendrales | 1.441 | 223 | 1.218 | 780 | 390 | 390 | 661 | -167 | 828 |
| 12.5. Moscardó | 1.560 | 299 | 1.261 | 1.022 | 616 | 406 | 538 | -317 | 855 |
| 12.6. Zofio | 804 | 128 | 676 | 534 | 297 | 237 | 270 | -169 | 439 |
| 12.7. Pradolongo | 1.214 | 181 | 1.033 | 841 | 411 | 430 | 373 | -230 | 603 |
| Ciudad de Madrid | 136.745 | 51.376 | 85.366 | 110.940 | 78.274 | 32.604 | 25.805 | -26.898 | 52.762 |

8. Población por nacionalidad (españoles y extranjeros)

| | Total | | | España | | | Extranjero | | |
|-------------------|-----------|-----------|-----------|-----------|-----------|-----------|------------|---------|---------|
| | Total | Hombres | Mujeres | Total | Hombres | Mujeres | Total | Hombres | Mujeres |
| 12. Usera | 132.145 | 63.498 | 68.647 | 107.946 | 51.108 | 56.838 | 24.199 | 12.390 | 11.809 |
| 12.1. Orcasitas | 21.318 | 10.225 | 11.093 | 20.300 | 9.755 | 10.545 | 1.018 | 470 | 548 |
| 12.2. Orcasur | 11.914 | 5.799 | 6.115 | 10.945 | 5.318 | 5.627 | 969 | 481 | 488 |
| 12.3. San Fermín | 20.651 | 10.095 | 10.556 | 17.115 | 8.322 | 8.793 | 3.536 | 1.773 | 1.763 |
| 12.4. Almendrales | 19.707 | 9.500 | 10.207 | 14.377 | 6.672 | 7.705 | 5.330 | 2.828 | 2.502 |
| 12.5. Moscardó | 26.924 | 12.565 | 14.359 | 21.117 | 9.584 | 11.533 | 5.807 | 2.981 | 2.826 |
| 12.6. Zofio | 14.493 | 7.016 | 7.477 | 11.454 | 5.430 | 6.024 | 3.039 | 1.586 | 1.453 |
| 12.7. Pradolongo | 17.138 | 8.298 | 8.840 | 12.638 | 6.027 | 6.611 | 4.500 | 2.271 | 2.229 |
| Ciudad de Madrid | 3.167.424 | 1.488.791 | 1.678.633 | 2.713.552 | 1.266.297 | 1.447.255 | 453.872 | 222.494 | 231.378 |



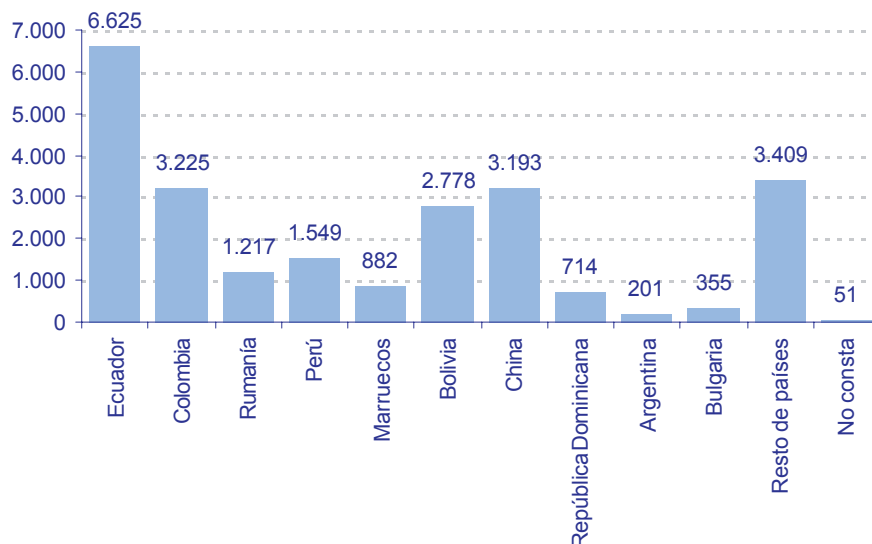
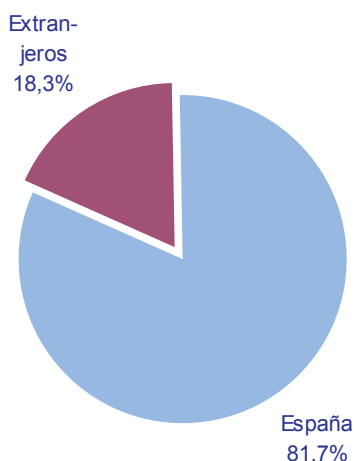
8.1. Población extranjera por áreas geoeconómicas de origen

| | Total Extranjeros | Unión Europea (15) | Unión Europea (ampliación a 25) | Resto países OCDE | Otros países de Europa | Otros países de América Latina | África | Otros países de Asia y Australasia | Apátridas | No consta |
|-------------------|-------------------|--------------------|---------------------------------|-------------------|------------------------|--------------------------------|--------|------------------------------------|-----------|-----------|
| 12. Usera | 24.199 | 518 | 413 | 137 | 1.938 | 16.170 | 1.545 | 3.423 | 4 | 51 |
| 12.1. Orcasitas | 1.018 | 52 | 42 | 14 | 111 | 632 | 126 | 33 | 1 | 7 |
| 12.2. Orcasur | 969 | 29 | 24 | 4 | 76 | 599 | 137 | 97 | 0 | 3 |
| 12.3. San Fermín | 3.536 | 131 | 93 | 25 | 307 | 2.316 | 355 | 294 | 3 | 12 |
| 12.4. Almendrales | 5.330 | 56 | 61 | 19 | 331 | 3.467 | 305 | 1.084 | 0 | 7 |
| 12.5. Moscardó | 5.807 | 124 | 80 | 35 | 478 | 4.063 | 303 | 711 | 0 | 13 |
| 12.6. Zofio | 3.039 | 58 | 51 | 23 | 342 | 2.101 | 152 | 304 | 0 | 8 |
| 12.7. Pradolongo | 4.500 | 68 | 62 | 17 | 293 | 2.992 | 167 | 900 | 0 | 1 |
| Ciudad de Madrid | 453.872 | 30.941 | 7.393 | 11.749 | 49.681 | 283.354 | 37.777 | 31.604 | 117 | 1.256 |

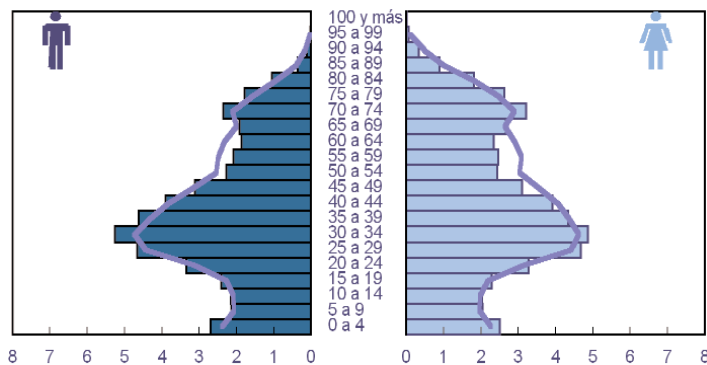
8.2. Población clasificada por nacionalidad (España y 10 países con más residentes inscritos en la Ciudad)

| | España | Extranjeros | Ecuador | Colombia | Rumanía | Perú | Marruecos | Bolivia | China | República Dominicana | Argentina | Bulgaria | Resto de países | No consta |
|-------------------|--------|-------------|---------|----------|---------|------|-----------|---------|-------|----------------------|-----------|----------|-----------------|-----------|
| 12. Usera | 81,7 | 18,3 | 27,4 | 13,3 | 5,0 | 6,4 | 3,6 | 11,5 | 13,2 | 3,0 | 0,8 | 1,5 | 14,1 | 0,2 |
| 12.1. Orcasitas | 95,2 | 4,8 | 23,0 | 11,6 | 5,0 | 12,0 | 6,3 | 5,6 | 3,0 | 1,7 | 1,1 | 2,3 | 27,8 | 0,7 |
| 12.2. Orcasur | 91,9 | 8,1 | 32,6 | 7,3 | 4,0 | 7,0 | 7,6 | 6,6 | 8,9 | 2,9 | 1,3 | 1,3 | 20,0 | 0,3 |
| 12.3. San Fermín | 82,9 | 17,1 | 27,5 | 14,7 | 5,7 | 10,5 | 6,4 | 3,3 | 6,8 | 2,6 | 1,0 | 1,3 | 19,7 | 0,3 |
| 12.4. Almendrales | 73,0 | 27,0 | 25,1 | 14,6 | 3,9 | 4,2 | 3,5 | 12,0 | 19,3 | 4,8 | 1,0 | 1,2 | 10,3 | 0,1 |
| 12.5. Moscardó | 78,4 | 21,6 | 32,4 | 11,7 | 5,1 | 5,8 | 2,5 | 12,2 | 11,4 | 2,7 | 0,7 | 1,6 | 13,6 | 0,2 |
| 12.6. Zofio | 79,0 | 21,0 | 28,5 | 13,0 | 8,3 | 6,4 | 3,0 | 14,4 | 9,1 | 2,5 | 0,3 | 1,1 | 13,3 | 0,3 |
| 12.7. Pradolongo | 73,7 | 26,3 | 22,6 | 14,7 | 3,9 | 5,1 | 2,0 | 16,8 | 19,3 | 1,9 | 0,8 | 1,9 | 10,9 | 0,0 |
| Ciudad de Madrid | 85,7 | 14,3 | 29,7 | 9,3 | 6,5 | 6,1 | 5,3 | 4,3 | 4,1 | 3,7 | 2,5 | 2,1 | 26,2 | 0,3 |

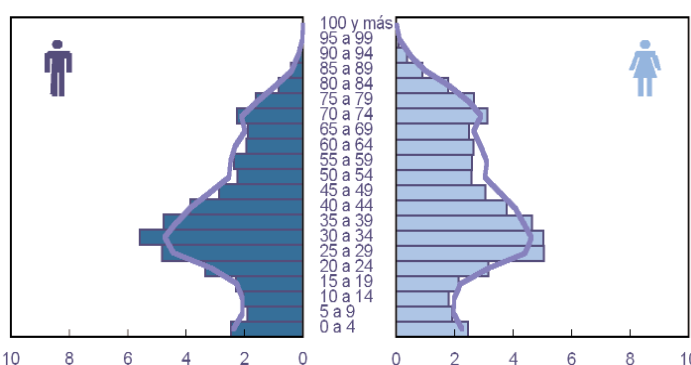
Población por nacionalidad. Distrito Usera



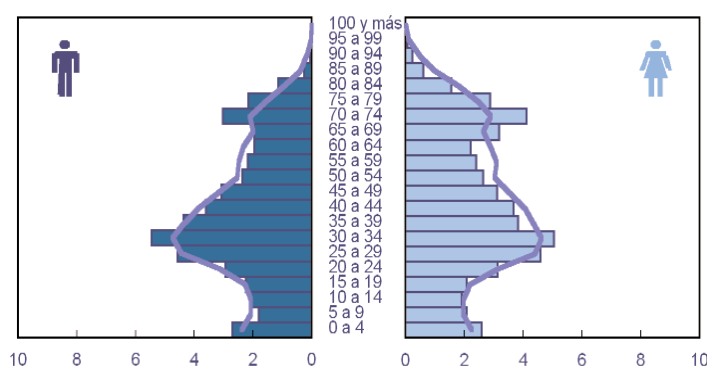
Distrito 12 - Usera



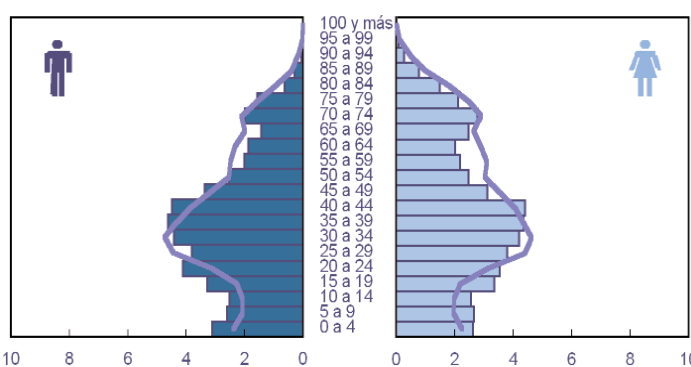
Barrio 121 - Orcasitas



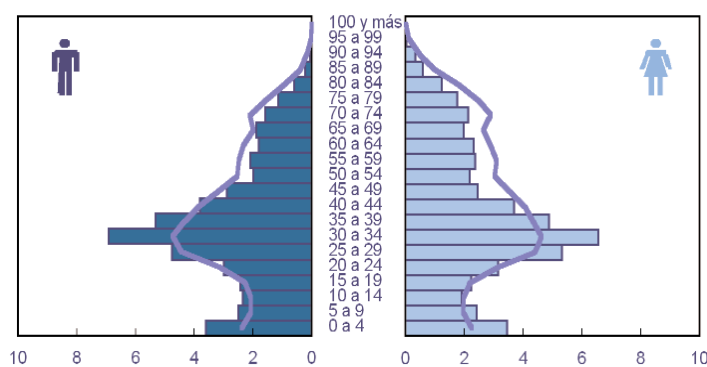
Barrio 122 - Orcasur



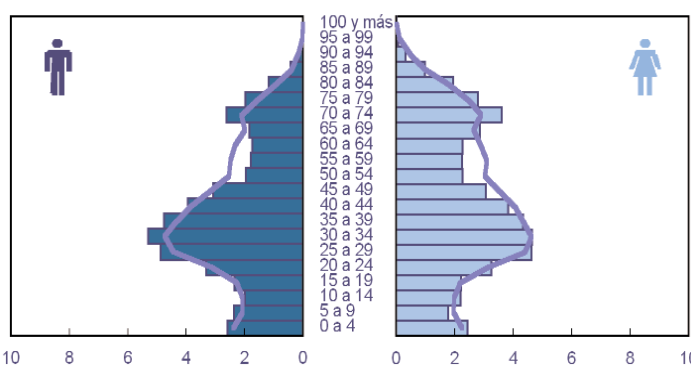
Barrio 123 - San Fermín



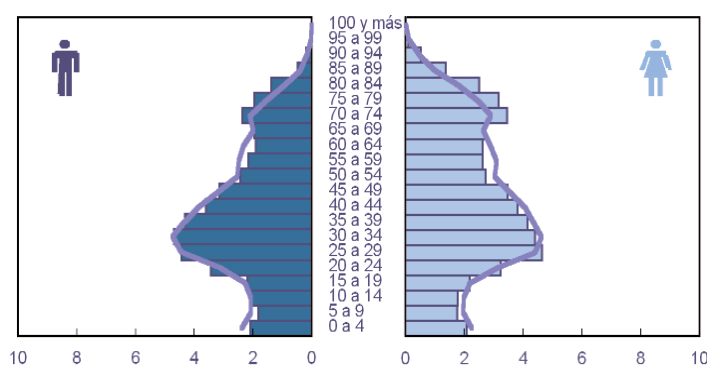
Barrio 124 - Almendrales



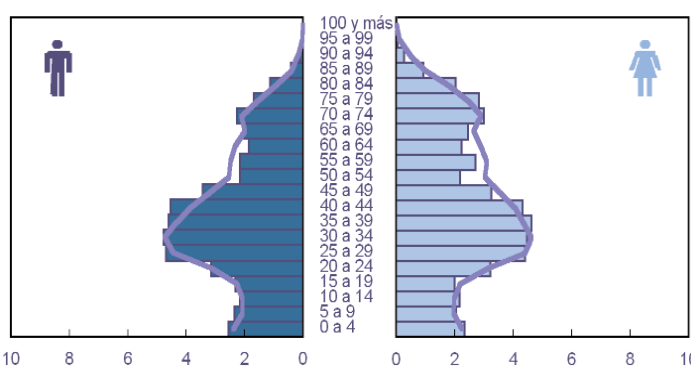
Barrio 125 - Moscardó



Barrio 126 - Zofío



Barrio 127 - Pradolongo



La línea continua representa a la Ciudad de Madrid. Datos porcentuales