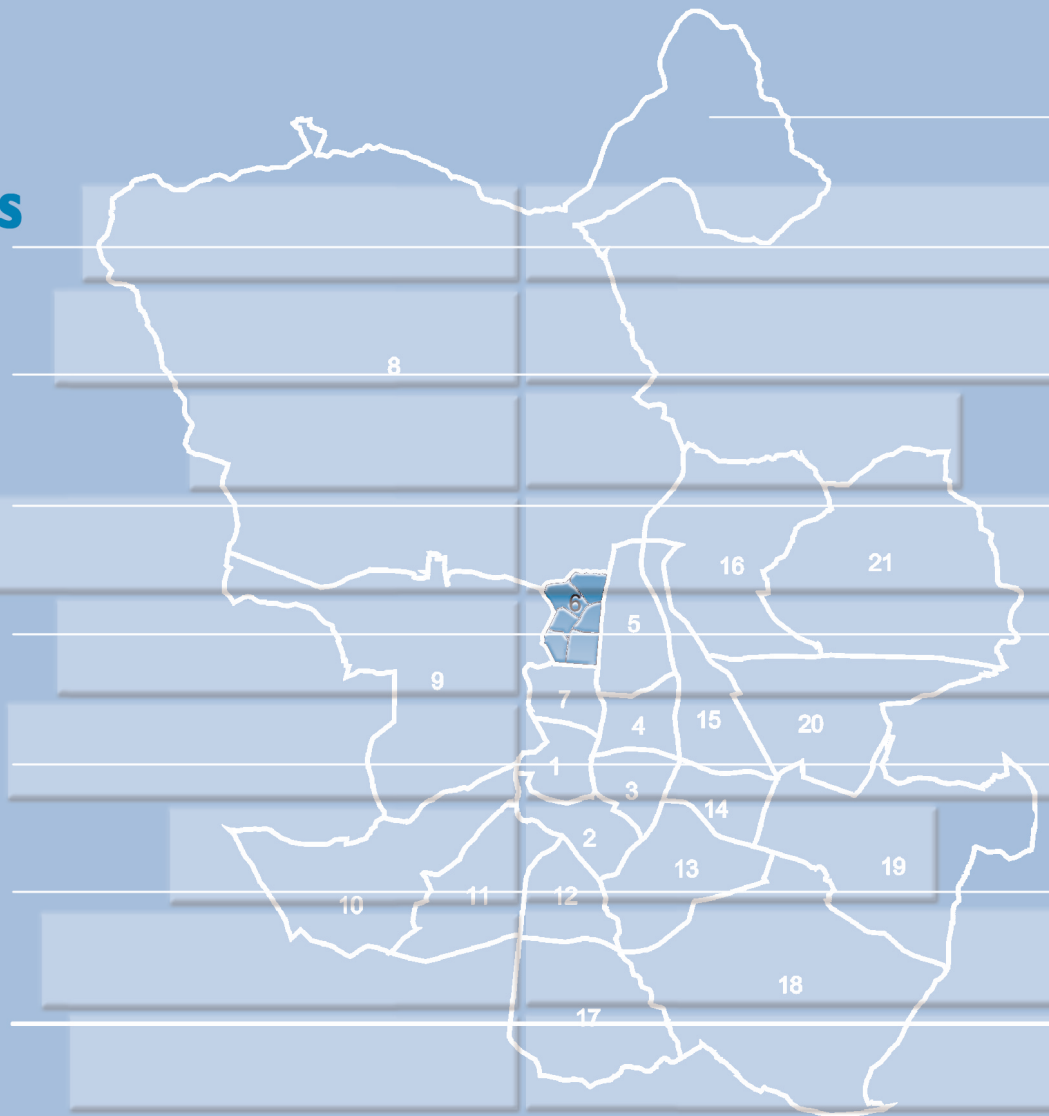
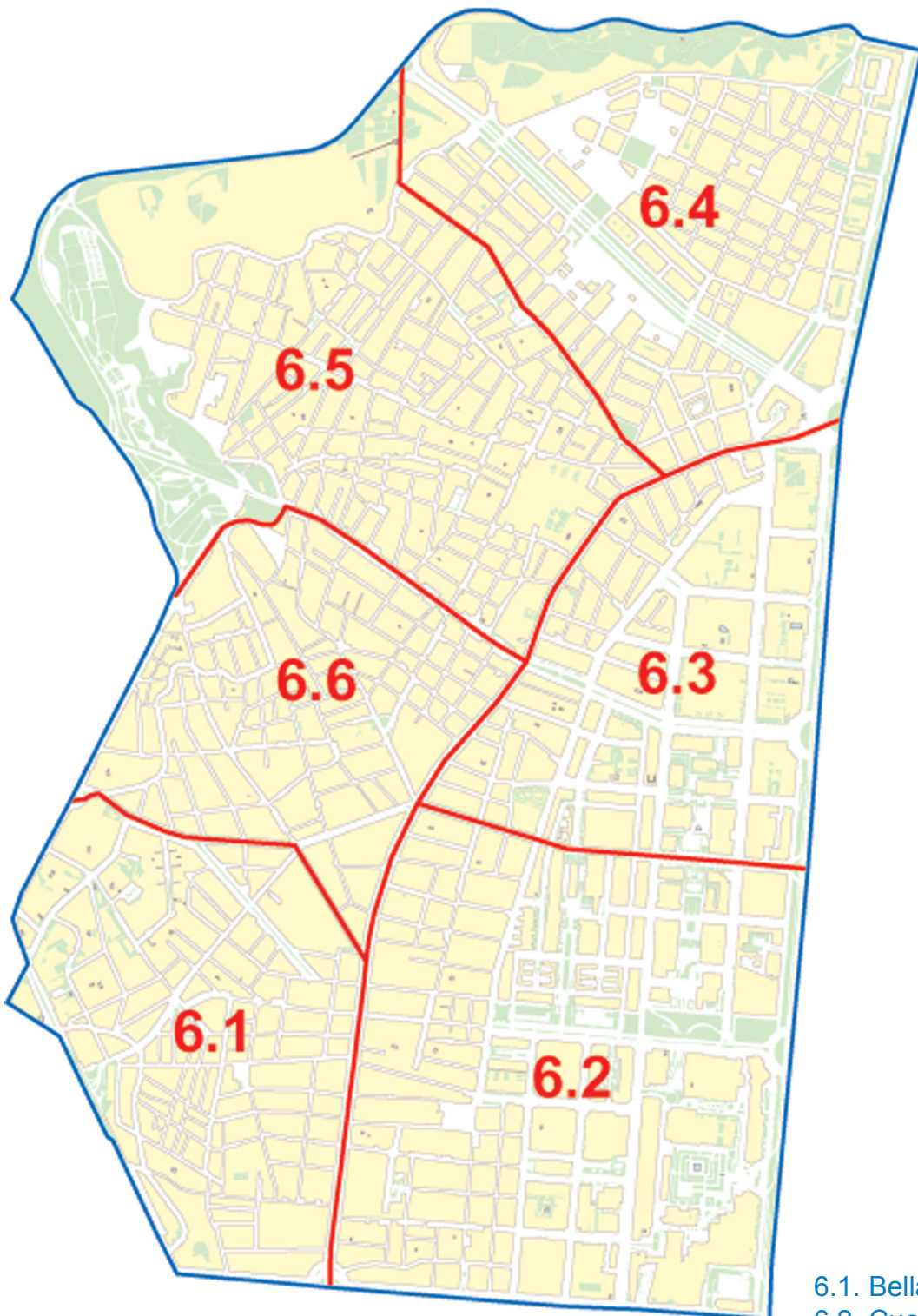


Barrios:

- Bellas Vistas**
- Cuatro Caminos**
- Castillejos**
- Almenara**
- Valdeacederas**
- Berruguete**





- 6.1. Bellas Vistas
- 6.2. Cuatro Caminos
- 6.3. Castillejos
- 6.4. Almenara
- 6.5. Valdeacederas
- 6.6. Berruete

1. Evolución de la población

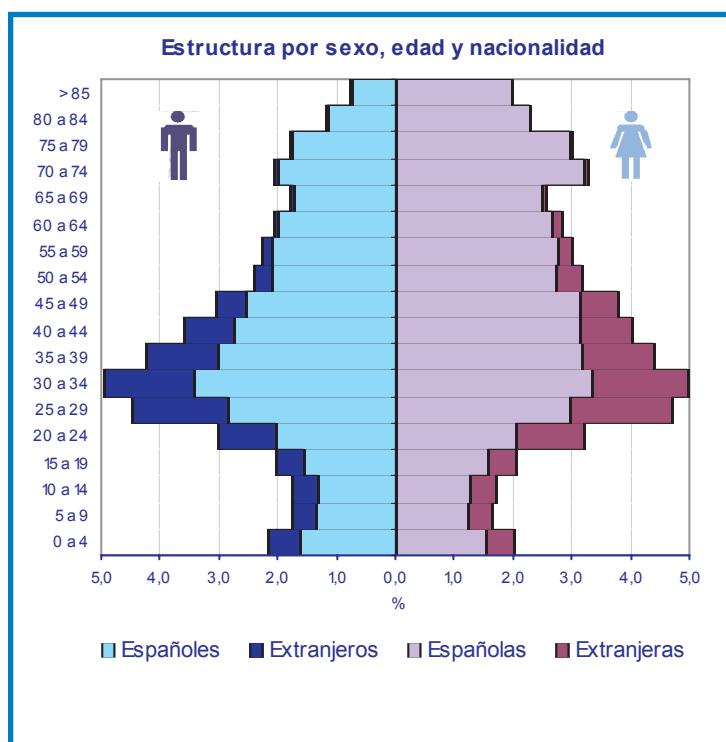
	Población a 1 de enero					Nº Índice				
	2001	2002	2003	2004	2005	2001	2002	2003	2004	2005
6. Tetuán	140.951	144.700	149.200	150.834	150.379	100,0	102,7	105,9	107,0	106,7
6.1. Bellas Vistas	27.048	28.255	29.215	29.347	28.769	100,0	104,5	108,0	108,5	106,4
6.2. Cuatro Caminos	34.356	34.988	35.788	35.981	36.130	100,0	101,8	104,2	104,7	105,2
6.3. Castillejos	19.879	20.212	20.797	20.688	20.904	100,0	101,7	104,6	104,1	105,2
6.4. Almenara	18.105	18.150	18.327	18.807	18.414	100,0	100,2	101,2	103,9	101,7
6.5. Valdeacederas	21.153	21.780	22.660	23.215	23.373	100,0	103,0	107,1	109,7	110,5
6.6. Berruguete	20.410	21.315	22.413	22.796	22.789	100,0	104,4	109,8	111,7	111,7
Ciudad de Madrid	2.982.926	3.043.535	3.124.892	3.162.304	3.167.424	100,0	102,0	104,8	106,0	106,2

2. Indicadores demográficos de edad

	Edad Media	Edad mediana	Proporción de juventud	Proporción de envejecimiento	Proporción de sobre-envejecimiento	Índice de envejecimiento	Índice de juventud	Índice de dependencia	Índice de estructura de la población activa	Índice de reemplazamiento de la población activa	Razón de progresividad demográfica
6. Tetuán	42,74	40	11,78	20,71	30,03	175,76	56,89	48,14	80,89	145,49	122,14
6.1. Bellas Vistas	41,93	39	12,07	18,96	32,38	157,04	63,68	44,99	78,74	141,92	121,49
6.2. Cuatro Caminos	43,83	41	10,97	21,62	33,25	197,05	50,75	48,35	86,74	167,35	120,87
6.3. Castillejos	44,11	42	10,30	21,80	28,46	211,66	47,25	47,27	89,18	171,56	116,98
6.4. Almenara	44,81	42	11,49	25,74	28,25	224,01	44,64	59,32	86,42	134,83	113,49
6.5. Valdeacederas	40,30	38	13,48	17,64	25,56	130,85	76,42	45,18	71,69	118,06	125,19
6.6. Berruguete	41,60	39	12,57	19,58	29,18	155,80	64,19	47,38	73,88	132,97	131,41
Ciudad de Madrid	41,41	38	13,59	18,60	26,64	136,90	73,04	47,47	84,19	144,16	115,10

3. Indicadores demográficos de inmigración

	Proporción de extranjería	Proporción de inmigración total	Proporción de inmigración de extranjeros
6. Tetuán	19,57	53,09	17,95
6.1. Bellas Vistas	25,68	57,38	24,05
6.2. Cuatro Caminos	17,54	56,12	15,77
6.3. Castillejos	17,18	54,49	14,87
6.4. Almenara	11,74	43,35	10,75
6.5. Valdeacederas	19,18	48,06	17,94
6.6. Berruguete	23,99	54,63	22,40
Ciudad de Madrid	14,30	47,30	12,70



4. Altas y bajas por nacimiento y defunción, 2004

	Altas por nacimiento	Tasa Bruta de Natalidad	Tasa General Fecundidad	Bajas por defunción	Tasa Bruta de Mortalidad	Crecimiento Vegetativo	
						Absoluto	%
6. Tetuán	1.440	9,56	35,21	1.525	10,13	-85	-0,56
6.1. Bellas Vistas	291	10,01	36,05	284	9,77	7	0,24
6.2. Cuatro Caminos	328	9,10	34,37	357	9,90	-29	-0,80
6.3. Castillejos	169	8,13	30,49	227	10,92	-58	-2,79
6.4. Almenara	133	7,15	28,61	237	12,73	-104	-5,59
6.5. Valdeacederas	259	11,12	38,66	194	8,33	65	2,79
6.6. Berruguete	260	11,41	40,66	226	9,92	34	1,49
Ciudad de Madrid	31.480	9,95	37,69	26.027	8,22	5.453	1,72

5. Altas y bajas por cambio de residencia, 2004

	Altas por cambio de municipio residencia	Bajas por cambio de municipio residencia	Saldo Migratorio	Tasa Bruta Migración	Altas por cambio de domicilio	Bajas por cambio de domicilio	Saldo cambio de domicilio	Tasa Bruta de cambio de domicilio
6. Tetuán	8.483	5.925	2.558	16,98	11.427	12.451	-1.024	-6,80
6.1. Bellas Vistas	1.729	1.220	509	17,52	2.369	3.046	-677	-23,30
6.2. Cuatro Caminos	2.268	1.418	850	23,57	2.557	2.825	-268	-7,43
6.3. Castillejos	1.276	763	513	24,67	1.626	1.572	54	2,60
6.4. Almenara	663	650	13	0,70	1.016	1.046	-30	-1,61
6.5. Valdeacederas	1.220	922	298	12,79	1.849	1.848	1	0,04
6.6. Berruguete	1.327	952	375	16,45	2.010	2.114	-104	-4,56
Ciudad de Madrid	136.745	110.940	25.805	8,15	195.572	195.572	0	0,00

6. Altas y bajas por ámbito geográfico, 2004

	Altas				Bajas			
	Total	Resto Comunidad de Madrid	Resto España	Extranjero	Total	Resto Comunidad de Madrid	Resto España	Extranjero
6. Tetuán	8.483	1.803	2.558	4.122	5.925	2.940	2.659	326
6.1. Bellas Vistas	1.729	349	443	937	1.220	617	555	48
6.2. Cuatro Caminos	2.268	519	713	1.036	1.418	654	648	116
6.3. Castillejos	1.276	324	451	501	763	336	369	58
6.4. Almenara	663	164	217	282	650	364	262	24
6.5. Valdeacederas	1.220	215	361	644	922	487	407	28
6.6. Berruguete	1.327	232	373	722	952	482	418	52
Ciudad de Madrid	136.745	31.031	39.215	66.499	110.940	55.994	49.475	5.471

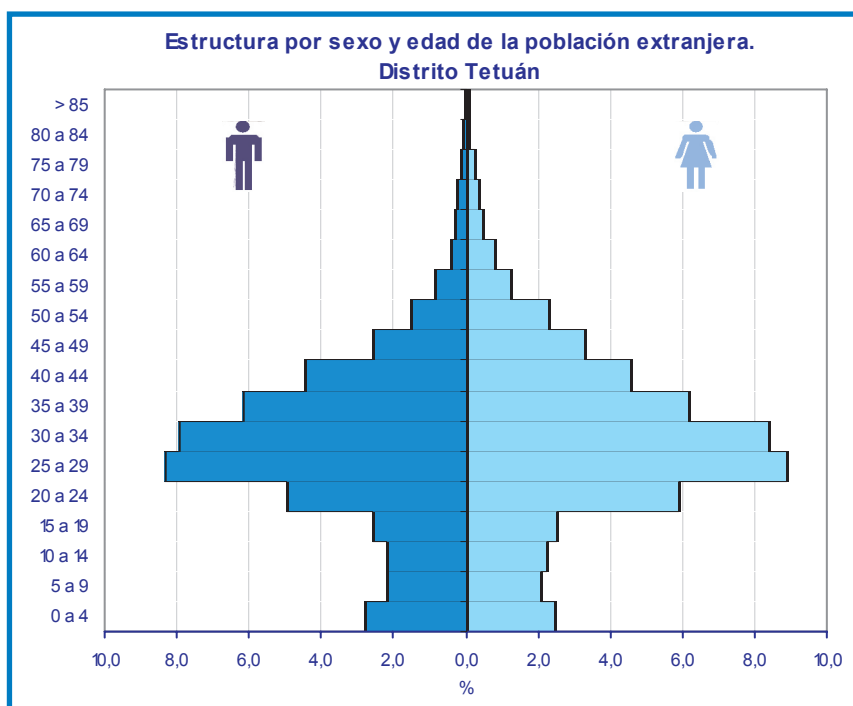


7. Altas y bajas por nacionalidad

	Altas			Bajas			Saldo		
	Total	Españoles	Extranjeros	Total	Españoles	Extranjeros	Total	Españoles	Extranjeros
6. Tetuán	8.483	3.220	5.263	5.922	3.774	2.148	2.561	-554	3.115
6.1. Bellas Vistas	1.729	477	1.252	1.220	709	511	509	-232	741
6.2. Cuatro Caminos	2.268	1.021	1.247	1.416	906	510	852	115	737
6.3. Castillejos	1.276	664	612	762	525	237	514	139	375
6.4. Almenara	663	305	358	650	481	169	13	-176	189
6.5. Valdeacederas	1.220	361	859	922	598	324	298	-237	535
6.6. Berruguete	1.327	392	935	952	555	397	375	-163	538
Ciudad de Madrid	136.745	51.376	85.366	110.940	78.274	32.604	25.805	-26.898	52.762

8. Población por nacionalidad (españoles y extranjeros)

	Total			España			Extranjero		
	Total	Hombres	Mujeres	Total	Hombres	Mujeres	Total	Hombres	Mujeres
6. Tetuán	150.379	68.458	81.921	120.876	54.353	66.523	29.503	14.105	15.398
6.1. Bellas Vistas	28.769	13.090	15.679	21.369	9.459	11.910	7.400	3.631	3.769
6.2. Cuatro Caminos	36.130	16.178	19.952	29.766	13.270	16.496	6.364	2.908	3.456
6.3. Castillejos	20.904	9.412	11.492	17.303	7.766	9.537	3.601	1.646	1.955
6.4. Almenara	18.414	8.400	10.014	16.245	7.431	8.814	2.169	969	1.200
6.5. Valdeacederas	23.373	10.971	12.402	18.880	8.766	10.114	4.493	2.205	2.288
6.6. Berruguete	22.789	10.407	12.382	17.313	7.661	9.652	5.476	2.746	2.730
Ciudad de Madrid	3.167.424	1.488.791	1.678.633	2.713.552	1.266.297	1.447.255	453.872	222.494	231.378



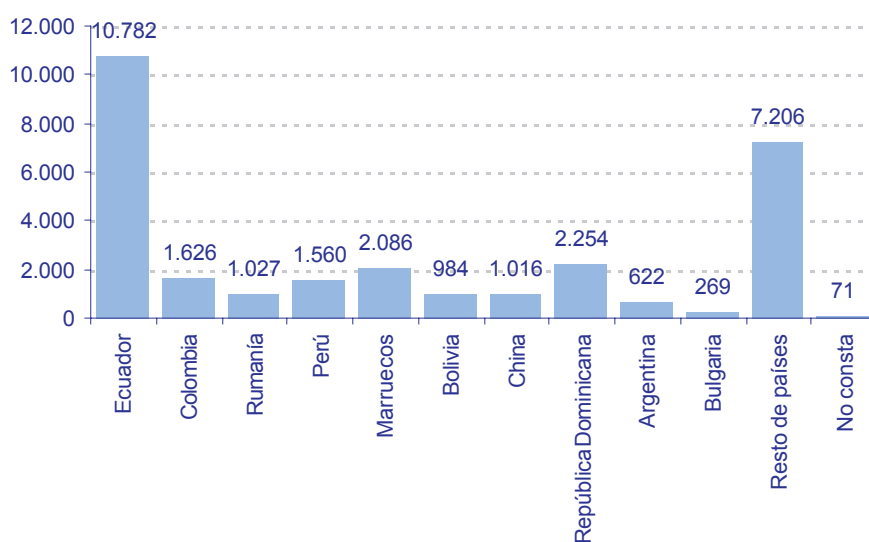
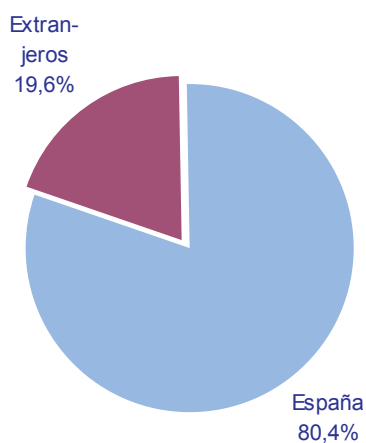
8.1. Población extranjera por áreas geoeconómicas de origen

	Total Extranjeros	Unión Europea (15)	Unión Europea (ampliación a 25)	Resto países OCDE	Otros países de Europa	Otros países de América Latina	África	Otros países de Asia y Australasia	Apátridas	No consta
6. Tetuán	29.503	1.590	278	636	1.730	19.826	2.559	2.802	11	71
6.1. Bellas Vistas	7.400	291	69	121	331	5.393	551	633	0	11
6.2. Cuatro Caminos	6.364	398	64	206	396	4.226	531	516	2	25
6.3. Castillejos	3.601	333	22	138	247	2.123	227	500	1	10
6.4. Almenara	2.169	108	24	58	123	1.467	232	150	0	7
6.5. Valdeacederas	4.493	207	53	41	274	2.904	450	552	2	10
6.6. Berruguete	5.476	253	46	72	359	3.713	568	451	6	8
Ciudad de Madrid	453.872	30.941	7.393	11.749	49.681	283.354	37.777	31.604	117	1.256

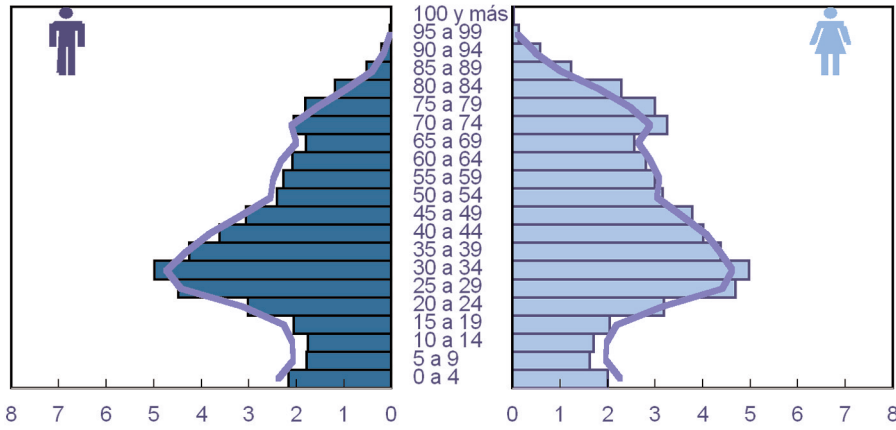
8.2. Población clasificada por nacionalidad (España y 10 países con más residentes inscritos en la Ciudad)

	España	Extranjeros	Ecuador	Colombia	Rumanía	Perú	Marruecos	Bolivia	China	República Dominicana	Argentina	Bulgaria	Resto de países	No consta
6. Tetuán	80,4	19,6	36,5	5,5	3,5	5,3	7,1	3,3	3,4	7,6	2,1	0,9	24,4	0,2
6.1. Bellas Vistas	74,3	25,7	43,5	4,3	3,0	5,5	5,9	3,6	2,9	10,1	1,4	0,5	19,1	0,1
6.2. Cuatro Caminos	82,4	17,6	31,8	6,4	2,9	5,3	6,6	3,1	3,3	9,7	3,0	1,2	26,4	0,4
6.3. Castillejos	82,8	17,2	26,7	7,4	4,0	4,9	5,2	3,6	3,9	3,4	3,7	0,9	36,0	0,3
6.4. Almenara	88,2	11,8	32,9	7,6	2,2	5,9	8,2	3,3	4,1	5,1	1,8	1,2	27,4	0,3
6.5. Valdeacederas	80,8	19,2	37,2	5,1	3,7	5,1	8,7	2,5	4,0	5,2	1,9	1,0	25,2	0,2
6.6. Berruguete	76,0	24,0	40,1	4,5	4,7	5,1	8,7	3,8	3,2	7,7	1,3	0,9	19,9	0,1
Ciudad de Madrid	85,7	14,3	29,7	9,3	6,5	6,1	5,3	4,3	4,1	3,7	2,5	2,1	26,2	0,3

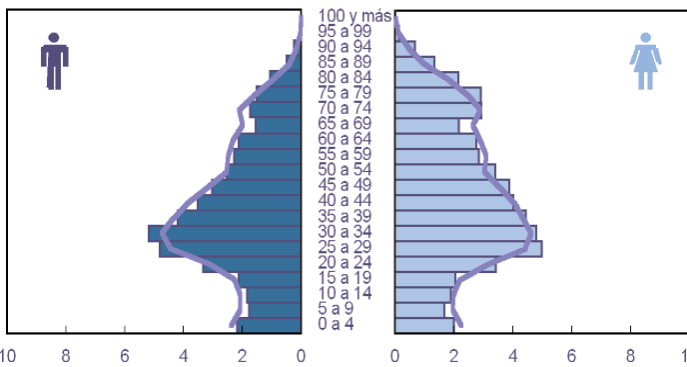
Población por nacionalidad. Distrito Tetuán



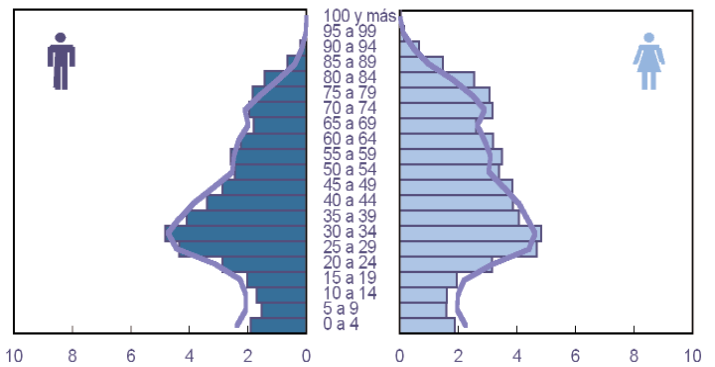
Distrito 06 - Tetuán



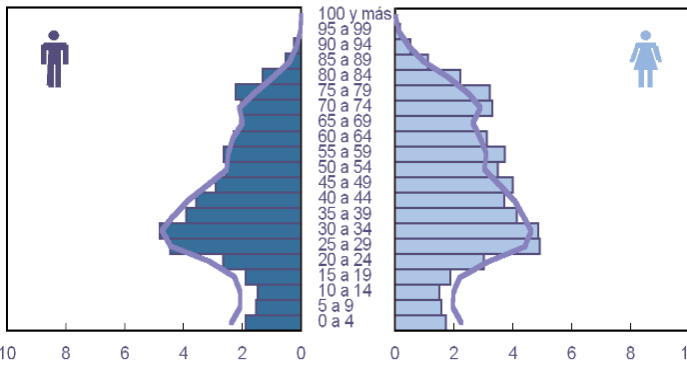
Barrio 061 - Bellas Vistas



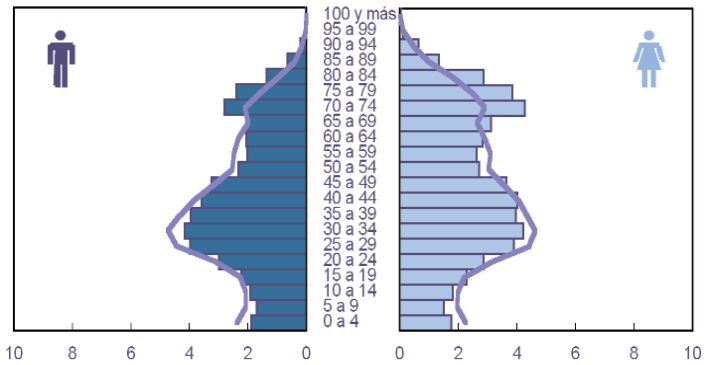
Barrio 062 - Cuatro Caminos



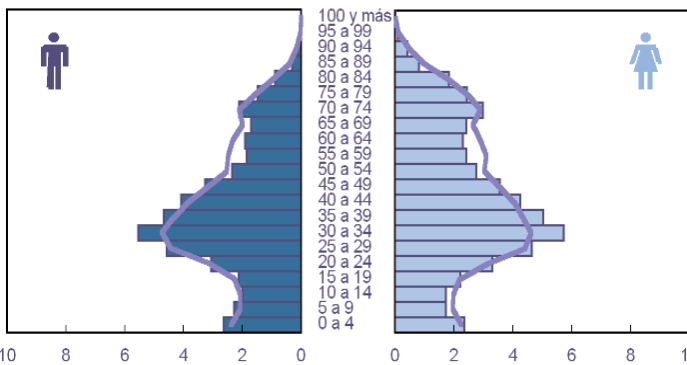
Barrio 063 - Castillejos



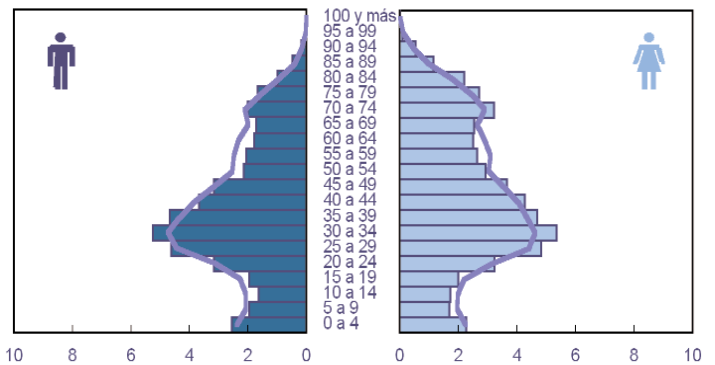
Barrio 064 - Almenara



Barrio 065 - Valdeacederas



Barrio 066 - Berruguete



La línea continua representa a la Ciudad de Madrid. Datos porcentuales