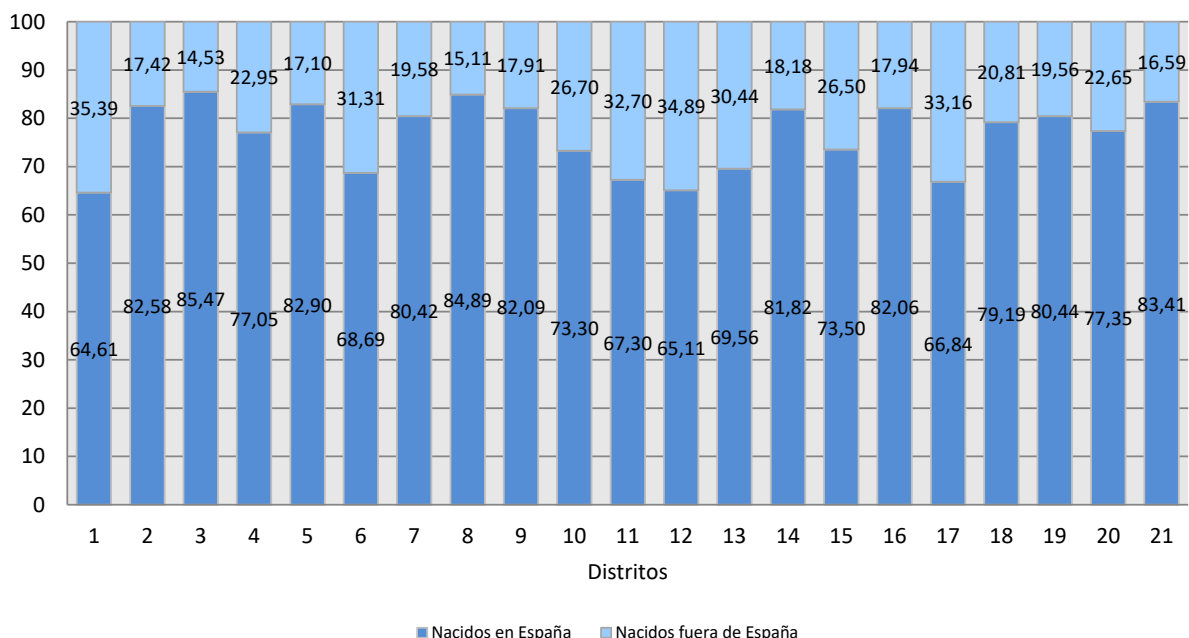




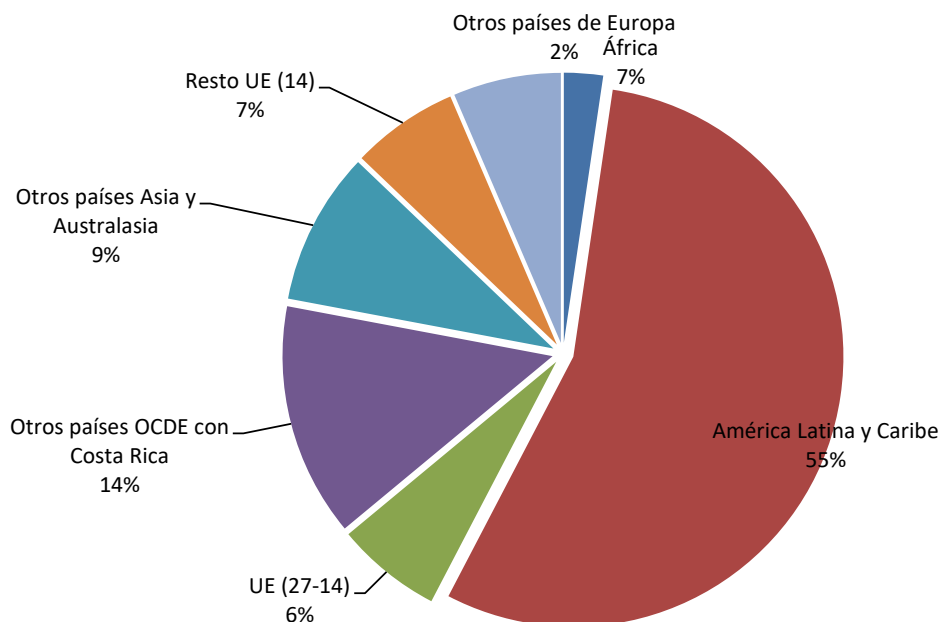
## POBLACIÓN NACIDA FUERA DE ESPAÑA RESIDENTE EN LA CIUDAD DE MADRID

### Padrón Municipal de Habitantes a 1 de Julio de 2021 (Datos provisionales)

Proporción (%) de población nacida en España y en otros países, en cada distrito (1 de julio de 2021)



Población nacida fuera de España por zona geográfico-económica





## 1. Población por Distritos y Barrios según Lugar de nacimiento (España y Otro país)

Distrito	País de Nacimiento			% Otro País	Distrito	País de Nacimiento			% Otro País
	Total	España	Otro país			Total	España	Otro país	
<b>Ciudad de Madrid</b>	<b>3.304.343</b>	<b>2.502.963</b>	<b>801.361</b>	<b>24,3</b>					
<b>1. Centro</b>	<b>141.323</b>	<b>91.304</b>	<b>50.018</b>	<b>35,4</b>	<b>8. Fuencarral-El Pardo</b>	<b>247.455</b>	<b>210.066</b>	<b>37.389</b>	<b>15,1</b>
1.1.- Palacio	23.706	16.987	6.719	28,3	8.1.- El Pardo	3.434	3.164	270	7,9
1.2.- Embajadores	47.274	28.980	18.293	38,7	8.2.- Fuentelarreina	3.362	2.887	475	14,1
1.3.- Cortes	10.883	6.844	4.039	37,1	8.3.- Peñagrande	44.345	38.139	6.206	14,0
1.4.- Justicia	18.169	12.051	6.118	33,7	8.4.- El Pilar	45.547	36.194	9.353	20,5
1.5.- Universidad	33.221	21.858	11.363	34,2	8.5.- La Paz	32.645	29.366	3.279	10,0
1.6.- Sol	8.070	4.584	3.486	43,2	8.6.- Valverde	64.012	51.427	12.585	19,7
					8.7.- Mirasierra	34.981	31.644	3.337	9,5
<b>2. Arganzuela</b>	<b>153.851</b>	<b>127.047</b>	<b>26.800</b>	<b>17,4</b>	8.8.- El Goloso	19.106	17.224	1.882	9,9
2.1.- Imperial	22.587	19.642	2.945	13,0	<b>9. Moncloa-Aravaca</b>	<b>121.032</b>	<b>99.349</b>	<b>21.682</b>	<b>17,9</b>
2.2.- Las Acacias	36.274	31.694	4.578	12,6	9.1.- Casa de Campo	13.002	11.058	1.944	15,0
2.3.- La Chopera	19.969	15.155	4.814	24,1	9.2.- Argüelles	24.178	18.824	5.354	22,1
2.4.- Legazpi	19.600	17.069	2.531	12,9	9.3.- Ciudad Universitaria	16.197	13.749	2.448	15,1
2.5.- Las Delicias	28.375	22.764	5.611	19,8	9.4.- Valdezarza	30.076	24.120	5.955	19,8
2.6.- Palos de Mogueer	25.491	19.353	6.136	24,1	9.5.- Valdemarín	6.966	5.949	1.017	14,6
2.7.- Atocha	1.550	1.368	182	11,7	9.6.- El Plantío	2.997	2.452	545	18,2
					9.7.- Aravaca	27.576	23.167	4.409	16,0
<b>3. Retiro</b>	<b>118.283</b>	<b>101.099</b>	<b>17.184</b>	<b>14,5</b>	<b>10. Latina</b>	<b>238.949</b>	<b>175.139</b>	<b>63.808</b>	<b>26,7</b>
3.1.- Pacífico	32.991	27.538	5.453	16,5	10.1.- Los Cármenes	17.584	13.051	4.533	25,8
3.2.- Adelfas	18.722	16.356	2.366	12,6	10.2.- Puerta del Ángel	41.699	28.262	13.437	32,2
3.3.- Estrella	22.918	20.837	2.081	9,1	10.3.- Lucero	36.525	25.871	10.654	29,2
3.4.- Ibiza	21.495	17.290	4.205	19,6	10.4.- Aluche	66.467	48.482	17.983	27,1
3.5.- Jerónimos	6.951	5.548	1.403	20,2	10.5.- Campamento	19.425	13.438	5.987	30,8
3.6.- Niño Jesús	15.206	13.530	1.676	11,0	10.6.- Cuatro Vientos	5.916	5.011	905	15,3
					10.7.- Las Águilas	51.111	40.818	10.293	20,1
<b>4. Salamanca</b>	<b>145.711</b>	<b>112.269</b>	<b>33.442</b>	<b>23,0</b>	<b>11. Carabanchel</b>	<b>257.350</b>	<b>173.203</b>	<b>84.147</b>	<b>32,7</b>
4.1.- Recoletos	15.722	11.203	4.519	28,7	11.1.- Comillas	22.510	15.605	6.905	30,7
4.2.- Goya	29.427	22.189	7.238	24,6	11.2.- Opañel	33.386	21.771	11.615	34,8
4.3.- Fuente del Berro	20.892	16.530	4.362	20,9	11.3.- San Isidro	39.646	26.503	13.143	33,2
4.4.- Guindalera	41.875	34.109	7.766	18,5	11.4.- Vista Alegre	46.829	29.234	17.595	37,6
4.5.- Lista	20.798	15.903	4.895	23,5	11.5.- Puerta Bonita	35.760	22.434	13.326	37,3
4.6.- Castellana	16.997	12.335	4.662	27,4	11.6.- Buenavista	47.951	37.226	10.725	22,4
					11.7.- Abrantes	31.264	20.427	10.837	34,7
<b>5. Chamartín</b>	<b>145.251</b>	<b>120.418</b>	<b>24.833</b>	<b>17,1</b>	<b>12. Usera</b>	<b>141.689</b>	<b>92.259</b>	<b>49.428</b>	<b>34,9</b>
5.1.- El Viso	17.304	14.023	3.281	19,0	12.1.- Orcasitas	23.155	19.359	3.796	16,4
5.2.- Prosperidad	36.155	29.642	6.513	18,0	12.2.- Orcasur	14.195	10.289	3.906	27,5
5.3.- Ciudad Jardín	18.532	14.756	3.776	20,4	12.3.- San Fermín	23.675	16.298	7.376	31,2
5.4.- Hispanoamérica	31.730	27.238	4.492	14,2	12.4.- Almendrales	22.578	13.255	9.323	41,3
5.5.- Nueva España	24.479	20.536	3.943	16,1	12.5.- Moscardó	26.308	15.497	10.810	41,1
5.6.- Castilla	17.035	14.210	2.825	16,6	12.6.- Zofío	14.128	8.507	5.621	39,8
					12.7.- Pradolongo	17.644	9.051	8.593	48,7
<b>6. Tetuán</b>	<b>158.574</b>	<b>108.929</b>	<b>49.645</b>	<b>31,3</b>	<b>13. Puente de Vallecas</b>	<b>237.440</b>	<b>165.157</b>	<b>72.283</b>	<b>30,4</b>
6.1.- Bellas Vistas	29.102	18.288	10.814	37,2	13.1.- Entrevías	35.068	25.675	9.393	26,8
6.2.- Cuatro Caminos	34.681	25.990	8.691	25,1	13.2.- San Diego	43.106	23.106	20.000	46,4
6.3.- Castillejos	20.454	15.384	5.070	24,8	13.3.- Palomeras Bajas	40.224	30.605	9.619	23,9
6.4.- Almenara	22.619	16.602	6.017	26,6	13.4.- Palomeras Sureste	42.827	33.646	9.181	21,4
6.5.- Valdeacederas	26.411	17.003	9.408	35,6	13.5.- Portazgo	28.515	21.229	7.286	25,6
6.6.- Berruete	25.301	15.658	9.643	38,1	13.6.- Numancia	47.689	30.893	16.796	35,2
<b>7. Chamberí</b>	<b>137.721</b>	<b>110.749</b>	<b>26.970</b>	<b>19,6</b>					
7.1.- Gaztambide	22.844	18.338	4.506	19,7					
7.2.- Arapiles	24.012	19.264	4.747	19,8					
7.3.- Trafalgar	24.632	18.926	5.706	23,2					
7.4.- Almagro	19.412	14.997	4.414	22,7					
7.5.- Ríos Rosas	26.811	21.689	5.122	19,1					
7.6.- Vallehermoso	20.010	17.535	2.475	12,4					

NOTA: El Total de la Ciudad de Madrid incluye 'Apátridas', 'No consta' y 'No consta Distrito', y los totales de cada Distrito incluyen 'No consta Barrio'

FUENTE: Elaboración propia a partir del Padrón Municipal de Habitantes. Subdirección General de Estadística



MADRID

# madrid datos

Área de Gobierno de Hacienda y Personal

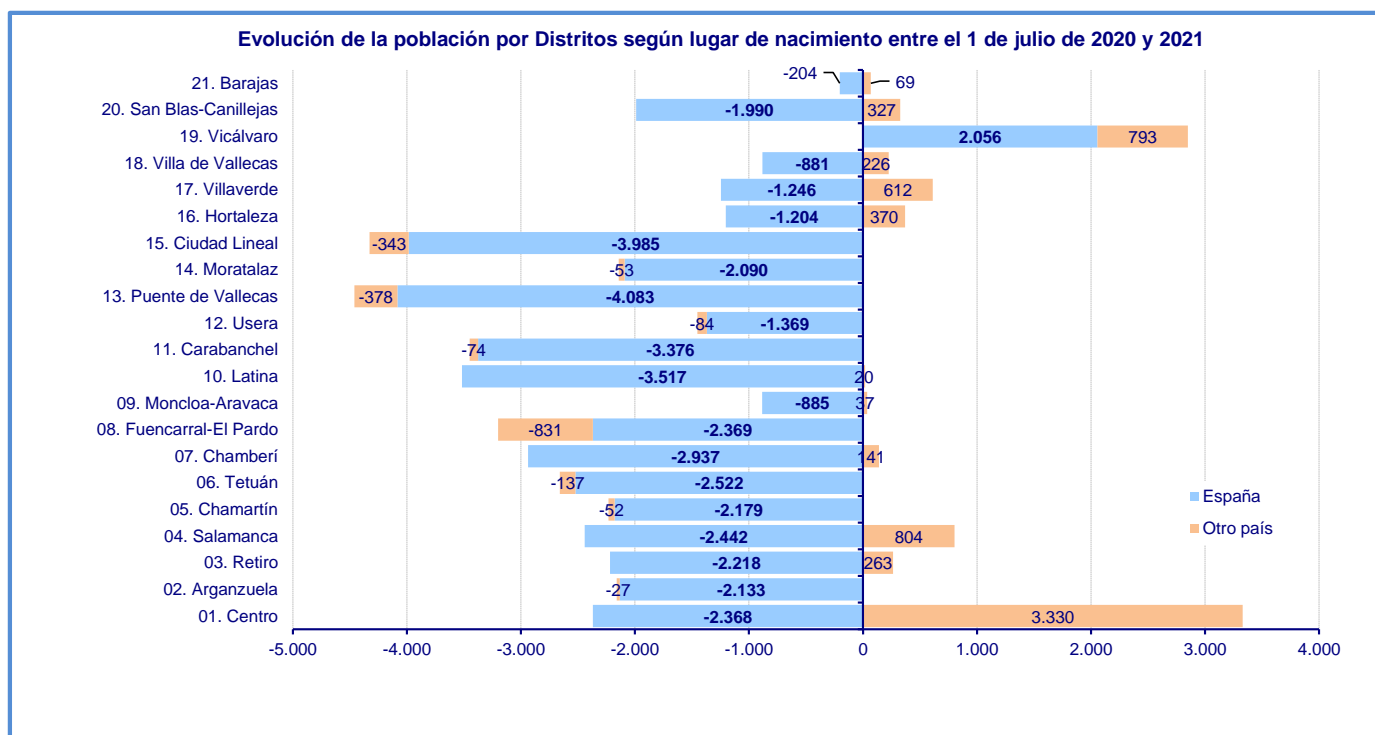
Subdirección General de Estadística

## 1. Población por Distritos y Barrios según Lugar de nacimiento (España y Otro país)

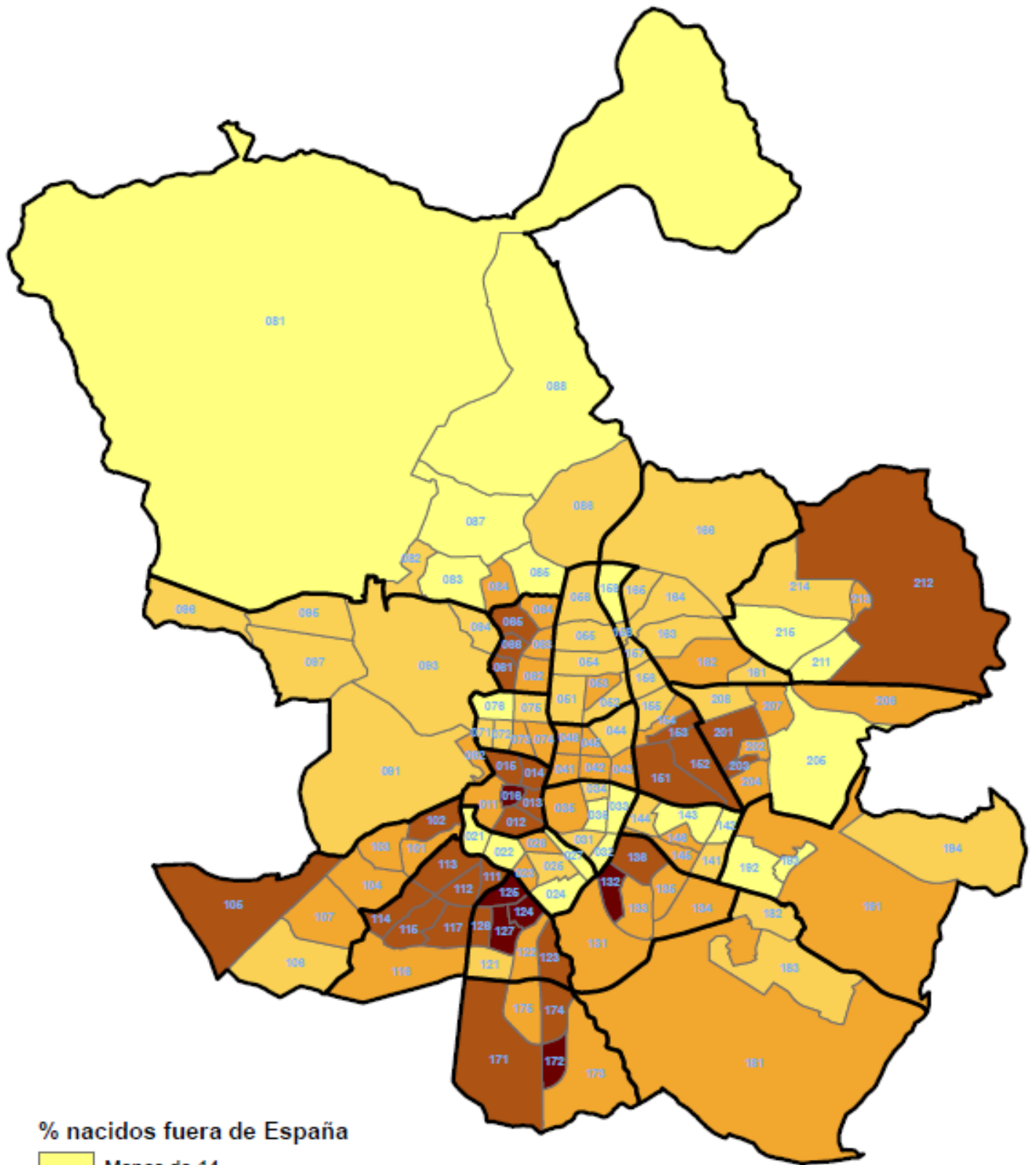
Distrito	País de Nacimiento				Distrito	Total	País de Nacimiento		
	Total	España	Otro país	% Otro País			Total	España	Otro país
<b>14. Moratalaz</b>	<b>93.232</b>	<b>76.287</b>	<b>16.945</b>	<b>18,2</b>	<b>18. Villa de Vallecas</b>	<b>114.839</b>	<b>90.933</b>	<b>23.901</b>	<b>20,8</b>
14.1.- Pavones	8.833	7.362	1.471	16,7	18.1.- C. H. de Vallecas	39.812	29.463	10.345	26,0
14.2.- Horcajo	6.373	5.610	763	12,0	18.2.- Santa Eugenia	24.254	20.567	3.687	15,2
14.3.- Marroquina	26.562	23.269	3.293	12,4	18.3.- Ensanche de Valle	50.763	40.894	9.868	19,4
14.4.- Media Legua	17.515	14.458	3.057	17,5	<b>19. Vicálvaro</b>	<b>77.426</b>	<b>62.279</b>	<b>15.146</b>	<b>19,6</b>
14.5.- Fontarrón	17.241	12.525	4.716	27,4	19.1.- C. H. de Vicálvaro	35.335	25.092	10.242	29,0
14.6.- Vinateros	16.708	13.063	3.645	21,8	19.2.- Valdebernardo	17.480	15.052	2.428	13,9
<b>15. Ciudad Lineal</b>	<b>215.790</b>	<b>158.611</b>	<b>57.179</b>	<b>26,5</b>	19.3.- Valderrivas	17.941	16.553	1.388	7,7
15.1.- Ventas	48.339	33.254	15.085	31,2	19.4.- El Cañaveral	6.663	5.578	1.085	16,3
15.2.- Pueblo Nuevo	62.382	42.057	20.325	32,6	<b>20. San Blas-Canillejas</b>	<b>160.032</b>	<b>123.777</b>	<b>36.255</b>	<b>22,7</b>
15.3.- Quintana	24.375	16.280	8.095	33,2	20.1.- Simancas	28.299	19.703	8.596	30,4
15.4.- Concepción	20.673	15.626	5.047	24,4	20.2.- Hellín	9.349	6.821	2.528	27,0
15.5.- San Pascual	17.653	14.844	2.809	15,9	20.3.- Amposta	8.859	5.885	2.974	33,6
15.6.- San Juan Bautista	12.440	10.416	2.024	16,3	20.4.- Arcos	25.009	19.922	5.087	20,3
15.7.- Colina	6.338	5.215	1.123	17,7	20.5.- Rosas	31.265	28.020	3.245	10,4
15.8.- Atalaya	1.588	1.320	268	16,9	20.6.- Rejas	17.052	12.337	4.715	27,7
15.9.- Costillares	21.997	19.594	2.403	10,9	20.7.- Canillejas	28.838	21.388	7.450	25,8
<b>16. Hortaleza</b>	<b>193.695</b>	<b>158.954</b>	<b>34.741</b>	<b>17,9</b>	20.8.- El Salvador	11.353	9.693	1.660	14,6
16.1.- Palomas	6.910	5.764	1.146	16,6	<b>21. Barajas</b>	<b>50.185</b>	<b>41.859</b>	<b>8.326</b>	<b>16,6</b>
16.2.- Piovera	14.914	11.639	3.275	22,0	21.1.- Alameda de Osun	19.716	17.344	2.372	12,0
16.3.- Canillas	39.987	33.676	6.311	15,8	21.2.- Aeropuerto	1.889	1.278	611	32,3
16.4.- Pinar del Rey	52.172	41.788	10.384	19,9	21.3.- C.H. de Barajas	7.462	5.276	2.186	29,3
16.5.- Apóstol Santiago	15.487	12.667	2.820	18,2	21.4.- Timón	13.447	11.190	2.257	16,8
16.6.- Valdefuentes	64.200	53.400	10.800	16,8	21.5.- Corralesjos	7.671	6.771	900	11,7
<b>17. Villaverde</b>	<b>154.515</b>	<b>103.275</b>	<b>51.239</b>	<b>33,2</b>					
17.1.- Villaverde alto, Casco Histórico de Villaverde	46.449	30.878	15.571	33,5					
17.2.- San Cristóbal	16.923	7.665	9.258	54,7					
17.3.- Butarque	20.873	15.946	4.927	23,6					
17.4.- Los Rosales	37.522	25.525	11.996	32,0					
17.5.- Los Ángeles	32.747	23.260	9.487	29,0					

Los totales de Distrito incluyen los "No Consta" Barrio

FUENTE: Elaboración propia a partir del Padrón Municipal de Habitantes. Subdirección General de Estadística



Intensidad de la presencia de extranjeros por barrios a 1 de julio de 2021  
(% de población nacida fuera de España sobre población total)



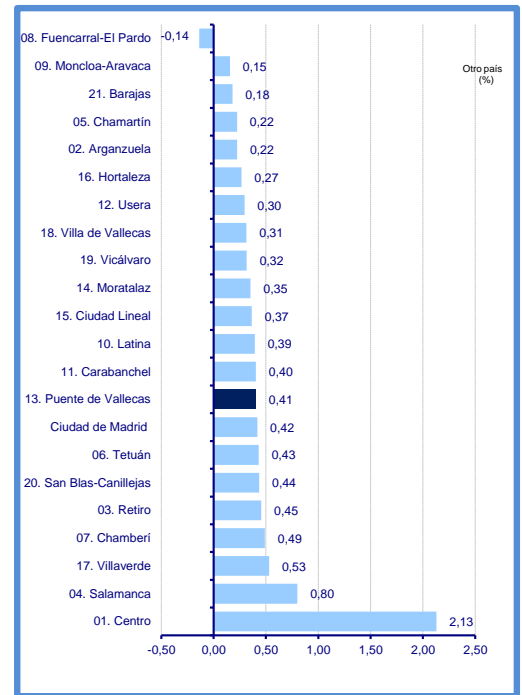
% nacidos fuera de España

- Menos de 14
- 14 - 19,9
- 20 - 29,9
- 30 - 39,9
- 40 y más



## 2. Distritos según crecimiento relativo de la población nacida fuera de España entre el 1 de julio de 2020 y 2021

Distrito	Total	España	Otro país	Otro país (%)
01. Centro	963	-2.368	3.330	2,13
04. Salamanca	-1.638	-2.442	804	0,80
17. Villaverde	-634	-1.246	612	0,53
07. Chamberí	-2.795	-2.937	141	0,49
03. Retiro	-1.955	-2.218	263	0,45
20. San Blas-Canillejas	-1.664	-1.990	327	0,44
06. Tetuán	-2.659	-2.522	-137	0,43
<b>Ciudad de Madrid</b>	<b>-36.930</b>	<b>-41.942</b>	<b>5.013</b>	<b>0,42</b>
13. Puente de Vallecas	-4.461	-4.083	-378	0,41
11. Carabanchel	-3.451	-3.376	-74	0,40
10. Latina	-3.498	-3.517	20	0,39
15. Ciudad Lineal	-4.328	-3.985	-343	0,37
14. Moratalaz	-2.143	-2.090	-53	0,35
19. Vicálvaro	2.849	2.056	793	0,32
18. Villa de Vallecas	-656	-881	226	0,31
12. Usera	-1.452	-1.369	-84	0,30
16. Hortaleza	-834	-1.204	370	0,27
02. Arganzuela	-2.159	-2.133	-27	0,22
05. Chamartín	-2.232	-2.179	-52	0,22
21. Barajas	-135	-204	69	0,18
09. Moncloa-Aravaca	-848	-885	37	0,15
08. Fuencarral-El Pardo	-3.200	-2.369	-831	-0,14

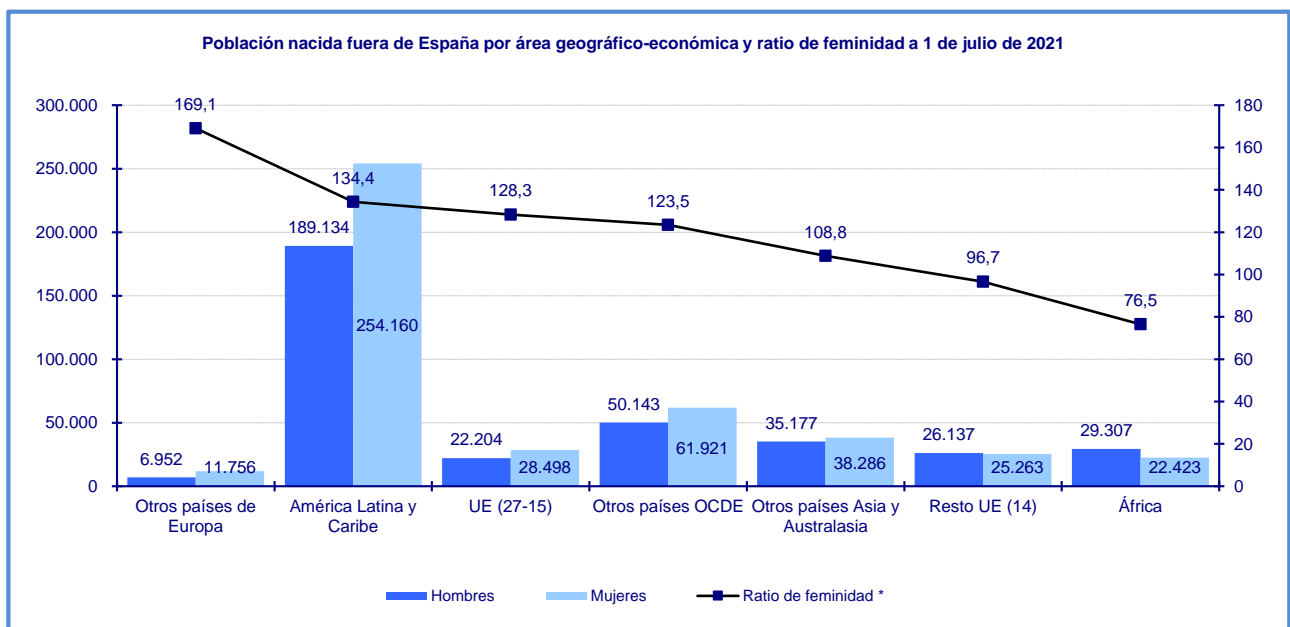


## 3. Población nacida fuera de España clasificada por sexo y zona geográfico-económica de nacimiento a 1 de julio de 2021

ZONA GEOGRÁFICO-ECONÓMICA	Total	Hombres	Mujeres	Ratio de feminidad *
<b>Total (1)</b>	<b>801.361</b>	<b>359.054</b>	<b>442.307</b>	<b>123,2</b>
Otros países de Europa	18.708	6.952	11.756	169,1
América Latina y Caribe	443.294	189.134	254.160	134,4
UE (27-14)	50.702	22.204	28.498	128,3
Otros países OCDE con Costa Rica	112.064	50.143	61.921	123,5
Otros países Asia y Australasia	73.463	35.177	38.286	108,8
Resto UE (14)	51.400	26.137	25.263	96,7
África	51.730	29.307	22.423	76,5

\* Ratio de feminidad: Mujeres por cada 100 hombres (Mujeres/Hombres)\*100

(1) Incluye "No consta País de Nacionalidad"





MADRID

Área de Gobierno de Hacienda y Personal

## madrid datos

Subdirección General de Estadística

## 4. Evolución de la población por Distritos y Barrios según lugar de nacimiento (España y Otro País) entre el 1 de julio de 2020 y 2021

Distrito	País de Nacimiento						Distrito	País de Nacimiento										
	Absoluto			%				Absoluto			%							
	Total	España	Otro País	Total	España	Otro País		Total	España	Otro País	Total	España	Otro País					
<b>Ciudad de Madrid</b>	<b>-36.930</b>	<b>-41.942</b>	<b>5.013</b>	<b>-1,1</b>	<b>-1,7</b>	<b>0,6</b>												
<b>1. Centro</b>	<b>963</b>	<b>-2.368</b>	<b>3.330</b>	<b>0,7</b>	<b>-2,6</b>	<b>6,7</b>	<b>8. Fuencarral-El Pardo</b>	<b>-3.200</b>	<b>-2.369</b>	<b>-831</b>	<b>-1,3</b>	<b>-1,1</b>	<b>-2,2</b>					
1.1.- Palacio	36	-430	466	0,2	-2,5	6,9	8.1.- El Pardo	-60	-58	-2	-1,7	-1,8	-0,7					
1.2.- Embajadores	252	-718	969	0,5	-2,5	5,3	8.2.- Fuentelarreina	38	60	-22	1,1	2,1	-4,6					
1.3.- Cortes	248	-172	420	2,3	-2,5	10,4	8.3.- Peñagrande	-653	-433	-220	-1,5	-1,1	-3,5					
1.4.- Justicia	138	-299	437	0,8	-2,5	7,1	8.4.- El Pilar	-1.262	-1.021	-241	-2,8	-2,8	-2,6					
1.5.- Universidad	-152	-733	581	-0,5	-3,4	5,1	8.5.- La Paz	-859	-745	-114	-2,6	-2,5	-3,5					
1.6.- Sol	441	-16	457	5,5	-0,3	13,1	8.6.- Valverde	-897	-663	-234	-1,4	-1,3	-1,9					
<b>2. Arganzuela</b>	<b>-2.159</b>	<b>-2.133</b>	<b>-27</b>	<b>-1,4</b>	<b>-1,7</b>	<b>-0,1</b>	8.7.- Mirasierra	599	606	-7	1,7	1,9	-0,2					
2.1.- Imperial	-304	-353	49	-1,3	-1,8	1,7	8.8.- El Goloso	-110	-118	8	-0,6	-0,7	0,4					
2.2.- Las Acacias	-611	-651	39	-1,7	-2,1	0,9	<b>9. Moncloa-Aravaca</b>	<b>-848</b>	<b>-885</b>	<b>37</b>	<b>-0,7</b>	<b>-0,9</b>	<b>0,2</b>					
2.3.- La Chopera	-312	-218	-94	-1,6	-1,4	-2,0	9.1.- Casa de Campo	-203	-139	-64	-1,6	-1,3	-3,3					
2.4.- Legazpi	-221	-289	68	-1,1	-1,7	2,7	9.2.- Argüelles	-287	-450	163	-1,2	-2,4	3,0					
2.5.- Las Delicias	-126	-191	65	-0,4	-0,8	1,2	9.3.- Ciudad Universitaria	-83	-60	-23	-0,5	-0,4	-0,9					
2.6.- Palos de Moguer	-760	-558	-202	-3,0	-2,9	-3,3	9.4.- Valdezarza	-438	-321	-117	-1,5	-1,3	-2,0					
2.7.- Atocha	175	128	47	11,3	9,4	25,8	9.5.- Valdemarín	33	105	-72	0,5	1,8	-7,1					
<b>3. Retiro</b>	<b>-1.955</b>	<b>-2.218</b>	<b>263</b>	<b>-1,7</b>	<b>-2,2</b>	<b>1,5</b>	9.6.- El Plantío	153	87	66	5,1	3,5	12,1					
3.1.- Pacífico	-662	-755	93	-2,0	-2,7	1,7	9.7.- Aravaca	-23	-108	85	-0,1	-0,5	1,9					
3.2.- Adelfas	-105	-165	60	-0,6	-1,0	2,5	<b>10. Latina</b>	<b>-3.498</b>	<b>-3.517</b>	<b>20</b>	<b>-1,5</b>	<b>-2,0</b>	<b>0,0</b>					
3.3.- Estrella	-480	-460	-20	-2,1	-2,2	-1,0	10.1.- Los Cármenes	-116	-266	150	-0,7	-2,0	3,3					
3.4.- Ibiza	-408	-424	16	-1,9	-2,5	0,4	10.2.- Puerta del Ángel	-619	-614	-4	-1,5	-2,2	0,0					
3.5.- Jerónimos	-32	-117	85	-0,5	-2,1	6,1	10.3.- Lucero	-329	-379	50	-0,9	-1,5	0,5					
3.6.- Niño Jesús	-268	-297	29	-1,8	-2,2	1,7	10.4.- Aluche	-1.156	-968	-188	-1,7	-2,0	-1,0					
<b>4. Salamanca</b>	<b>-1.638</b>	<b>-2.442</b>	<b>804</b>	<b>-1,1</b>	<b>-2,2</b>	<b>2,4</b>	10.5.- Campamento	-433	-405	-28	-2,2	-3,0	-0,5					
4.1.- Recoletos	-14	-292	278	-0,1	-2,6	6,2	10.6.- Cuatro Vientos	15	-68	83	0,3	-1,4	9,2					
4.2.- Goya	-354	-692	338	-1,2	-3,1	4,7	10.7.- Las Águilas	-849	-807	-42	-1,7	-2,0	-0,4					
4.3.- Fuente del Berro	-320	-272	-48	-1,5	-1,6	-1,1	<b>11. Carabanchel</b>	<b>-3.451</b>	<b>-3.376</b>	<b>-74</b>	<b>-1,3</b>	<b>-1,9</b>	<b>-0,1</b>					
4.4.- Guindalera	-423	-438	15	-1,0	-1,3	0,2	11.1.- Comillas	-490	-333	-157	-2,2	-2,1	-2,3					
4.5.- Lista	-356	-432	76	-1,7	-2,7	1,6	11.2.- Opañel	-489	-531	42	-1,5	-2,4	0,4					
4.6.- Castellana	-171	-316	145	-1,0	-2,6	3,1	11.3.- San Isidro	-432	-388	-44	-1,1	-1,5	-0,3					
<b>5. Chamartín</b>	<b>-2.232</b>	<b>-2.179</b>	<b>-52</b>	<b>-1,5</b>	<b>-1,8</b>	<b>-0,2</b>	11.4.- Vista Alegre	-638	-577	-61	-1,4	-2,0	-0,3					
5.1.- El Viso	-139	-153	14	-0,8	-1,1	0,4	11.5.- Puerta Bonita	-340	-539	199	-1,0	-2,4	1,5					
5.2.- Prosperidad	-664	-634	-29	-1,8	-2,1	-0,4	11.6.- Buenavista	-333	-477	144	-0,7	-1,3	1,3					
5.3.- Ciudad Jardín	-315	-277	-38	-1,7	-1,9	-1,0	11.7.- Abrantes	-730	-532	-197	-2,3	-2,6	-1,8					
5.4.- Hispanoamérica	-335	-369	34	-1,1	-1,4	0,8	<b>12. Usera</b>	<b>-1.452</b>	<b>-1.369</b>	<b>-84</b>	<b>-1,0</b>	<b>-1,5</b>	<b>-0,2</b>					
5.5.- Nueva España	-532	-429	-103	-2,2	-2,1	-2,6	12.1.- Orcasitas	-39	-247	208	-0,2	-1,3	5,5					
5.6.- Castilla	-247	-316	69	-1,4	-2,2	2,4	12.2.- Orcasur	-18	-234	216	-0,1	-2,3	5,5					
<b>6. Tetuán</b>	<b>-2.659</b>	<b>-2.522</b>	<b>-137</b>	<b>-1,7</b>	<b>-2,3</b>	<b>-0,3</b>	12.3.- San Fermín	-318	-311	-7	-1,3	-1,9	-0,1					
6.1.- Bellas Vistas	-682	-477	-205	-2,3	-2,6	-1,9	12.4.- Almendrales	239	258	-19	1,1	1,9	-0,2					
6.2.- Cuatro Caminos	-669	-718	49	-1,9	-2,8	0,6	12.5.- Moscardó	-736	-438	-299	-2,8	-2,8	-2,8					
6.3.- Castillejos	-249	-291	42	-1,2	-1,9	0,8	12.6.- Zofío	-323	-210	-113	-2,3	-2,5	-2,0					
6.4.- Almenara	-280	-389	109	-1,2	-2,3	1,8	12.7.- Pradolongo	-258	-187	-71	-1,5	-2,1	-0,8					
6.5.- Valdeacederas	-198	-249	51	-0,7	-1,5	0,5	<b>13. Puente de Vallecas</b>	<b>-4.461</b>	<b>-4.083</b>	<b>-378</b>	<b>-1,9</b>	<b>-2,5</b>	<b>-0,5</b>					
6.6.- Berruete	-583	-398	-185	-2,3	-2,5	-1,9	13.1.- Entrevías	-596	-786	190	-1,7	-3,1	2,0					
<b>7. Chamberí</b>	<b>-2.795</b>	<b>-2.937</b>	<b>141</b>	<b>-2,0</b>	<b>-2,7</b>	<b>0,5</b>	13.2.- San Diego	-1.066	-652	-414	-2,5	-2,8	-2,1					
7.1.- Gaztambide	-384	-452	68	-1,7	-2,5	1,5	13.3.- Palomeras Bajas	-726	-632	-94	-1,8	-2,1	-1,0					
7.2.- Arapiles	-648	-656	7	-2,7	-3,4	0,1	13.4.- Palomeras Sureste	-657	-755	98	-1,5	-2,2	1,1					
7.3.- Trafalgar	-362	-539	177	-1,5	-2,8	3,1	13.5.- Portazgo	-492	-466	-26	-1,7	-2,2	-0,4					
7.4.- Almagro	-310	-370	60	-1,6	-2,5	1,4	13.6.- Numancia	-928	-793	-135	-1,9	-2,6	-0,8					
7.5.- Ríos Rosas	-728	-624	-104	-2,7	-2,9	-2,0												
7.6.- Vallehermoso	-363	-296	-67	-1,8	-1,7	-2,7												

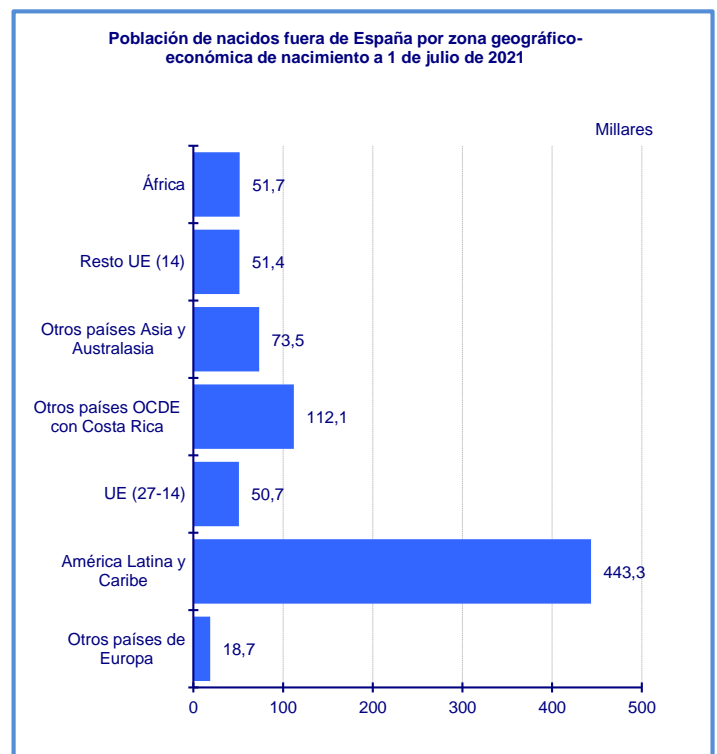
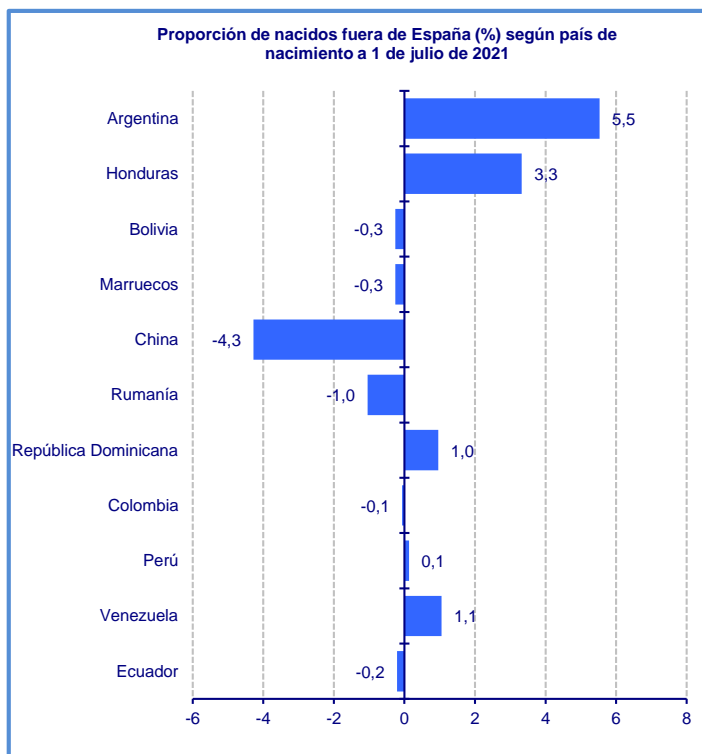
FUENTE: Elaboración propia a partir del Padrón Municipal de Habitantes. Subdirección General de Estadística



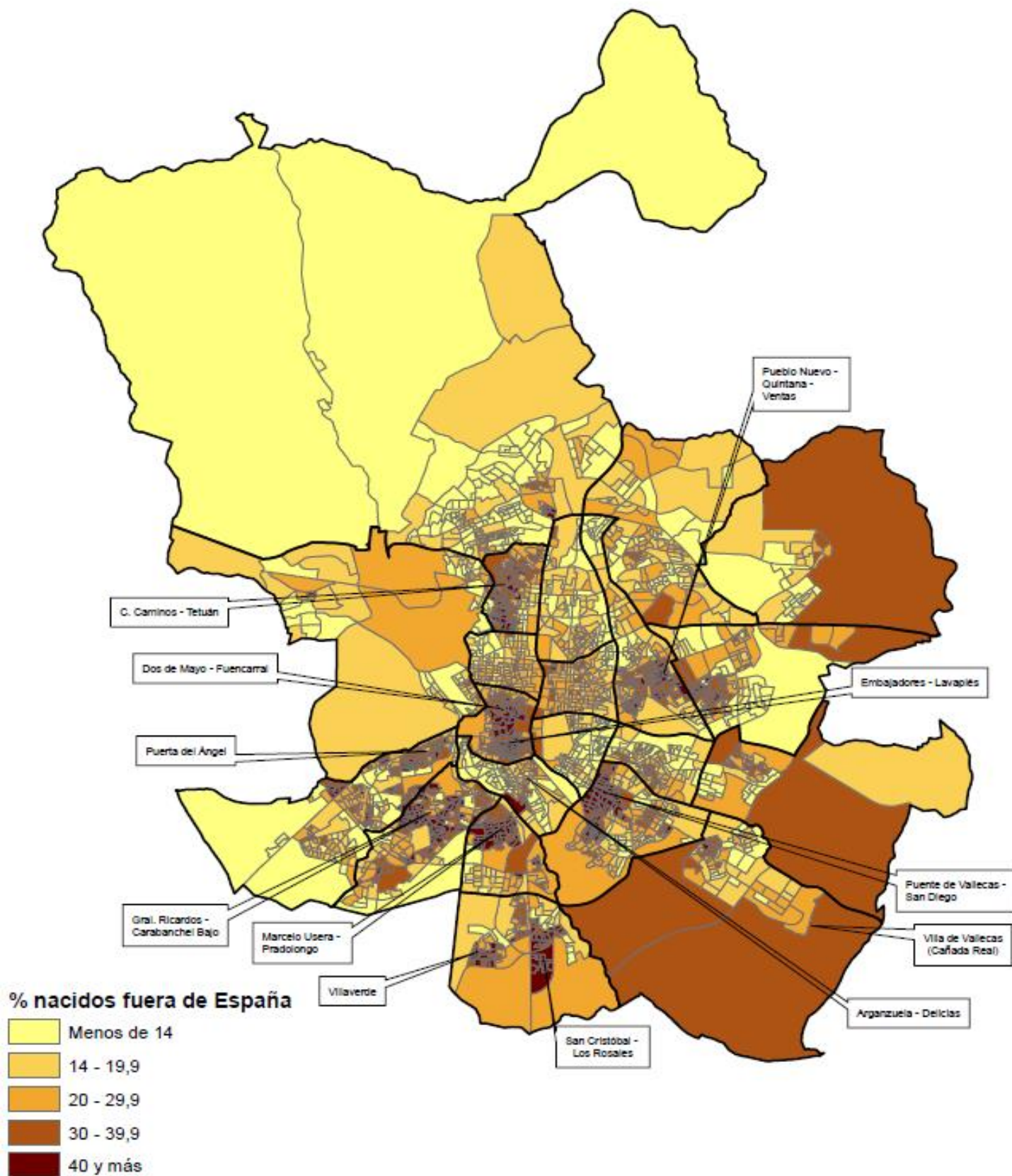
## 4. Evolución de la población por Distritos y Barrios según lugar de nacimiento (España y Otro País) entre el 1 de julio de 2020 y 2021

Distrito	Lugar de Nacimiento						Distrito	Lugar de Nacimiento					
	Absoluto			%				Absoluto			%		
	Total	España	Otro País	Total	España	Otro País		Total	España	Otro País	Total	España	Otro País
<b>14. Moratalaz</b>	<b>-2.143</b>	<b>-2.090</b>	<b>-53</b>	<b>-2,3</b>	<b>-2,7</b>	<b>-0,3</b>	<b>18. Villa de Vallecas</b>	<b>-656</b>	<b>-881</b>	<b>226</b>	<b>-0,6</b>	<b>-1,0</b>	<b>0,9</b>
14.1.- Pavones	-306	-216	-90	-3,5	-2,9	-6,1	18.1.- C. H. de Vallecas	-1.177	-926	-250	-3,0	-3,1	-2,4
14.2.- Horcajo	-60	-138	78	-0,9	-2,5	10,2	18.2.- Santa Eugenia	-460	-441	-19	-1,9	-2,1	-0,5
14.3.- Marroquina	-579	-571	-8	-2,2	-2,5	-0,2	18.3.- Ensanche de Vallecas	981	486	495	1,9	1,2	5,0
14.4.- Media Legua	-405	-401	-4	-2,3	-2,8	-0,1	<b>19. Vicálvaro</b>	<b>2.849</b>	<b>2.056</b>	<b>793</b>	<b>3,7</b>	<b>3,3</b>	<b>5,2</b>
14.5.- Fontarrón	-332	-331	-1	-1,9	-2,6	0,0	19.1.- C. H. de Vicálvaro	-493	-466	-27	-1,4	-1,9	-0,3
14.6.- Vinateros	-461	-433	-28	-2,8	-3,3	-0,8	19.2.- Ambroz	-330	-351	21	-1,9	-2,3	0,9
<b>15. Ciudad Lineal</b>	<b>-4.328</b>	<b>-3.985</b>	<b>-343</b>	<b>-2,0</b>	<b>-2,5</b>	<b>-0,6</b>	19.3.- Valderrivas	-207	-236	29	-1,2	-1,4	2,1
15.1.- Ventas	-579	-720	141	-1,2	-2,2	0,9	19.4.- El Cañaveral	3.874	3.105	769	58,1	55,7	70,9
15.2.- Pueblo Nuevo	-1.365	-1.160	-205	-2,2	-2,8	-1,0	<b>20. San Blas-Canillejas</b>	<b>-1.664</b>	<b>-1.990</b>	<b>327</b>	<b>-1,0</b>	<b>-1,6</b>	<b>0,9</b>
15.3.- Quintana	-795	-569	-226	-3,3	-3,5	-2,8	20.1.- Simancas	-417	-498	82	-1,5	-2,5	1,0
15.4.- Concepción	-538	-476	-62	-2,6	-3,0	-1,2	20.2.- Hellín	-29	-187	158	-0,3	-2,7	6,3
15.5.- San Pascual	-434	-455	21	-2,5	-3,1	0,7	20.3.- Amposta	-62	-149	87	-0,7	-2,5	2,9
15.6.- San Juan Bautista	-257	-262	5	-2,1	-2,5	0,2	20.4.- Arcos	209	125	84	0,8	0,6	1,7
15.7.- Colina	-153	-156	3	-2,4	-3,0	0,3	20.5.- Rosas	-632	-560	-72	-2,0	-2,0	-2,2
15.8.- Atalaya	43	24	19	2,7	1,8	7,1	20.6.- Rejas	-311	-92	-219	-1,8	-0,7	-4,6
15.9.- Costillares	-250	-211	-39	-1,1	-1,1	-1,6	20.7.- Canillejas	-378	-469	91	-1,3	-2,2	1,2
<b>16. Hortaleza</b>	<b>-834</b>	<b>-1.204</b>	<b>370</b>	<b>-0,4</b>	<b>-0,8</b>	<b>1,1</b>	20.8.- El Salvador	-49	-165	116	-0,4	-1,7	7,0
16.1.- Palomas	46	-10	56	0,7	-0,2	4,9	<b>21. Barajas</b>	<b>-135</b>	<b>-204</b>	<b>69</b>	<b>-0,3</b>	<b>-0,5</b>	<b>0,8</b>
16.2.- Piovera	91	-50	141	0,6	-0,4	4,3	21.1.- Alameda de Osuna	-118	-180	62	-0,6	-1,0	2,6
16.3.- Canillas	-980	-816	-164	-2,5	-2,4	-2,6	21.2.- Aeropuerto	-37	-10	-27	-2,0	-0,8	-4,4
16.4.- Pinar del Rey	-1.167	-991	-176	-2,2	-2,4	-1,7	21.3.- C.H. de Barajas	-209	-198	-11	-2,8	-3,8	-0,5
16.5.- Apóstol Santiago	-122	-111	-11	-0,8	-0,9	-0,4	21.4.- Timón	336	296	40	2,5	2,6	1,8
16.6.- Valdefuentes	1.288	769	519	2,0	1,4	4,8	21.5.- Corralejos	-107	-112	5	-1,4	-1,7	0,6
<b>17. Villaverde</b>	<b>-634</b>	<b>-1.246</b>	<b>612</b>	<b>-0,4</b>	<b>-1,2</b>	<b>1,2</b>							
17.1.- San Andrés	-418	-552	134	-0,9	-1,8	0,9							
17.2.- San Cristóbal	30	-143	173	0,2	-1,9	1,9							
17.3.- Butarque	453	333	120	2,2	2,1	2,4							
17.4.- Los Rosales	-669	-646	-23	-1,8	-2,5	-0,2							
17.5.- Los Ángeles	-30	-238	208	-0,1	-1,0	2,2							

FUENTE: Elaboración propia a partir del Padrón Municipal de Habitantes. Subdirección General de Estadística



Zonas de especial intensidad de población extranjera a 1 de Julio de 2021  
(% de población nacida fuera de España sobre población total)

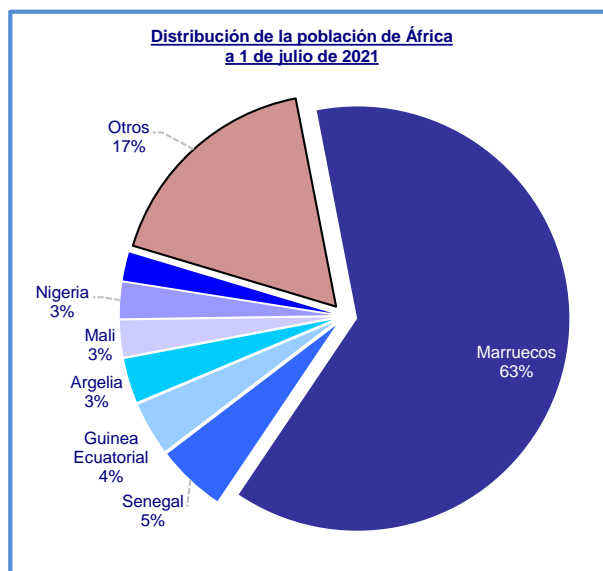
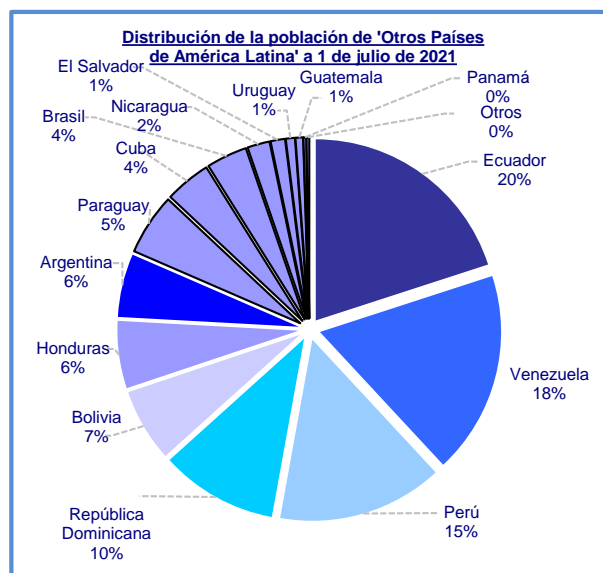
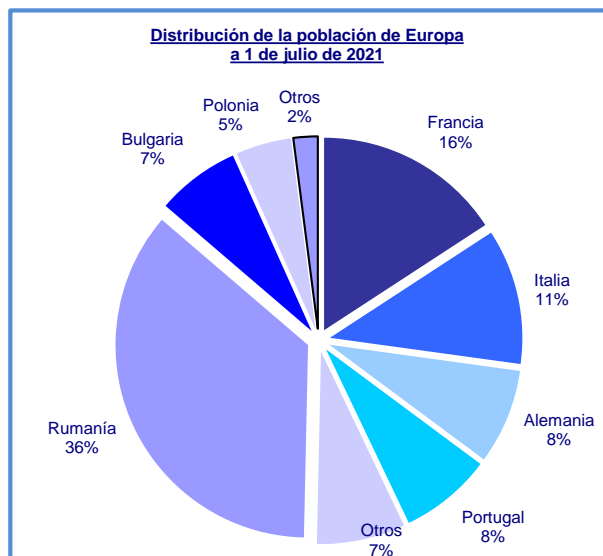






## 5. Incremento de la población nacida fuera de España entre el 1 de julio de 2020 y 2021

Zona geográfico-económica	Nacidos fuera de España		Incremento	
	2021	2020	Absoluto	%
<b>Total</b>	<b>801.361</b>	<b>796.348</b>	<b>5.013</b>	<b>0,63</b>
<b>Unión Europea (14)</b>	<b>51.400</b>	<b>49.419</b>	<b>1.981</b>	<b>3,85</b>
Francia	16.132	15.532	600	3,72
Italia	11.616	10.850	766	6,59
Alemania	8.155	8.098	57	0,70
Portugal	7.909	7.633	276	3,49
Otros	7.588	7.306	282	3,72
<b>Unión Europea (ampliación a 27)</b>	<b>50.702</b>	<b>51.039</b>	<b>-337</b>	<b>-0,66</b>
Rumanía	36.694	37.078	-384	-1,05
Bulgaria	7.159	7.185	-26	-0,36
Polonia	4.763	4.775	-12	-0,25
Otros	2.086	2.001	85	4,07
<b>Resto de países de OCDE con Costa Rica</b>	<b>112.064</b>	<b>111.098</b>	<b>966</b>	<b>0,86</b>
Colombia	62.767	62.809	-42	-0,07
México	11.890	11.604	286	2,41
Estados Unidos de América	10.960	10.913	47	0,43
Reino Unido	9.237	8.372	865	9,36
Chile	7.111	7.014	97	1,36
Suiza	3.042	3.024	18	0,59
Japón	1.241	1.302	-61	-4,92
Corea	1.110	1.251	-141	-12,70
Otros	4.706	4.809	-103	-2,19
<b>Otros países de Europa</b>	<b>18.708</b>	<b>18.986</b>	<b>0</b>	<b>-1,49</b>
Ucrania	9.477	9.716	0	-239
Rusia	4.391	4.441	0	-50
Georgia	1.360	1.339	0	21
Moldavia	1.319	1.343	0	-24
Otros	2.161	2.147	0	0,00
<b>Otros países de América Latina</b>	<b>443.294</b>	<b>440.669</b>	<b>0</b>	<b>2.625</b>
Ecuador	88.658	88.844	0	-186
Venezuela	80.198	79.354	0	844
Perú	65.431	65.345	0	86
República Dominicana	46.429	45.982	0	447
Bolivia	28.973	29.047	0	-74
Honduras	26.630	25.744	0	886
Argentina	25.028	23.643	0	1.385
Paraguay	24.267	24.834	0	-567
Cuba	18.177	18.013	0	164
Brasil	16.136	16.795	0	-659
Nicaragua	8.834	8.701	0	133
El Salvador	5.698	5.605	0	93
Uruguay	3.612	3.591	0	21
Guatemala	2.989	3.003	0	-14
Panamá	1.137	1.100	0	37
Otros	1.097	1.068	0	29
<b>África</b>	<b>51.730</b>	<b>51.000</b>	<b>0</b>	<b>730</b>
Marruecos	32.324	32.407	0	-83
Senegal	2.693	2.561	0	132
Guinea Ecuatorial	2.083	2.114	0	-31
Argelia	1.740	1.734	0	6
Mali	1.416	1.234	0	182
Nigeria	1.402	1.391	0	11
Guinea	1.118	1.035	0	83
Otros	8.954	8.524	0	430
<b>Otros países de Asia y Australasia</b>	<b>73.463</b>	<b>74.134</b>	<b>0</b>	<b>-671</b>
China	33.863	35.313	0	-1.450
Filipinas	18.591	18.200	0	-16.722
Bangladesh	6.465	6.465	0	-11.735
India	2.789	2.828	0	-3.676
Irán	1.949	1.709	0	-879
Pakistán	1.831	1.795	0	122
Siria	1.462	1.485	0	-333
Otros	6.513	6.339	0	5.028
<b>Apátridas</b>	<b>19</b>	<b>20</b>	<b>0</b>	<b>-1</b>





MADRID

# madrid datos

Área de Gobierno de Hacienda y Personal

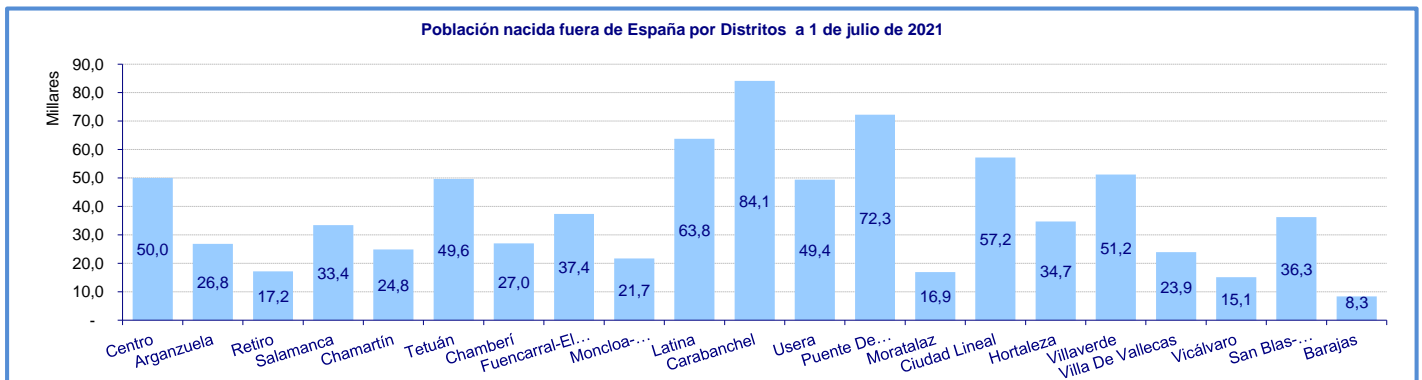
Subdirección General de Estadística

## 6. Población nacida fuera de España clasificada por país de nacimiento (1) y sexo a 1 de julio de 2021

País de Nacionalidad	Total	% sobre total	Hombres	Mujeres	Ratio de feminidad
Ciudad de Madrid	801.361	100,0	359.054	442.307	123,2
Honduras	26.630	3,3	7.253	19.377	267,2
Nicaragua	8.834	1,1	2.485	6.349	255,5
Paraguay	24.267	3,0	7.487	16.780	224,1
Rusia	4.391	0,5	1.380	3.011	218,2
Filipinas	18.591	2,3	6.452	12.139	188,1
Guinea Ecuatorial	2.083	0,3	768	1.315	171,2
Georgia	1.360	0,2	505	855	169,3
Ucrania	9.477	1,2	3.552	5.925	166,8
Polonia	4.763	0,6	1.811	2.952	163,0
Japón	1.241	0,2	474	767	161,8
Bolivia	28.973	3,6	11.330	17.643	155,7
Guatemala	2.989	0,4	1.196	1.793	149,9
El Salvador	5.698	0,7	2.288	3.410	149,0
Corea	1.110	0,1	462	648	140,3
República Dominicana	46.429	5,8	19.429	27.000	139,0
Brasil	16.136	2,0	6.846	9.290	135,7
Moldavia	1.319	0,2	561	758	135,1
México	11.890	1,5	5.120	6.770	132,2
Panamá	1.137	0,1	491	646	131,6
Estados Unidos de América	10.960	1,4	4.742	6.218	131,1
Colombia	62.767	7,8	27.311	35.456	129,8
Perú	65.431	8,2	28.556	36.875	129,1
Rumanía	36.694	4,6	16.396	20.298	123,8
Bulgaria	7.159	0,9	3.211	3.948	123,0
Chile	7.111	0,9	3.190	3.921	122,9
Canadá	1.015	0,1	458	557	121,6
Ecuador	88.658	11,1	40.160	48.498	120,8
China	33.863	4,2	15.663	18.200	116,2
Venezuela	80.198	10,0	37.988	42.210	111,1
Francia	16.132	2,0	7.687	8.445	109,9
Alemania	8.155	1,0	3.897	4.258	109,3
Cuba	18.177	2,3	8.767	9.410	107,3
Suiza	3.042	0,4	1.499	1.543	102,9
Portugal	7.909	1,0	3.931	3.978	101,2
Argentina	25.028	3,1	12.517	12.511	100,0
Uruguay	3.612	0,5	1.840	1.772	96,3
India	2.789	0,3	1.462	1.327	90,8
Marruecos	32.324	4,0	17.022	15.302	89,9
Bélgica	1.957	0,2	1.054	903	85,7
Reino Unido	9.237	1,2	5.008	4.229	84,4
Irán	1.949	0,2	1.064	885	83,2
Países Bajos	1.645	0,2	903	742	82,2
Turquía	1.000	0,1	555	445	80,2
Irlanda	1.134	0,1	633	501	79,1
Italia	11.616	1,4	6.638	4.978	75,0
Argelia	1.740	0,2	1.031	709	68,8
Nigeria	1.402	0,2	840	562	66,9
Siria	1.462	0,2	916	546	59,6
Egipto	1.011	0,1	680	331	48,7
Bangladesh	6.465	0,8	4.839	1.626	33,6
Pakistán	1.831	0,2	1.374	457	33,3
Senegal	2.693	0,3	2.078	615	29,6
Guinea.	1.118	0,1	872	246	28,2
Mali	1.416	0,2	1.299	117	9,0



(1) Países con más de 1000 residentes en Madrid





## 7. Población clasificada por País de nacimiento y Distrito de residencia a 1 de julio de 2021

País de nacimiento	Distrito									
	Total	1	2	3	4	5	6	7	8	9
<b>Total</b>	<b>3.304.343</b>	<b>141.323</b>	<b>153.851</b>	<b>118.283</b>	<b>145.711</b>	<b>145.251</b>	<b>158.574</b>	<b>137.721</b>	<b>247.455</b>	<b>121.032</b>
<b>España</b>	<b>2.502.963</b>	<b>91.304</b>	<b>127.047</b>	<b>101.099</b>	<b>112.269</b>	<b>120.418</b>	<b>108.929</b>	<b>110.749</b>	<b>210.066</b>	<b>99.349</b>
<b>Otro país</b>	<b>801.361</b>	<b>50.018</b>	<b>26.800</b>	<b>17.184</b>	<b>33.442</b>	<b>24.833</b>	<b>49.645</b>	<b>26.970</b>	<b>37.389</b>	<b>21.682</b>
<b>% de extranjeros</b>	<b>24,3</b>	<b>35,4</b>	<b>17,4</b>	<b>14,5</b>	<b>23,0</b>	<b>17,1</b>	<b>31,3</b>	<b>19,6</b>	<b>15,1</b>	<b>17,9</b>
Ecuador	88.658	2.093	2.327	997	1.856	1.252	4.571	1.488	2.483	1.416
Venezuela	80.198	5.050	2.798	2.262	5.336	2.876	4.115	2.659	5.298	2.115
Perú	65.431	2.009	1.591	1.020	1.961	1.247	3.244	1.786	2.755	1.383
Colombia	62.767	3.047	1.903	1.252	2.101	1.390	2.359	1.688	2.893	1.331
República Dominicana	46.429	1.065	1.710	462	897	916	5.492	1.210	1.682	952
Rumanía	36.694	791	673	374	681	558	1.163	509	1.454	820
China	33.863	1.352	1.139	532	728	617	1.797	760	1.477	838
Marruecos	32.324	1.543	778	558	851	773	2.117	793	1.686	698
Bolivia	28.973	530	707	359	661	609	1.016	603	738	455
Honduras	26.630	378	403	385	519	575	1.137	476	1.272	539
Argentina	25.028	3.595	1.487	1.091	1.935	1.259	1.272	1.557	1.498	1.108
Paraguay	24.267	559	578	315	593	796	3.763	688	1.291	811
Filipinas	18.591	1.826	802	220	815	936	6.297	1.045	654	868
Cuba	18.177	1.332	819	475	706	662	890	622	841	398
Brasil	16.136	1.319	637	560	842	641	895	649	761	539
Francia	16.132	2.304	759	630	1.318	874	700	1.026	755	583
México	11.890	1.545	591	646	1.797	745	621	1.014	718	633
Italia	11.616	2.271	848	473	1.029	622	785	1.148	497	418
Estados Unidos de América	10.960	2.284	607	576	1.169	876	479	1.102	598	721
Ucrania	9.477	221	224	150	243	203	253	178	352	170
Reino Unido	9.237	1.800	497	401	734	735	502	681	566	503
Nicaragua	8.834	190	139	158	267	345	406	190	368	232
Alemania	8.155	736	372	270	479	552	376	458	901	378
Portugal	7.909	708	337	206	615	478	480	464	527	288
Bulgaria	7.159	238	164	127	119	138	218	84	254	171
Chile	7.111	781	365	310	532	372	366	464	465	289
Bangladesh	6.465	2.942	365	36	36	24	205	60	31	15
El Salvador	5.698	153	101	110	159	186	243	133	184	99
Polonia	4.763	248	168	104	143	126	192	126	190	138
Rusia	4.391	347	212	180	293	243	226	191	297	232
Uruguay	3.612	430	211	127	219	172	145	215	181	111
Suiza	3.042	235	126	97	186	197	138	141	237	139
Guatemala	2.989	155	73	75	195	133	174	151	169	99
India	2.789	245	112	120	242	269	173	128	142	102
Senegal	2.693	681	250	19	29	30	64	26	43	25
Guinea Ecuatorial	2.083	69	53	48	71	46	84	51	81	44
Bélgica	1.957	199	103	76	184	138	88	150	110	123
Irán	1.949	200	62	47	110	87	160	69	241	65
Pakistán	1.831	236	51	23	21	22	68	19	36	30
Argelia	1.740	129	62	24	64	40	95	48	66	60
Países Bajos	1.645	254	79	74	133	99	83	102	109	69
Resto de países (1)	41.068	3.928	1.517	1.215	2.573	1.974	2.193	2.018	2.488	1.674



## 7. Población clasificada por País de nacimiento y Distrito de residencia a 1 de julio de 2021 (continuación)

País de nacimiento	Distrito											
	10	11	12	13	14	15	16	17	18	19	20	21
<b>Total</b>	<b>238.949</b>	<b>257.350</b>	<b>141.689</b>	<b>237.440</b>	<b>93.232</b>	<b>215.790</b>	<b>193.695</b>	<b>154.515</b>	<b>114.839</b>	<b>77.426</b>	<b>160.032</b>	<b>50.185</b>
España	175.139	173.203	92.259	165.157	76.287	158.611	158.954	103.275	90.933	62.279	123.777	41.859
Otro país	63.808	84.147	49.428	72.283	16.945	57.179	34.741	51.239	23.901	15.146	36.255	8.326
% de extranjeros	26,7	32,7	34,9	30,4	18,2	26,5	17,9	33,2	20,8	19,6	22,7	16,6
Ecuador	8.130	13.196	6.544	12.124	2.231	8.850	1.984	8.199	2.276	1.834	4.348	459
Venezuela	4.659	5.769	2.531	5.583	2.146	6.212	5.690	3.023	3.880	1.866	5.095	1.235
Perú	6.910	7.958	3.892	7.328	2.142	5.851	2.155	4.610	2.456	1.361	3.332	440
Colombia	5.353	8.958	4.377	5.011	1.357	4.900	2.638	4.537	2.143	1.157	3.574	798
República Dominicana	3.978	4.225	3.207	5.393	651	3.864	1.080	5.381	874	477	2.638	275
Rumania	3.830	4.761	1.799	4.048	1.031	2.312	1.236	3.047	2.624	2.144	2.310	529
China	2.281	4.120	8.533	3.045	422	1.800	1.122	1.148	620	430	909	193
Marruecos	2.221	3.054	1.315	4.068	587	1.481	956	4.098	2.067	1.092	1.142	446
Bolivia	2.908	4.865	5.409	2.968	505	2.043	945	1.640	518	307	1.035	152
Honduras	3.310	4.897	1.885	3.938	507	1.718	645	1.879	626	339	1.080	122
Argentina	1.268	1.433	644	1.020	382	1.561	1.497	456	517	246	737	465
Paraguay	2.654	2.755	1.043	1.872	504	2.069	839	1.369	297	323	910	238
Filipinas	1.038	732	459	665	168	889	454	287	65	64	264	43
Cuba	1.188	1.835	942	1.537	439	1.444	868	1.013	553	322	985	306
Brasil	1.658	2.207	568	987	296	827	730	663	367	217	588	185
Francia	711	618	332	494	240	1.059	2.109	279	223	211	633	274
México	424	421	182	264	149	598	720	127	148	76	327	144
Italia	437	482	212	335	139	598	491	136	164	89	289	153
Estados Unidos de América	320	205	118	189	172	428	593	81	96	45	197	104
Ucrania	1.638	1.166	436	877	210	365	350	1.549	260	187	393	52
Reino Unido	378	279	136	205	108	477	599	96	98	69	223	150
Nicaragua	896	1.127	560	1.179	375	910	240	523	172	127	374	56
Alemania	450	459	182	393	168	423	560	184	203	156	320	135
Portugal	432	484	256	439	129	426	579	222	200	141	350	148
Bulgaria	838	895	350	639	245	698	293	508	241	266	574	99
Chile	358	424	185	365	172	471	419	224	145	86	222	96
Bangladesh	235	432	224	725	23	143	32	753	67	32	81	4
El Salvador	480	720	392	900	130	422	191	444	110	137	343	61
Polonia	630	556	245	380	81	213	206	421	143	214	181	58
Rusia	274	208	136	243	84	265	355	177	112	67	176	73
Uruguay	194	247	107	219	105	238	183	88	118	77	165	60
Suiza	175	192	88	162	88	180	231	82	97	69	132	50
Guatemala	273	311	146	289	69	177	139	130	51	35	122	23
India	108	79	79	149	43	195	206	95	50	22	202	28
Senegal	54	289	109	425	25	57	61	270	100	49	66	21
Guinea Ecuatorial	152	186	130	237	67	118	90	277	77	75	108	19
Bélgica	80	64	43	72	29	123	159	39	44	22	70	41
Irán	67	95	59	68	35	158	218	39	61	24	49	35
Pakistán	114	225	95	244	14	123	19	302	92	23	61	13
Argelia	86	146	74	199	16	193	106	104	57	26	131	14
Países Bajos	51	77	35	51	25	113	144	24	21	13	52	37
Resto de países (1)	2.567	2.995	1.369	2.954	636	2.187	2.609	2.715	868	629	1.467	492

(1) Suma de países con menos de 1500 residentes en la Ciudad de Madrid

**MADRID**

# madrid datos

Área de Gobierno de Hacienda y Personal

Subdirección General de Estadística

## 8. Población menor de 16 años a 1 de julio de 2021 por lugar de nacimiento

Distritos / Barrios	Total	Otro país	% Otro país	Distritos / Barrios	Total	Otro país	% Otro país
<b>Ciudad de Madrid</b>	<b>447.801</b>	<b>40.202</b>	<b>9,0</b>				
<b>Centro</b>	<b>10.399</b>	<b>1.464</b>	<b>14,1</b>	<b>Moncloa-Aravaca</b>	<b>16.861</b>	<b>1.416</b>	<b>8,4</b>
Palacio	1.730	222	12,8	Casa De Campo	1.253	94	7,5
Embajadores	3.783	571	15,1	Arguelles	2.394	217	9,1
Cortes	704	121	17,2	Ciudad Universitaria	2.051	113	5,5
Justicia	1.346	189	14,0	Valdezarza	3.758	308	8,2
Universidad	2.338	277	11,8	Valdemarín	1.740	152	8,7
Sol	498	84	16,9	El Plantío	563	72	12,8
				Aravaca	5.092	458	9,0
<b>Arganzuela</b>	<b>18.186</b>	<b>1.060</b>	<b>5,8</b>	<b>Latina</b>	<b>28.336</b>	<b>2.868</b>	<b>10,1</b>
Imperial	2.488	133	5,3	Los Cármenes	2.333	205	8,8
Acacias	3.578	179	5,0	Puerta Del Ángel	4.567	529	11,6
Chopera	2.112	139	6,6	Lucero	4.383	457	10,4
Legazpi	3.451	128	3,7	Aluche	7.392	826	11,2
Delicias	3.858	272	7,1	Campamento	2.417	300	12,4
Palos De Moguer	2.398	200	8,3	Cuatro Vientos	1.299	43	3,3
Atocha	301	9	3,0	Las Águilas	5.933	508	8,6
<b>Retiro</b>	<b>14.214</b>	<b>965</b>	<b>6,8</b>	<b>Carabanchel</b>	<b>35.845</b>	<b>3.790</b>	<b>10,6</b>
Pacífico	3.268	228	7,0	Comillas	2.425	302	12,5
Adelfas	2.446	122	5,0	Opañel	3.813	441	11,6
Estrella	2.936	142	4,8	San Isidro	5.048	588	11,6
Ibiza	2.583	242	9,4	Vista Alegre	5.688	740	13,0
Los Jerónimos	808	95	11,8	Puerta Bonita	5.007	644	12,9
Niño Jesús	2.173	136	6,3	Buenavista	9.071	560	6,2
				Abrantes	4.793	515	10,7
<b>Salamanca</b>	<b>15.973</b>	<b>1.620</b>	<b>10,1</b>	<b>Usera</b>	<b>20.757</b>	<b>2.018</b>	<b>9,7</b>
Recoletos	1.804	341	18,9	Orcasitas	3.762	149	4,0
Goya	3.054	361	11,8	Orcasur	2.221	159	7,2
Fuente Del Berro	2.251	172	7,6	San Fermín	3.853	268	7,0
Guindalera	4.789	333	7,0	Almendrales	3.340	361	10,8
Lista	2.214	209	9,4	Moscardó	3.274	447	13,7
Castellana	1.861	204	11,0	Zofio	1.862	303	16,3
				Pradolongo	2.441	330	13,5
<b>Chamartín</b>	<b>19.579</b>	<b>1.529</b>	<b>7,8</b>	<b>Puente De Vallecas</b>	<b>31.771</b>	<b>3.590</b>	<b>11,3</b>
El Viso	2.380	221	9,3	Entrevías	4.972	484	9,7
Prosperidad	4.002	255	6,4	San Diego	6.222	984	15,8
Ciudad Jardín	2.254	185	8,2	Palomeras Bajas	4.949	481	9,7
Hispanoamérica	4.564	342	7,5	Palomeras Sureste	5.691	494	8,7
Nueva España	4.084	333	8,2	Portazgo	3.891	361	9,3
Castilla	2.295	193	8,4	Numancia	6.045	786	13,0
<b>Tetuán</b>	<b>17.885</b>	<b>1.811</b>	<b>10,1</b>	<b>Mortalaz</b>	<b>10.363</b>	<b>838</b>	<b>8,1</b>
Bellas Vistas	3.351	365	10,9	Pavones	991	75	7,6
Cuatro Caminos	3.598	291	8,1	Horcajo	939	49	5,2
Castillejos	1.975	201	10,2	Marroquina	2.556	152	5,9
Almenara	2.654	207	7,8	Media Legua	1.942	153	7,9
Valdeacederas	3.270	387	11,8	Fontarrón	2.104	225	10,7
Berruquete	3.037	360	11,9	Vinateros	1.831	184	10,0
<b>Chamberí</b>	<b>14.425</b>	<b>1.163</b>	<b>8,1</b>	<b>Ciudad Lineal</b>	<b>25.969</b>	<b>2.700</b>	<b>10,4</b>
Gaztambide	2.172	185	8,5	Ventas	5.289	588	11,1
Arapiles	2.413	182	7,5	Pueblo Nuevo	7.353	844	11,5
Trafalgar	2.437	201	8,2	Quintana	2.630	364	13,8
Almagro	2.184	223	10,2	Concepción	2.376	223	9,4
Ríos Rosas	2.975	238	8,0	San Pascual	2.065	135	6,5
Vallehermoso	2.244	134	6,0	San Juan Bautista	1.866	221	11,8
				Colina	932	80	8,6
<b>Fuencarral-El Pardo</b>	<b>43.321</b>	<b>2.736</b>	<b>6,3</b>	Atalaya	247	28	11,3
El Pardo	399	9	2,3	Costillares	3.211	217	6,8
Fuentalarreina	574	28	4,9				
Peña Grande	5.742	360	6,3				
El Pilar	4.793	419	8,7				
La Paz	3.687	213	5,8				
Valverde	14.618	1.117	7,6				
Mirasierra	7.680	362	4,7				
El Goloso	5.821	228	3,9				

## 8. Población menor de 16 años a 1 de julio de 2021 por lugar de nacimiento (continuación)

Distritos / Barrios	Total	Otro país	% Otro país	Distritos / Barrios	Total	Otro país	% Otro país
<b>Hortaleza</b>	<b>33.604</b>	<b>3.374</b>	<b>10,0</b>	<b>Vicálvaro</b>	<b>13.217</b>	<b>756</b>	<b>5,7</b>
Palomas	1.312	188	14,3	Casco H.Vicalvaro	5.146	474	9,2
Piovera	2.599	559	21,5	Valdebernardo	2.010	121	6,0
Canillas	4.690	433	9,2	Valderrivas	4.553	91	2,0
Pinar Del Rey	6.216	613	9,9	El Cañaveral	1.507	70	4,6
Apóstol Santiago	1.844	189	10,2	<b>San Blas-Canillejas</b>	<b>22.581</b>	<b>2.129</b>	<b>9,4</b>
Valdefuentes	16.938	1.390	8,2	Simancas	3.973	439	11,0
<b>Villaverde</b>	<b>24.360</b>	<b>2.547</b>	<b>10,5</b>	Hellín	1.179	166	14,1
Villaverde Alto C.H.	7.159	768	10,7	Amposta	1.297	171	13,2
San Cristóbal	3.128	479	15,3	Arcos	3.616	252	7,0
Butarque	4.791	238	5,0	Rosas	4.404	218	5,0
Los Rosales	5.241	558	10,6	Rejas	3.234	317	9,8
Los Ángeles	4.041	504	12,5	Canillejas	3.649	439	12,0
<b>Villa De Vallecas</b>	<b>21.443</b>	<b>1.256</b>	<b>5,9</b>	El Salvador	1.228	127	10,3
Casco H.Vallecas	6.332	581	9,2	<b>Barajas</b>	<b>8.712</b>	<b>572</b>	<b>6,6</b>
Santa Eugenia	2.796	163	5,8	Alameda De Osuna	3.151	203	6,4
Ensanche De Vallecas	12.311	512	4,2	Aeropuerto	295	29	9,8
				Casco H.Barajas	856	101	11,8
				Timón	2.743	159	5,8
				Corralejos	1.667	80	4,8

## 9. Estructura demográfica de la población nacida fuera de España a 1 de julio 2021

Edad	Ambos sexos	Hombres	Mujeres
<b>Total</b>	<b>801.360</b>	<b>359.054</b>	<b>442.306</b>
0 a 4	6.593	3.403	3.190
5 a 9	14.966	7.639	7.327
10 a 14	14.833	7.503	7.330
15 a 19	26.776	13.389	13.387
20 a 24	63.146	30.016	33.130
25 a 29	92.430	42.169	50.261
30 a 34	95.639	43.440	52.199
35 a 39	95.182	43.105	52.077
40 a 44	93.998	43.023	50.975
45 a 49	81.518	37.104	44.414
50 a 54	70.093	30.778	39.315
55 a 59	55.587	23.313	32.274
60 a 64	36.993	14.739	22.254
65 a 69	23.231	8.820	14.411
70 a 74	13.692	4.981	8.711
75 a 79	7.935	2.779	5.156
80 a 84	4.809	1.660	3.149
85 y más	3.939	1.193	2.746

NOTA: El total incluye 'Apátridas' y 'No consta' país de nacionalidad

