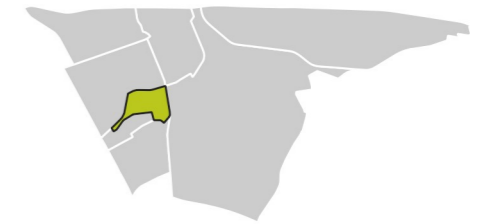


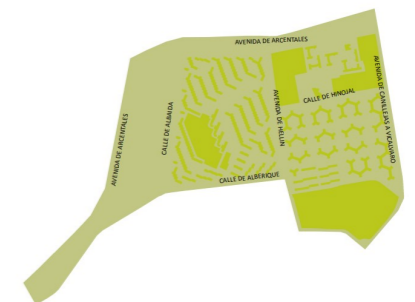
### 20 San Blas - Canillejas

Ag\_MAD\_Madrid\_C\_Ld\_20\_2  
8\_1R\_20\_2



#### Población Expuesta

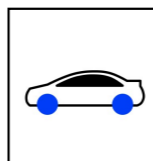
L <sub>d</sub>		
Barrio	Rango de Exposición dBA	Nº Personas (centenas)
20.2 Hellín	< 55	78
	55 - 60	12
	60 - 65	2
	65 - 70	0
	70 - 75	0
	> 75	0



0 100 200 300 400 m

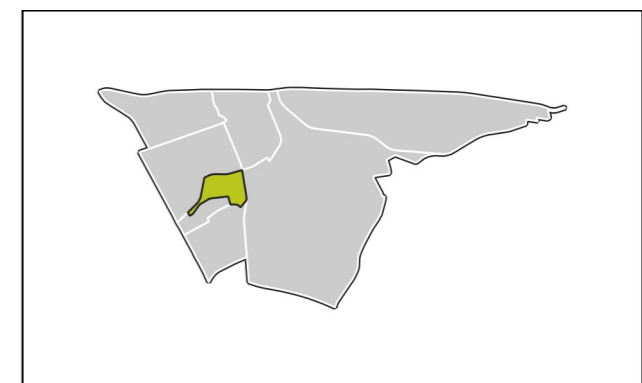




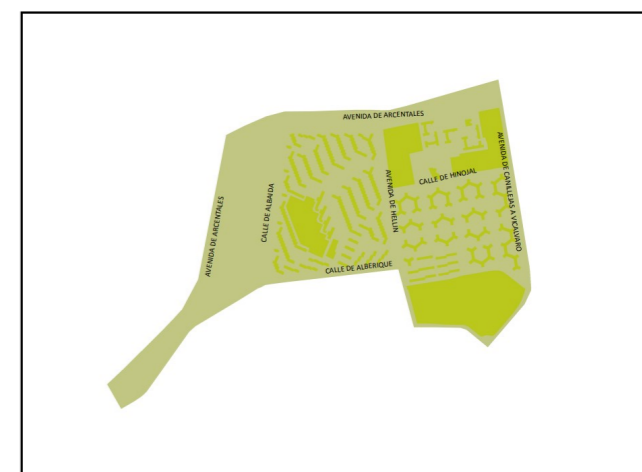


### 20 San Blas-Canillejas

Ag\_MAD\_Madrid\_C\_Ln\_20\_2  
8\_3R\_20\_2



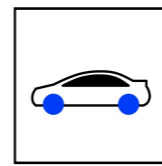
Población Expuesta		
L <sub>n</sub>		
Barrio	Rango de Exposición dBA	Nº Personas (centenas)
20.2 Hellín	< 50	89
	50 - 55	4
	55 - 60	0
	60 - 65	0
	> 70	0



**L<sub>n</sub>**

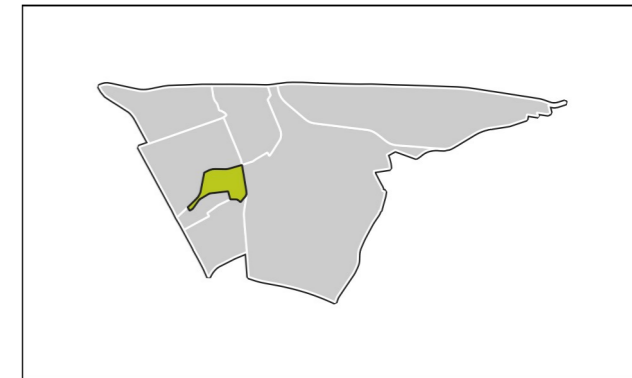
- < 50 dB(A)
- 50-55 dB(A)
- 55-60 dB(A)
- 60-65 dB(A)
- 65-70 dB(A)
- > 70 dB(A)

- Edificio
- Parcela
- Barrera acústica
- Límite administrativo

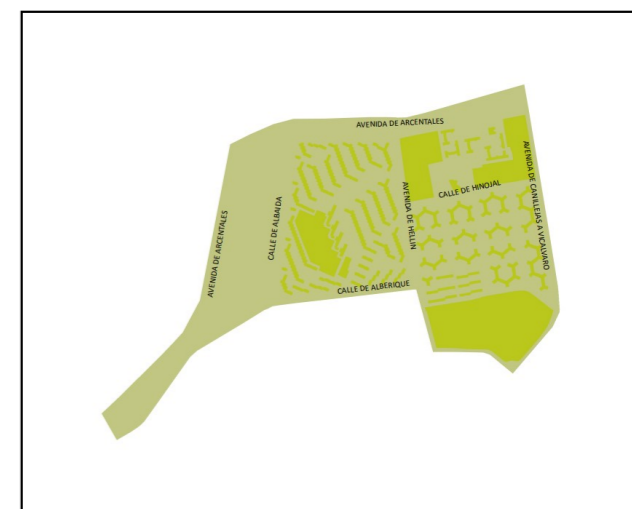


### 20 San Blas-Canillejas

Ag\_MAD\_Madrid\_C\_Lden\_20\_2  
8\_1R\_20\_2



Población Expuesta		
Barrio	$L_{den}$	
	Rango de Exposición dBA	Nº Personas (centenas)
20.2 Hellín	< 55	73
	55 - 60	16
	60 - 65	4
	65 - 70	0
	70 - 75	0
	> 75	0



0 100 200 300 400 m



**$L_{den}$**

- < 50 dB(A)
- 50-55 dB(A)
- 55-60 dB(A)
- 60-65 dB(A)
- 65-70 dB(A)
- 70-75 dB(A)
- > 75 dB(A)

- Edificio
- Parcela
- Barrera acústica
- Límite administrativo

