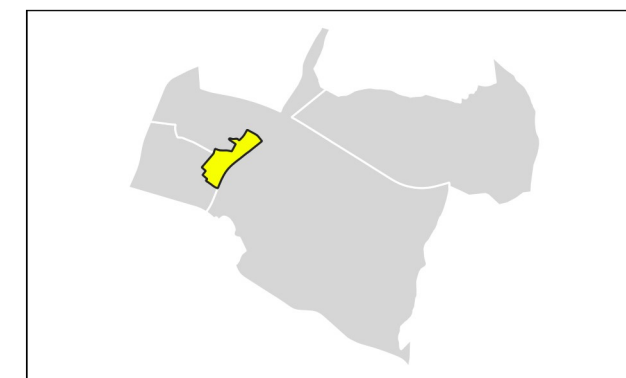
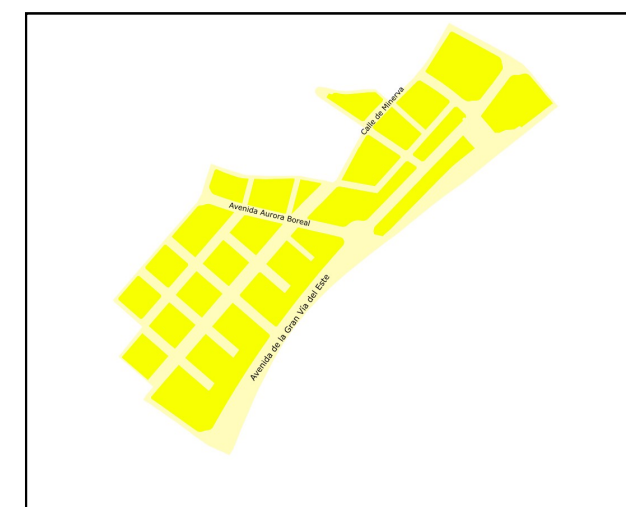


19 Vicálvaro

Ag_MAD_Madrid_C_Ld_19_3
8_1R_19_3

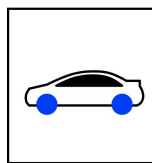


Población Expuesta		
L_d		
Barrio	Rango de Exposición dBA	Nº Personas (centenas)
19.3 Valderrivas	< 55	121
	55 - 60	36
	60 - 65	23
	65 - 70	0
	70 - 75	0
	> 75	0



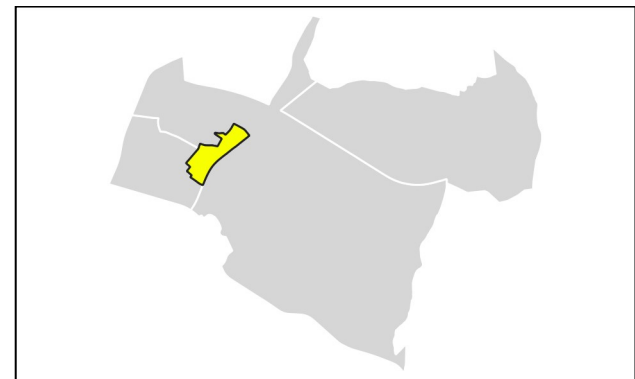
	< 50 dB(A)	
	50-55 dB(A)	
	55-60 dB(A)	
	60-65 dB(A)	
	65-70 dB(A)	
	70-75 dB(A)	
	> 75 dB(A)	

Edificio
 Parcela
 Barrera acústica
 Límite administrativo

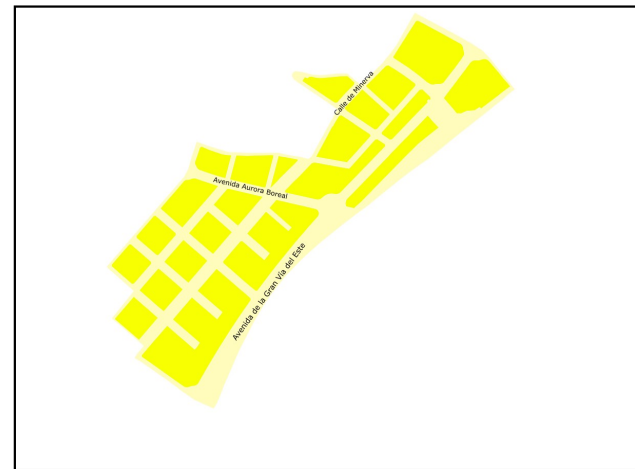


19 Vicálvaro

Ag_MAD_Madrid_C_Le_19_3
8_2R_19_3



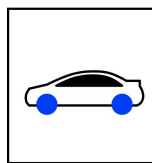
Población Expuesta		
L_e		
Barrio	Rango de Exposición dBA	Nº Personas (centenas)
19.3 Valderrivas	< 55	136
	55 - 60	35
	60 - 65	8
	65 - 70	0
	70 - 75	0
	> 75	0



L_e

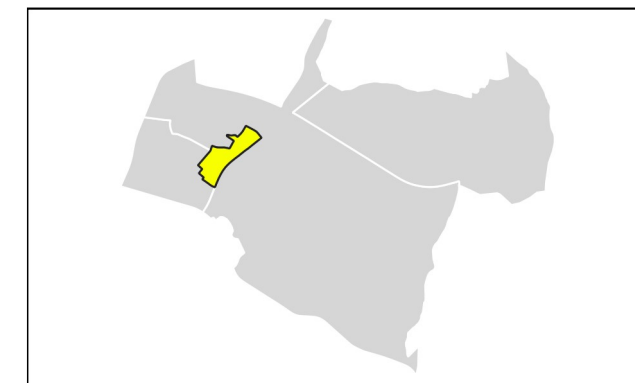
- < 50 dB(A)
- 50-55 dB(A)
- 55-60 dB(A)
- 60-65 dB(A)
- 65-70 dB(A)
- 70-75 dB(A)
- > 75 dB(A)

- Edificio
- Parcela
- Barrera acústica
- Límite administrativo



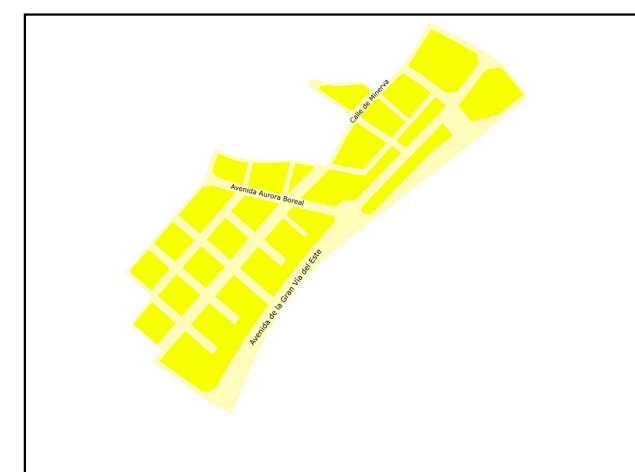
19 Vicálvaro

Ag_MAD_Madrid_C_Ln_19_3
8_3R_19_3



Población Expuesta

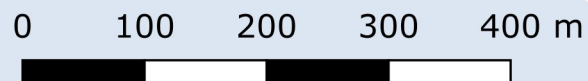
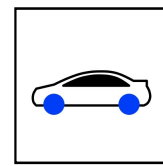
Barrio	L_n	
	Rango de Exposición dBA	Nº Personas (centenas)
19.3 Valderrivas	< 50	141
	50 - 55	33
	55 - 60	5
	60 - 65	0
	65 - 70	0
	> 70	0



L_n

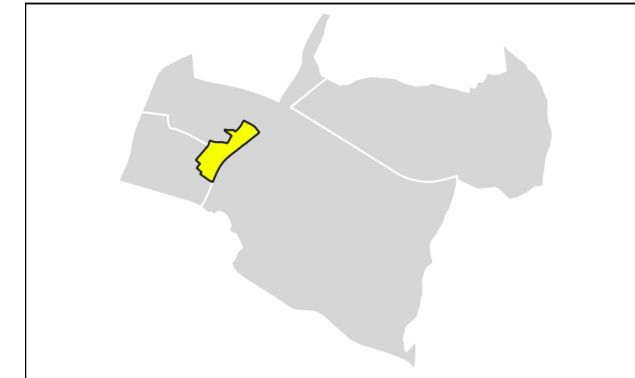
- < 50 dB(A)
- 50-55 dB(A)
- 55-60 dB(A)
- 60-65 dB(A)
- 65-70 dB(A)
- > 70 dB(A)

- Edificio
- Parcela
- Barrera acústica
- Límite administrativo

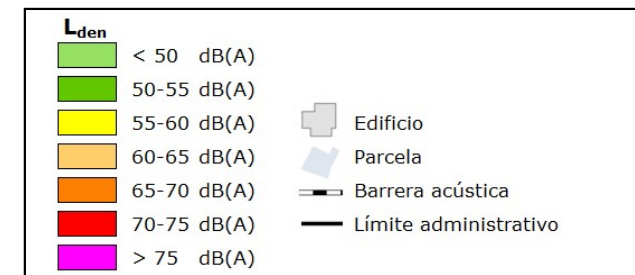
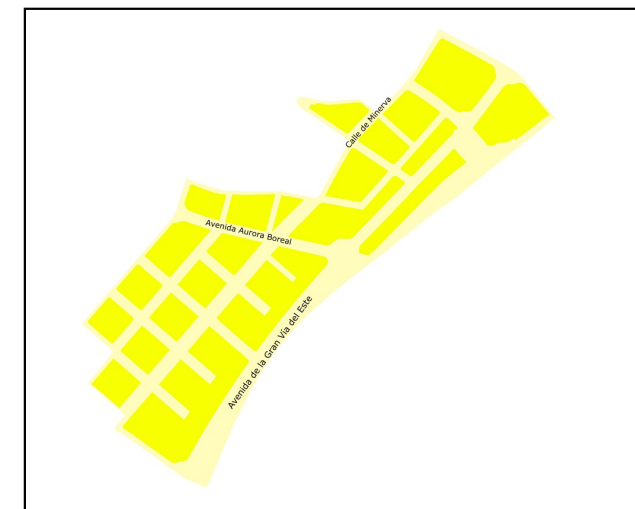


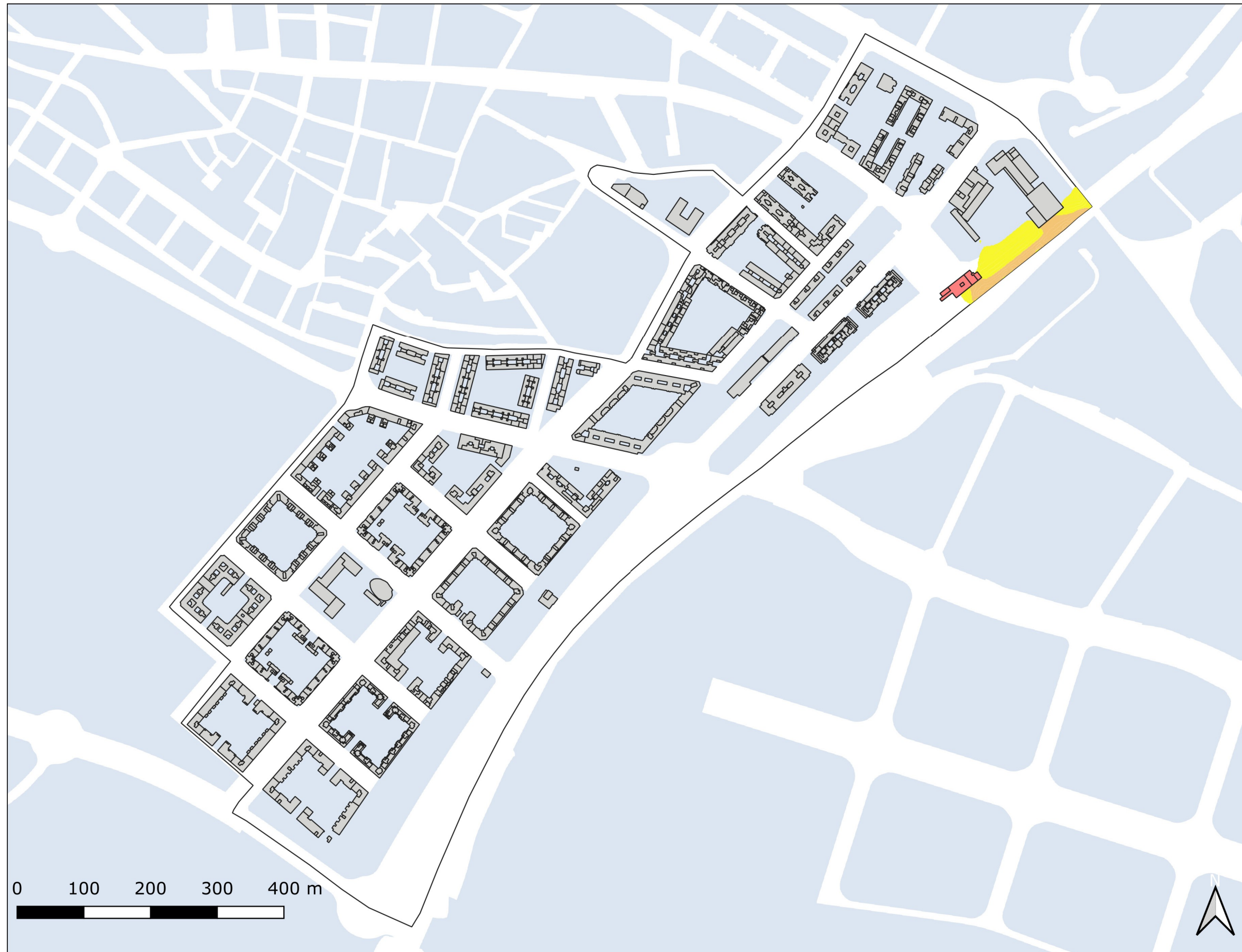
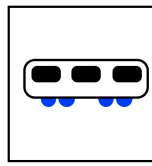
19 Vicálvaro

Ag_MAD_Madrid_C_Lden_19_3
8_4R_19_3



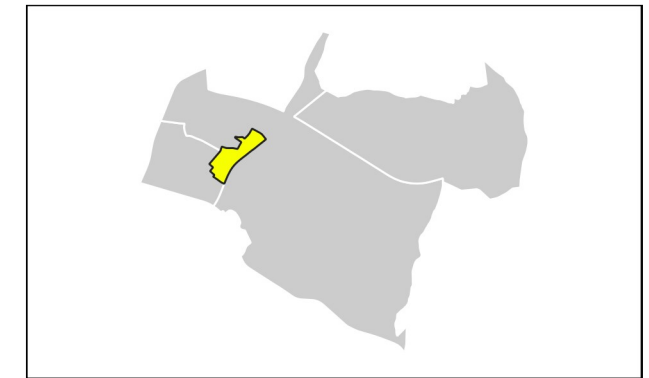
Población Expuesta		
Barrio	L_{den}	
	Rango de Exposición dBA	Nº Personas (centenas)
19.3 Valderrivas	< 55	95
	55 - 60	51
	60 - 65	33
	65 - 70	0
	70 - 75	0
	> 75	0



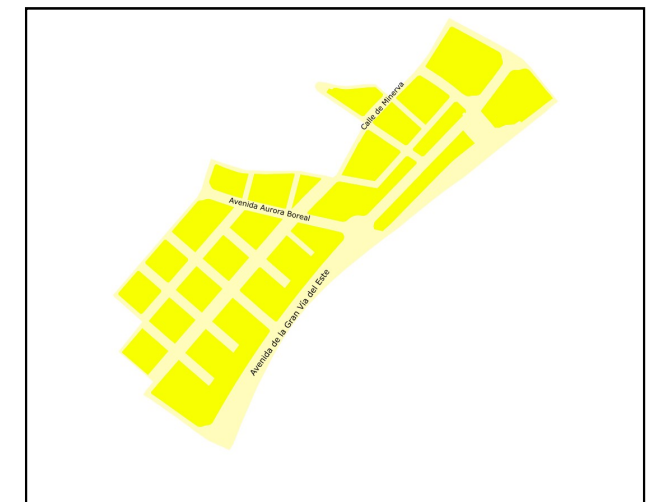


19 Vicálvaro

Ag_MAD_Madrid_F_Ld_19_3
8_1F_19_3

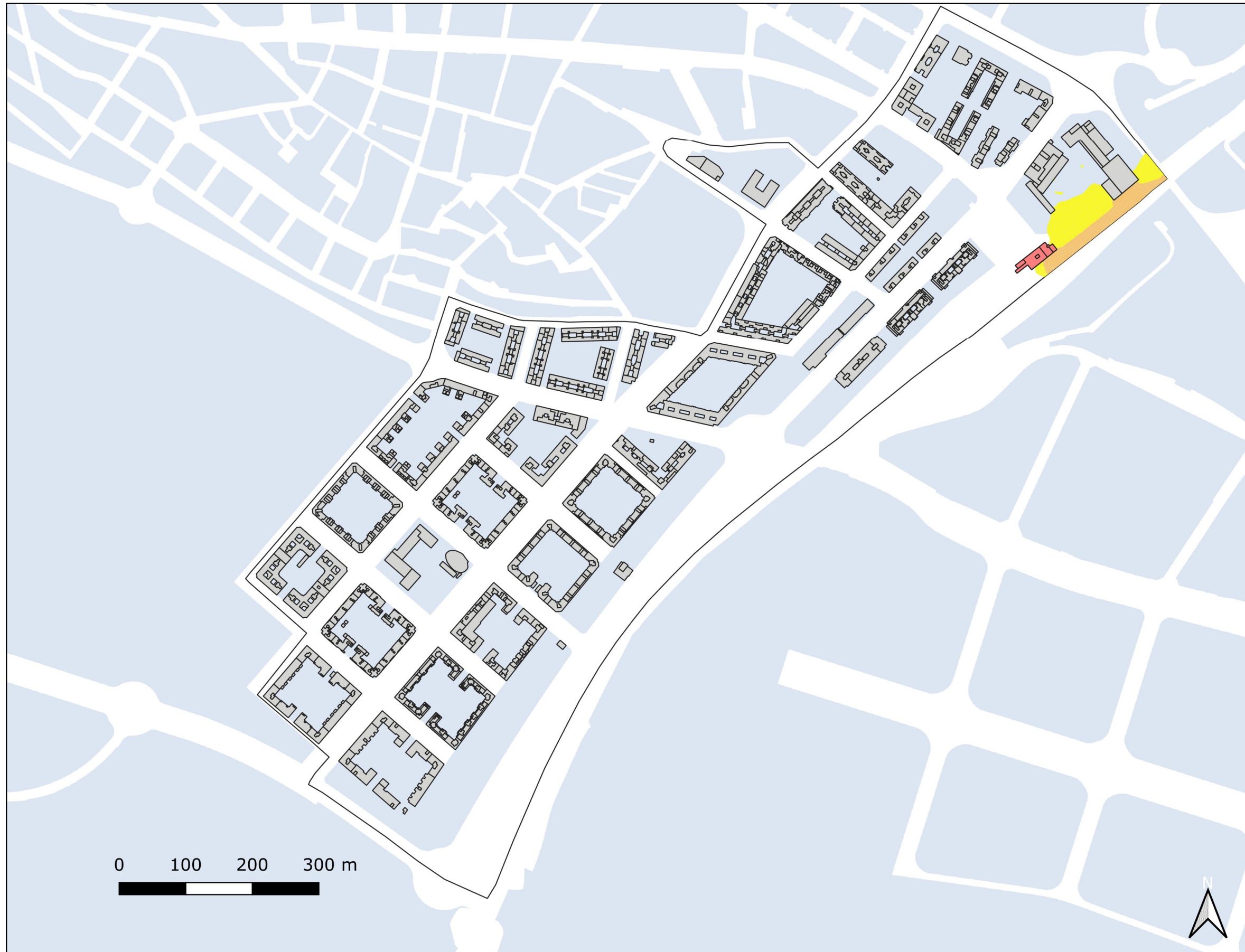
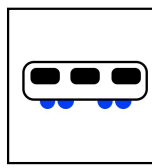


Población Expuesta		
L _d		
Barrio	Rango de Exposición dBA	Nº Personas (centenas)
19.3 Valderriwas	55 - 60	0
	60 - 65	0
	65 - 70	0
	70 - 75	0
	> 75	0



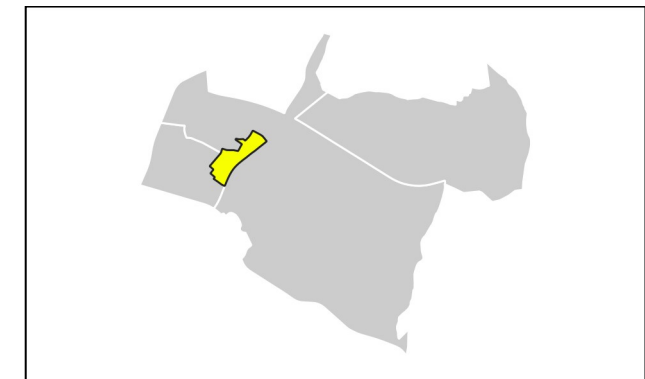
55-60 dB(A)	Edificio
60-65 dB(A)	Estación Tren
65-70 dB(A)	Parcela
70-75 dB(A)	Barrera acústica
> 75 dB(A)	Límite del Distrito
	Vía ferroviaria





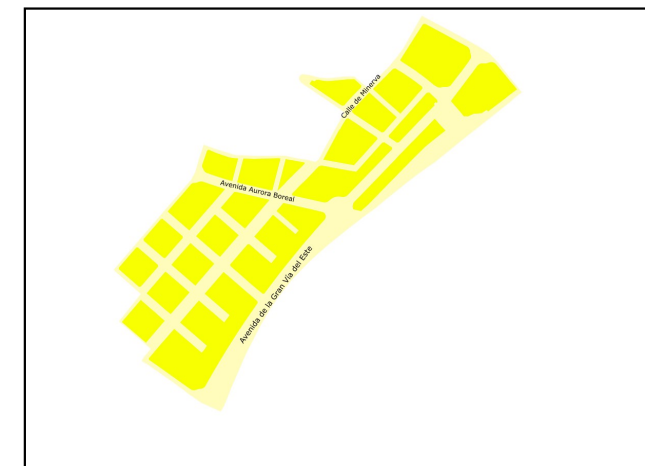
19 Vicálvaro

Ag_MAD_Madrid_F_Le_19_3
8_2F_19_3

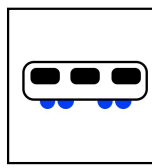


Población Expuesta

Barrio	L_e	
	Rango de Exposición dBA	Nº Personas (centenas)
19.3 Valderrivas	55 - 60	0
	60 - 65	0
	65 - 70	0
	70 - 75	0
	> 75	0

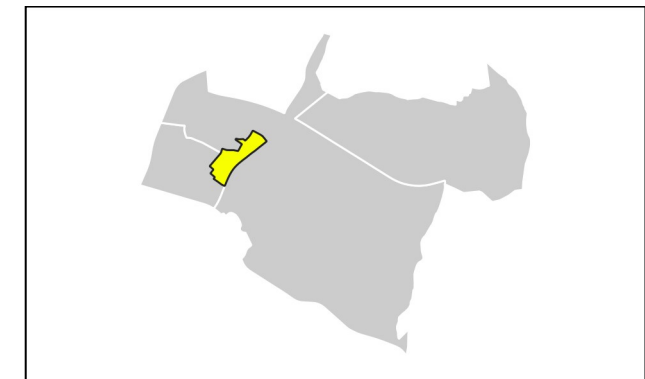


L_e	55-60 dB(A)	Edificio
	60-65 dB(A)	Estación Tren
	65-70 dB(A)	Parcela
	70-75 dB(A)	Barrera acústica
	> 75 dB(A)	Límite del Distrito
		Vía ferroviaria



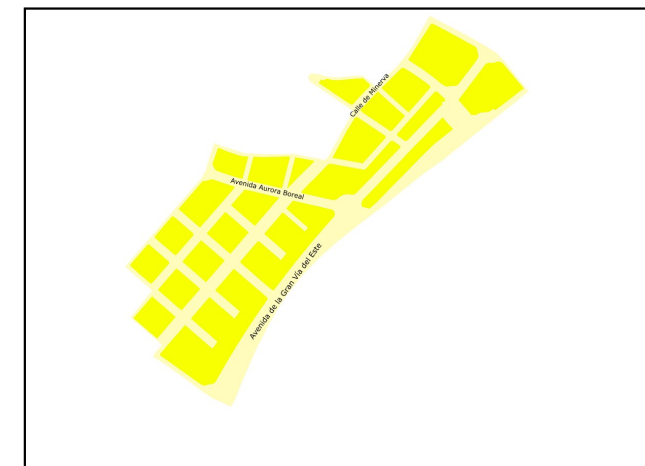
19 Vicálvaro

Ag_MAD_Madrid_F_Ln_19_3
8_3F_19_3

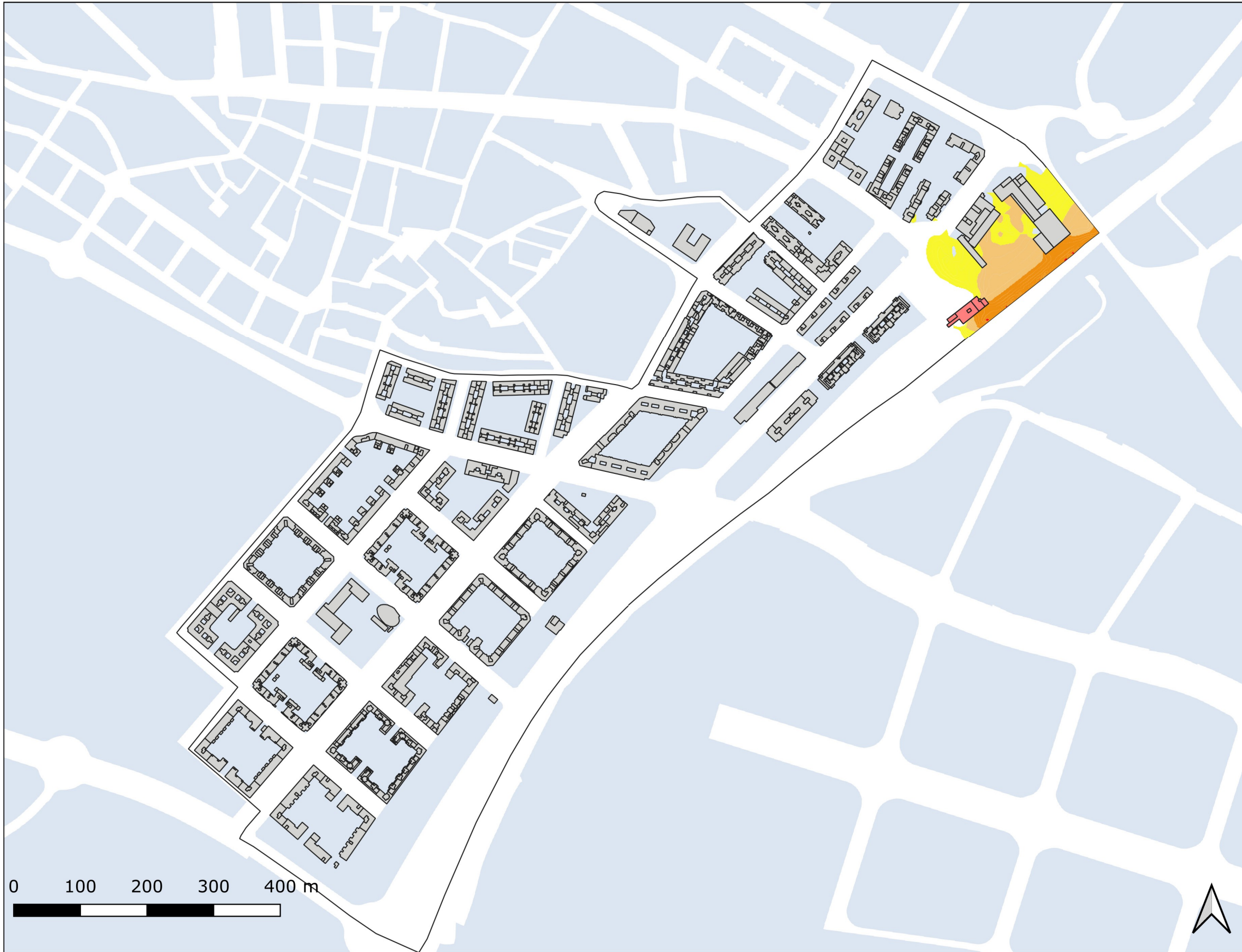
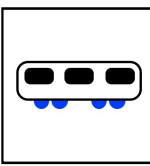


Población Expuesta

Barrio	L _n	
	Rango de Exposición dBA	Nº Personas (centenas)
19.3 Valderrivas	50 - 55	0
	55 - 60	0
	60 - 65	0
	65 - 70	0
	>70	0

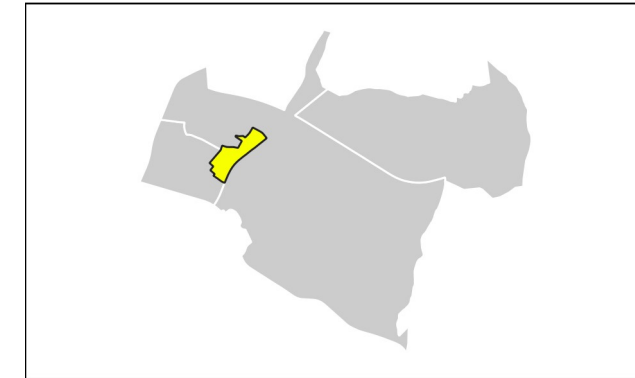


- L_n**
- 50-55 dB(A)
- 55-60 dB(A)
- 60-65 dB(A)
- 65-70 dB(A)
- > 70 dB(A)
- Edificio
- Estación Tren
- Parcela
- Barrera acústica
- Límite del Distrito
- Vía ferroviaria



19 Vicálvaro

Ag_MAD_Madrid_F_Lden_19_3
8_4F_19_3



Población Expuesta

Barrio	L_{den}	
	Rango de Exposición dBA	Nº Personas (centenas)
19.3 Valderrivas	55 - 60	0
	60 - 65	0
	65 - 70	0
	70 - 75	0
	> 75	0

