

Fecha de publicación: 04/02/2024

BOLETÍN DIARIO DE CALIDAD DEL AIRE

INFORMACIÓN CORRESPONDIENTE AL DÍA 03/02/2024

ÍNDICE

1	ÍNDICE DE CALIDAD.....	2
2	VALORES MÁXIMOS.....	3
3	SUPERACIONES.....	3
4	EVOLUCIÓN POR CONTAMINANTES.....	4
4.1	PARTÍCULAS EN SUSPENSIÓN PM10	4
4.2	PARTÍCULAS EN SUSPENSIÓN PM2,5	5
4.3	DIÓXIDO DE NITRÓGENO (NO ₂).....	5
4.4	OZONO (O ₃).....	7
4.5	DIÓXIDO DE AZUFRE (SO ₂).....	8

1 ÍNDICE DE CALIDAD

El Índice de Calidad del Aire se basa en el estándar CAQI (Índice Común de Calidad del Aire) desarrollado en el marco del proyecto CITEAIR cofinanciado por la Unión Europea, que permite informar sobre el estado de la calidad del aire mediante una escala de colores de fácil identificación para el ciudadano.

El índice horario de calidad del aire el día 3 de febrero de 2024 ha sido el siguiente:

ZONA	GENERAL	PM2,5	PM10	NO ₂	O ₃	SO ₂
1 (INTERIOR CALLE 30)	~	^	~	~	^	▲
2 (SURESTE)	~	~	~	~	^	▲
3 (NORESTE)	~	^	^	~	^	▲
4 (NOROESTE)	^	▲	▲	^	^	▲
5 (SUROESTE)	~	^	~	~	^	▲

A continuación, se muestra por horas y estaciones:

	HORA																							
	1	2	3	4	5	6	7	8	9	10	11	12	13	14	15	16	17	18	19	20	21	22	23	24
ZONA 1																								
Barrio del Pilar	▲	▲	▲	▲	▲	▲	▲	▲	▲	▲	▲	▲	▲	▲	▲	▲	▲	▲	▲	▲	▲	▲	▲	▲
Castellana	▲	▲	▲	▲	▲	▲	▲	▲	▲	▲	▲	▲	▲	▲	▲	▲	▲	▲	▲	▲	▲	▲	▲	▲
Cuatro Caminos	▲	▲	▲	▲	▲	▲	▲	▲	▲	▲	▲	▲	▲	▲	▲	▲	▲	▲	▲	▲	▲	▲	▲	▲
Escuelas Aguirre	▲	▲	▲	▲	▲	▲	▲	▲	▲	▲	▲	▲	▲	▲	▲	▲	▲	▲	▲	▲	▲	▲	▲	▲
Méndez Alvaro	▲	▲	▲	▲	▲	▲	▲	▲	▲	▲	▲	▲	▲	▲	▲	▲	▲	▲	▲	▲	▲	▲	▲	▲
Pza. de Castilla	▲	▲	▲	▲	▲	▲	▲	▲	▲	▲	▲	▲	▲	▲	▲	▲	▲	▲	▲	▲	▲	▲	▲	▲
Pza. de España	▲	▲	▲	▲	▲	▲	▲	▲	▲	▲	▲	▲	▲	▲	▲	▲	▲	▲	▲	▲	▲	▲	▲	▲
Pza. del Carmen	▲	▲	▲	▲	▲	▲	▲	▲	▲	▲	▲	▲	▲	▲	▲	▲	▲	▲	▲	▲	▲	▲	▲	▲
Ramón y Cajal	▲	▲	▲	▲	▲	▲	▲	▲	▲	▲	▲	▲	▲	▲	▲	▲	▲	▲	▲	▲	▲	▲	▲	▲
Retiro	▲	▲	▲	▲	▲	▲	▲	▲	▲	▲	▲	▲	▲	▲	▲	▲	▲	▲	▲	▲	▲	▲	▲	▲
ZONA 2																								
Ensanche de Vallecas	▲	▲	▲	▲	▲	▲	▲	▲	▲	▲	▲	▲	▲	▲	▲	▲	▲	▲	▲	▲	▲	▲	▲	▲
Moratalaz	▲	▲	▲	▲	▲	▲	▲	▲	▲	▲	▲	▲	▲	▲	▲	▲	▲	▲	▲	▲	▲	▲	▲	▲
Vallecas	▲	▲	▲	▲	▲	▲	▲	▲	▲	▲	▲	▲	▲	▲	▲	▲	▲	▲	▲	▲	▲	▲	▲	▲
ZONA 3																								
Arturo Soria	▲	▲	▲	▲	▲	▲	▲	▲	▲	▲	▲	▲	▲	▲	▲	▲	▲	▲	▲	▲	▲	▲	▲	▲
Barajas Pueblo	▲	▲	▲	▲	▲	▲	▲	▲	▲	▲	▲	▲	▲	▲	▲	▲	▲	▲	▲	▲	▲	▲	▲	▲
Juan Carlos I	▲	▲	▲	▲	▲	▲	▲	▲	▲	▲	▲	▲	▲	▲	▲	▲	▲	▲	▲	▲	▲	▲	▲	▲
Sanchinarro	▲	▲	▲	▲	▲	▲	▲	▲	▲	▲	▲	▲	▲	▲	▲	▲	▲	▲	▲	▲	▲	▲	▲	▲
Urb. Embajada	▲	▲	▲	▲	▲	▲	▲	▲	▲	▲	▲	▲	▲	▲	▲	▲	▲	▲	▲	▲	▲	▲	▲	▲
Tres Olivos	▲	▲	▲	▲	▲	▲	▲	▲	▲	▲	▲	▲	▲	▲	▲	▲	▲	▲	▲	▲	▲	▲	▲	▲
ZONA 4																								
Casa de Campo	▲	▲	▲	▲	▲	▲	▲	▲	▲	▲	▲	▲	▲	▲	▲	▲	▲	▲	▲	▲	▲	▲	▲	▲
El Pardo	▲	▲	▲	▲	▲	▲	▲	▲	▲	▲	▲	▲	▲	▲	▲	▲	▲	▲	▲	▲	▲	▲	▲	▲
ZONA 5																								
Farolillo	▲	▲	▲	▲	▲	▲	▲	▲	▲	▲	▲	▲	▲	▲	▲	▲	▲	▲	▲	▲	▲	▲	▲	▲
Pza. Elíptica	▲	▲	▲	▲	▲	▲	▲	▲	▲	▲	▲	▲	▲	▲	▲	▲	▲	▲	▲	▲	▲	▲	▲	▲
Villaverde	▲	▲	▲	▲	▲	▲	▲	▲	▲	▲	▲	▲	▲	▲	▲	▲	▲	▲	▲	▲	▲	▲	▲	▲

▲ Muy bueno	^ Bueno	~ Regular	∨ Malo	∇ Muy malo	Sin datos
-------------	---------	-----------	--------	------------	-----------

Más información sobre el [índice de calidad del aire](#) y la [distribución por zonas](#) de la ciudad de Madrid.

2 VALORES MÁXIMOS

Valores máximos diarios (PM_{2,5} y PM₁₀) y horarios (NO₂, O₃ y SO₂) registrados el día 3 de febrero de 2024 en las estaciones de la Red de Vigilancia de la Calidad del Aire:

CONTAMINANTE	ESTACIÓN	VALOR MÁXIMO DIARIO (µg/m ³)
Partículas (PM _{2,5})	Pza. Elíptica	15
Partículas (PM ₁₀)	Farolillo	26

CONTAMINANTE	ESTACIÓN	VALOR MÁXIMO HORARIO (µg/m ³)
Dióxido de nitrógeno (NO ₂)	Cuatro Caminos	134
Ozono (O ₃)	Barajas Pueblo	90
Dióxido de azufre (SO ₂)	Escuelas Aguirre	9

3 SUPERACIONES


El día 3 de febrero de 2024 no se ha registrado ninguna **superación del valor límite horario ni diario para ningún contaminante.**

4 EVOLUCIÓN POR CONTAMINANTES

A continuación, se detalla el estado a día de hoy de la evolución anual por contaminantes.

4.1 PARTÍCULAS EN SUSPENSIÓN PM10

Valores límite establecidos por la legislación para la protección de la salud humana:



VALOR LÍMITE ANUAL: 40 $\mu\text{g}/\text{m}^3$

Valor medio anual de los valores horarios que no deberá superarse en ninguna estación al finalizar el año.

VALOR LÍMITE DIARIO: 50 $\mu\text{g}/\text{m}^3$

Valor medio diario que no deberá superarse más de 35 días al año en ninguna estación.

Los valores registrados hasta el 03/02/2024 son:

ESTACIÓN	VALOR MEDIO ANUAL ($\mu\text{g}/\text{m}^3$)	VALOR MEDIO DIARIO Nº días > 50 $\mu\text{g}/\text{m}^3$
Casa de Campo	14	0
Castellana	20	0
Cuatro Caminos	20	0
Escuelas Aguirre	19	0
Farolillo	23	0
Méndez Álvaro	20	0
Moratalaz	21	0
Pza. de Castilla	21	0
Pza. Elíptica	22	0
Sanchinarro	16	0
Tres Olivos	14	0
Urb. Embajada	24	0
Vallecas	20	0

4.2 PARTÍCULAS EN SUSPENSIÓN PM2,5

Valores límite establecidos por la legislación para la protección de la salud humana:



VALOR LÍMITE ANUAL: 25 $\mu\text{g}/\text{m}^3$

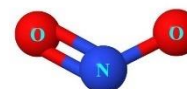
Valor medio anual de los valores horarios que no deberá superarse en ninguna estación al finalizar el año.

Los valores registrados hasta el 03/02/2024 son:

ESTACIÓN	VALOR MEDIO ANUAL ($\mu\text{g}/\text{m}^3$)
Casa de Campo	9
Castellana	11
Cuatro Caminos	12
Escuelas Aguirre	10
Méndez Álvaro	11
Pza. de Castilla	11
Pza. Elíptica	15
Sanchinarro	9

4.3 DIÓXIDO DE NITRÓGENO (NO_2)

Valores límite establecidos por la legislación para la protección de la salud humana:



VALOR LÍMITE ANUAL: 40 $\mu\text{g}/\text{m}^3$

Valor medio anual de los valores horarios que no deberá superarse en ninguna estación al finalizar el año.

VALOR LÍMITE HORARIO: 200 $\mu\text{g}/\text{m}^3$

Valor horario que no deberá superarse más de 18 horas al año en ninguna estación.

UMBRAL DE ALERTA: 400 $\mu\text{g}/\text{m}^3$

Valor horario que no deberá superarse 3 horas consecutivas en un área mayor de 100 km^2 .

El valor de alerta no se ha superado en ninguna ocasión.

Los valores registrados hasta el 03/02/2024 son:

ESTACIÓN	VALOR MEDIO ANUAL ($\mu\text{g}/\text{m}^3$)	VALOR MEDIO HORARIO N° horas > 200 $\mu\text{g}/\text{m}^3$
Arturo Soria	37	0
Barajas Pueblo	40	0
Barrio del Pilar	42	0
Casa de Campo	26	0
Castellana	36	0
Cuatro Caminos	47	0
El Pardo	17	0
Ensanche de Vallecas	39	0
Escuelas Aguirre	37	0
Farolillo	42	0
Juan Carlos I	32	0
Méndez Álvaro	34	0
Moratalaz	41	0
Pza. de Castilla	39	0
Pza. de España	34	0
Pza. del Carmen	36	0
Pza. Elíptica	37	0
Ramón y Cajal	41	0
Retiro	27	0
Sanchinarro	36	0
Tres Olivos	34	0
Urb. Embajada	29	0
Vallecas	41	0
Villaverde	39	0

4.4 OZONO (O₃)

Valores límite establecidos por la legislación para la protección de la salud humana:



<p>UMBRAL DE INFORMACIÓN: 180 µg/m³</p> <p>Valor medio horario que no deberá superarse en ninguna estación.</p>
<p>UMBRAL DE ALERTA: 240 µg/m³</p> <p>Valor medio horario que no deberá superarse en ninguna estación.</p>
<p>VALOR OBJETIVO: 120 µg/m³</p> <p>Valor medio octohorario máximo diario que no deberá superarse más de 25 días por año en el promedio de los últimos 3 años, en ninguna estación.</p>

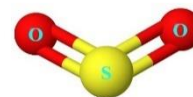
El valor de alerta no se ha superado en ninguna ocasión.

Los valores registrados hasta el 03/02/2024 son:

ESTACIÓN	Nº días > 120 µg/m ³	Nº horas > 180 µg/m ³
Arturo Soria	0	0
Barajas Pueblo	0	0
Barrio del Pilar	0	0
Casa de Campo	0	0
El Pardo	0	0
Ensanche de Vallecas	0	0
Escuelas Aguirre	0	0
Farolillo	0	0
Juan Carlos I	0	0
Pza. del Carmen	0	0
Retiro	0	0
Tres Olivos	0	0
Villaverde	0	0

4.5 DIÓXIDO DE AZUFRE (SO₂)

Valores límite establecidos por la legislación para la protección de la salud humana:



VALOR LIMITE HORARIO: 350µg/m³

Valor horario que no deberá superarse más de 24 ocasiones al año en ninguna estación

VALOR LÍMITE DIARIO: 125 µg/m³

Valor medio diario que no deberá superarse en más de 3 ocasiones al año en ninguna estación al finalizar el año.

UMBRAL DE ALERTA: 500 µg/m³

Valor horario que no deberá superarse 3 horas consecutivas en un área mayor de 100 km².

El valor de alerta no se ha superado en ninguna ocasión.

Los valores registrados hasta el 03/02/2024 son:

ESTACIÓN	VALOR MEDIO ANUAL (µg/m ³)
Escuelas Aguirre	2
Moratalaz	3
Pza. de España	3
Pza. del Carmen	1

ACLARACIÓN: Los datos recogidos en el presente boletín no han sido sometidos a validación definitiva. Pueden sufrir variaciones tras su revisión.