

# 09 distrito Moncloa-Aravaca



La dispersión de sus barrios y tres grandes zonas verdes determinan el perfil de Moncloa-Aravaca, un **distrito periférico** que acoge en su mayor parte residencias de alto nivel, algo que provocó la implantación hace años de un **grupo numeroso de mujeres inmigrantes** dedicadas al servicio doméstico.

La ubicación de Moncloa-Aravaca y la presencia en el distrito de tres de los mayores espacios verdes de la capital (Dehesa de la Villa, Parque del Oeste y Casa de Campo) y tres de sus universidades marcan buena parte de su carácter y de los fenómenos sociales que en él se producen. El distrito es uno de los límites del municipio de Madrid que, en su lado oeste, se da la mano con Pozuelo de Alarcón, de modo que es un distrito eminentemente central pero al mismo tiempo periférico. Esto implica fragmentación y distanciamiento entre sus barrios, lo que contribuye en parte a

que se localicen dos grandes focos de prostitución: Casa de Campo y Parque del Oeste.

Otro rasgo del distrito es la concentración de equipamientos que son usados por muchos vecinos de Madrid que no residen en el mismo. Además de las zonas verdes mencionadas, la Ciudad Universitaria es emblemática en este sentido, así como las zonas próximas a la plaza de Moncloa comerciales y de ocio y, por supuesto, los grandes centros sanitarios que alberga o la multitud de residencias de la tercera edad que funcionan en la zona de Aravaca.

Desde el punto de vista social, el distrito se ha caracterizado tradicionalmente por acoger residentes de elevado poder adquisitivo (la renta disponible per cápita en 2000 ascendía a 17.439 euros), dado el precio del suelo y el carácter lujoso de muchas de sus construcciones

Foto: Carlos Picasso.



(el precio medio de la vivienda nueva en junio de 2004 era de 3.490 euros/m<sup>2</sup>). Sin embargo, también alberga barrios más modestos como el de Valdezarza.

La aparición de la población inmigrante en el distrito ha ido muy ligada a la población de renta alta, puesto que fue en Aravaca donde se inició uno de los primeros flujos migratorios hacia Madrid, protagonizado por mujeres dominicanas que encontraron trabajo en los pisos y chalets del barrio. Son muchos los madrileños que recuerdan a Lucrecia Pérez, una de estas mujeres que emprendió la aventura de la emigración en busca de una vida mejor y, en lugar de ello, encontró la muerte a manos de un grupo xenófobo. Este suceso generó muchas movilizaciones y sin duda contribuyó a concienciar a muchas personas.

Hablar de mujeres dominicanas en Aravaca es hablar también de la plaza de la Aurora Boreal, pues fue uno de los primeros espacios abiertos de la ciudad donde se dio el fenómeno de las grandes concentraciones de inmigrantes y de algunos conflictos vecinales. El Ayuntamiento de Madrid trabajó a pie de calle

sobre este fenómeno, aprovechando las potencialidades que conllevaba de acercamiento y organización del colectivo. Poco a poco el flujo fue cambiando, a las mujeres se sumaron sus hijos y, a veces, sus maridos o parejas, planteando nuevas aspiraciones y necesidades en cuanto a vivienda, de modo que fueron asentándose en otros distritos de la capital donde el precio de la vivienda se lo permitía. También muchas mujeres fueron pasando a otro tipo de actividades, incluso montando negocios, configurándose en algunos lugares pequeños enclaves "caribeños". Actualmente el colectivo más numeroso lo forma el ecuatoriano con un 21,7% respecto al total de la población de origen extranjero, seguido por el peruano y el colombiano, ambos con un 7,9%, y el rumano con el 4,7%.

Los residentes extranjeros en el distrito se ubican en Aravaca y Dehesa de la Villa sobre todo, son personas jóvenes que presentan pocas problemáticas sociales. La población de origen extranjero suma el 12,97% de la población total del distrito a 1 de enero de 2005. La población extranjera menor de 16 años asciende al 10,8% (enero de 2004). El alumnado extranjero supuso en el curso 2003-2004 el 19,43 % del total matriculado en



09

La mayoría de residentes extranjeros, muchos de ellos **jóvenes y sin problemas de adaptación social**, se ubican en los barrios de Aravaca y Dehesa de la Villa

colegios públicos. Hay un fenómeno social que incide en la labor de los servicios municipales del distrito, vinculado a la presencia en el mismo de determinados equipamientos: la presencia en Casa de Campo de tres albergues para personas sin techo, además de un centro para drogodependientes. Cuando las plazas de los albergues se cubren, las personas que no logran entrar se quedan viviendo en las inmediaciones. Aunque la mayoría no son de origen extranjero, sino autóctonos, algunos vecinos de la zona identifican indigente con inmigrante, generándose algunas actitudes de rechazo.

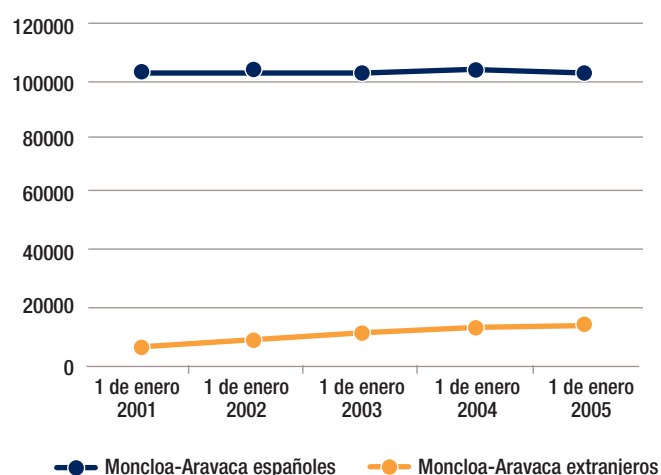
Desde el punto de vista de la convivencia intercultural, los agentes sociales del distrito vienen promoviendo acciones desde la primera mitad de los años 1990, lo cual supone ya una larga experiencia a dar continuidad en el futuro.

PERFIL DEMOGRÁFICO		
TOTAL POBLACIÓN (1/1/2005)	POBLACIÓN ESPAÑOLA (1/1/2005)	POBLACIÓN EXTRANJERA (1/1/2005)
120.230	104.636	15.594 (12,97% del total)
■ POBLACIÓN EXTRANJERA POR SEXO (1/1/2005)		
Hombres		Mujeres
6.844 (45,92%)		8.750 (54,08%)
■ POBLACIÓN TOTAL POR EDAD		
Población menor de 16 años (1/1/2004)		Población mayor de 65 años (1/1/2003)
Total	Extranjeros	
16.725	1.799 (10,8% del total de menores 16 años)	18,38% (del total de población)
PERFIL SOCIOECONÓMICO		
RENDA DISPONIBLE BRUTA PER CÁPITA (2000)	TASA DE DESEMPLEO DEL TOTAL DE POBLACIÓN (31/10/2004)	PRECIO MEDIO DE VIVIENDA NUEVA (JUNIO 2004)
17.439 euros	5,27%	3.490 euros/m <sup>2</sup>

Con cerca de 120.000 habitantes, en este distrito viven unos 15.000 inmigrantes.

## 1. EVOLUCIÓN COMPARADA DE LA POBLACIÓN ESPAÑOLA Y EXTRANJERA EN EL DISTRITO

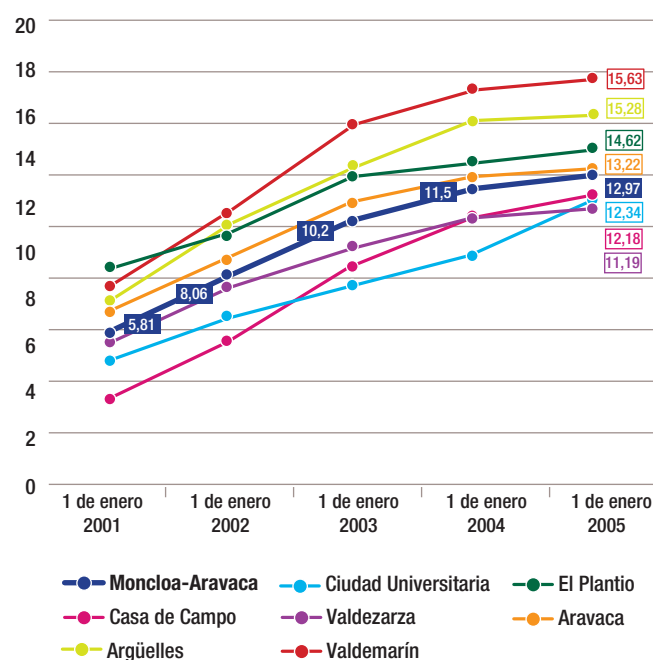
(ENERO 2001-ENERO 2005)



FUENTE: DIRECCIÓN GENERAL DE ESTADÍSTICA. ÁREA DE GOBIERNO DE HACIENDA Y ADMINISTRACIÓN PÚBLICA. AYUNTAMIENTO DE MADRID

## 2. EVOLUCIÓN PROPORCIONAL DE LA POBLACIÓN INMIGRANTE EN EL DISTRITO Y SUS BARRIOS

(ENERO 2001-ENERO 2005)



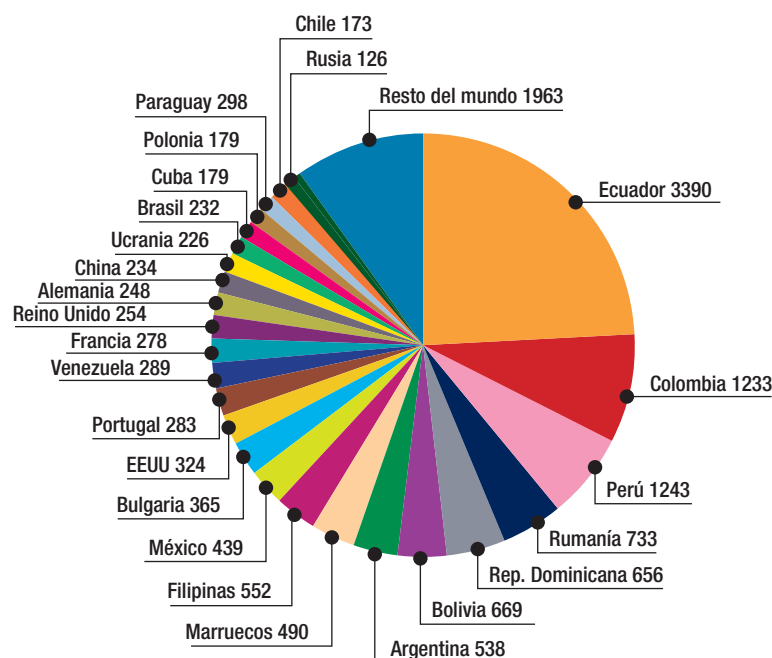
FUENTE: DIRECCIÓN GENERAL DE ESTADÍSTICA. ÁREA DE GOBIERNO DE HACIENDA Y ADMINISTRACIÓN PÚBLICA. AYUNTAMIENTO DE MADRID

## La inmigración en el distrito de Moncloa-Aravaca en cifras y datos

Entre enero de 2001 y enero de 2005, la población inmigrante de Moncloa-Aravaca se ha duplicado, llegando a los 14.594 ciudadanos, mientras que la población autóctona también ha crecido en algo menos de 2.000 personas. Es uno de los pocos distritos que no ha sufrido un descenso demográfico de habitantes españoles en este período de tiempo.



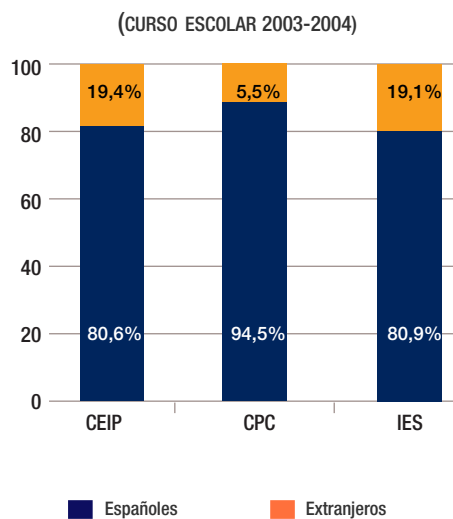
### 3. ORIGEN POR NACIONALIDADES DE LA POBLACIÓN DE ORIGEN EXTRANJERO (1 DE ENERO 2005)



FUENTE: DIRECCIÓN GENERAL DE ESTADÍSTICA. ÁREA DE GOBIERNO DE HACIENDA Y ADMINISTRACIÓN PÚBLICA. AYUNTAMIENTO DE MADRID

Más de 26 nacionalidades están representadas entre el colectivo de inmigrantes de Moncloa-Aravaca, aunque ecuatorianos, peruanos y colombianos son los más numerosos. También son importantes en cuanto a su número los llegados de Rumanía, República Dominicana, Filipinas y Argentina.

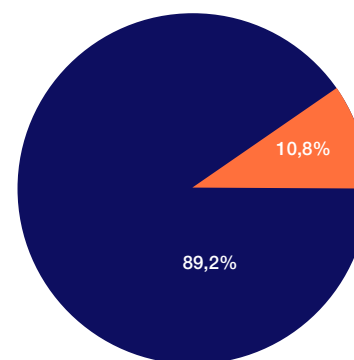
### 4. PORCENTAJE DE ALUMNOS EN CENTROS PÚBLICOS Y CONCERTADOS EN EL DISTRITO (CURSO ESCOLAR 2003-2004)



FUENTE: DIRECCIÓN GENERAL DE PROMOCIÓN EDUCATIVA. CONSEJERÍA DE EDUCACIÓN. COMUNIDAD DE MADRID  
 CEIP: COLEGIOS PÚBLICOS DE EDUCACIÓN INFANTIL Y PRIMARIA  
 CPC: COLEGIOS PRIVADOS CONCERTADOS  
 IES: INSTITUTOS PÚBLICOS DE EDUCACIÓN SECUNDARIA

### 5. POBLACIÓN EN EDAD ESCOLAR (MENORES DE 16 AÑOS. ENERO 2004)

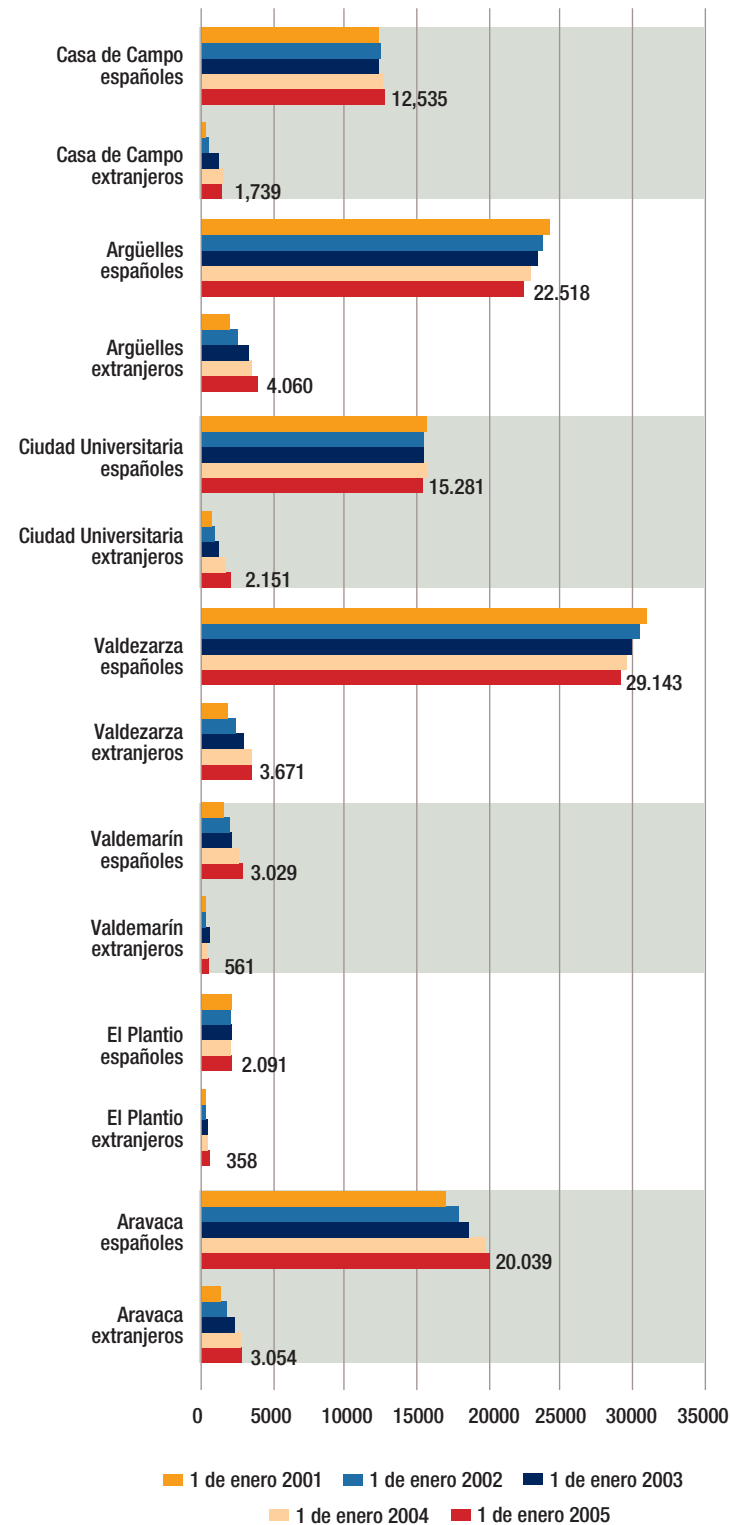
(MENORES DE 16 AÑOS. ENERO 2004)



FUENTE: DIRECCIÓN GENERAL DE ESTADÍSTICA. ÁREA DE GOBIERNO DE HACIENDA Y ADMINISTRACIÓN PÚBLICA. AYUNTAMIENTO DE MADRID

## 6. EVOLUCIÓN COMPARADA DE LA POBLACIÓN ESPAÑOLA Y EXTRANJERA EN LOS BARRIOS DEL DISTRITO

(ENERO 2001-ENERO 2005)



09  
MONCLOA  
ARAVACA



Con bastante diferencia sobre los demás, los barrios de Aravaca y Argüelles son los que más población inmigrante poseen entre sus vecinos.