

# 16 distrito Hortaleza

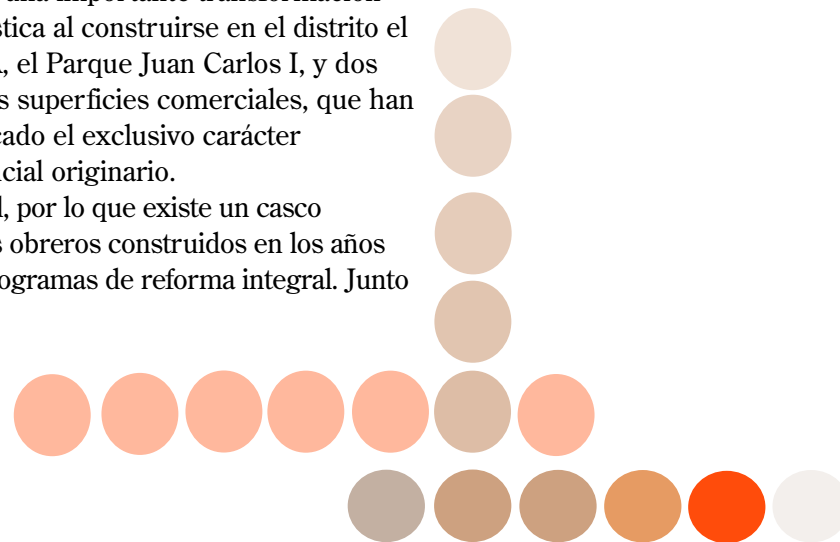


Nacido originalmente como zona residencial, Hortaleza **ha sufrido importantes transformaciones en los últimos años** debido a las aperturas de la Feria de Madrid, del parque Juan Carlos I y de dos grandes superficies comerciales. También cuenta con barrios obreros como la UVA de Hortaleza y Canillas.

Hasta 1950 fue un pueblo independiente de la capital, por lo que existe un casco histórico claramente diferenciado, a la vez que varios barrios obreros construidos en los años 60 como son la UVA de Hortaleza y Canillas, inmersos en programas de reforma integral. Junto a estas viviendas más modestas se encuentran zonas residenciales para clase media construidas a partir de los años 70, y otras zonas más nuevas y más acomodadas cercanas a Arturo Soria y en torno al Campo de las Naciones y el Parque Juan Carlos I.

Hortaleza es un distrito joven y se prevé un aumento de esta población con la incorporación de nuevas familias en el parcialmente construido barrio de

Enclavado en la zona noreste de la ciudad, Hortaleza se encuentra cercano al aeropuerto de Barajas y la M-40. Desde su origen es un distrito residencial, aunque también incluye una zona industrial prácticamente desmantelada y sustituida por edificios de oficinas. Desde hace varios años, ha sufrido una importante transformación urbanística al construirse en el distrito el IFEMA, el Parque Juan Carlos I, y dos grandes superficies comerciales, que han modificado el exclusivo carácter residencial originario.



## 16

Aunque hay extranjeros de numerosas procedencias, la mayoría de los inmigrantes que viven en Hortaleza han llegado de Ecuador, Colombia, Rumanía, Perú y Bolivia

Sanchinarro. En el distrito se puede percibir un paulatino crecimiento de la población de origen extranjero que a 1 de enero de 2005 suponía un 9,98% del total, que se concentra en aquellas zonas donde la vivienda es más económica: pisos antiguos y viejos en el casco histórico de Hortaleza, en la UVA o en el poblado de Canillas. La población de origen extranjero mayoritaria es latinoamericana: el colectivo ecuatoriano presenta un porcentaje del 18,33%, el colombiano el 10,83%, el peruano (5,06%) y boliviano (5,55%), aunque también encontramos personas de otras nacionalidades. Esta concentración en determinadas zonas limita la interrelación entre los vecinos, por lo que uno de los retos de cara a la convivencia intercultural es fomentar el conocimiento mutuo.

El 10,5% de los menores de 16 años son de origen extranjero (enero de 2004). El 19,31% del alumnado en colegios públicos es inmigrante (curso 2003-2004). En general el grado de convivencia en el distrito es bastante bueno, teniendo en cuenta el bajo nivel de interrelación que se da entre algunos de los sectores del vecindario. El tejido asociativo del distrito está compuesto por diferentes asociaciones vecinales y de jóvenes, que llevan

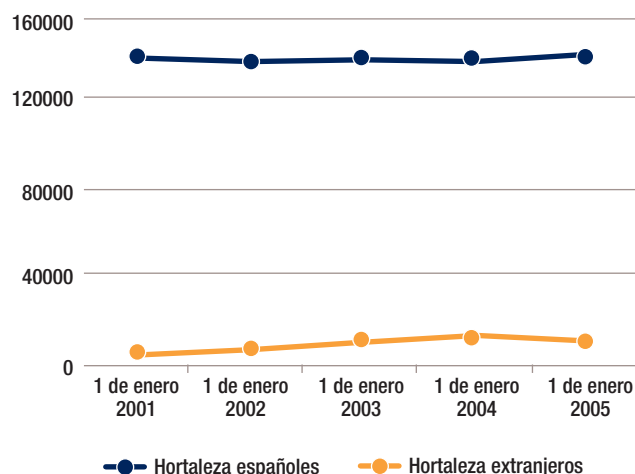
trabajando por la integración y la convivencia desde hace algunos años, por lo que existe una buena receptividad y disposición a trabajar integralmente en un proyecto común de integración social y convivencia.

PERFIL DEMOGRÁFICO		
TOTAL POBLACIÓN (1/1/2005)	POBLACIÓN ESPAÑOLA (1/1/2005)	POBLACIÓN EXTRANJERA (1/1/2005)
155.339	139.838	15.501 (9,98% del total)
■ POBLACIÓN EXTRANJERA POR SEXO (1/1/2005)		
Hombres		Mujeres
7.255 (46,81%)		8.246 (53,19%)
■ POBLACIÓN TOTAL POR EDAD		
Población menor de 16 años (1/1/2004)		Población mayor de 65 años (1/1/2003)
Total	Extranjeros	
22.775	2.380 (10,5% del total de menores 16 años)	14,73% (del total de población)
PERFIL SOCIOECONÓMICO		
RENDA DISPONIBLE BRUTA PER CÁPITA (2000)	TASA DE DESEMPLEO DEL TOTAL DE POBLACIÓN (31/10/2004)	PRECIO MEDIO DE VIVIENDA NUEVA (JUNIO 2004)
13.654 euros	5,90%	3.080 euros/m <sup>2</sup>

El número de inmigrantes de Hortaleza, con un 9,98% de la población, no es de las más importantes de Madrid.

## 1. EVOLUCIÓN COMPARADA DE LA POBLACIÓN ESPAÑOLA Y EXTRANJERA EN EL DISTRITO

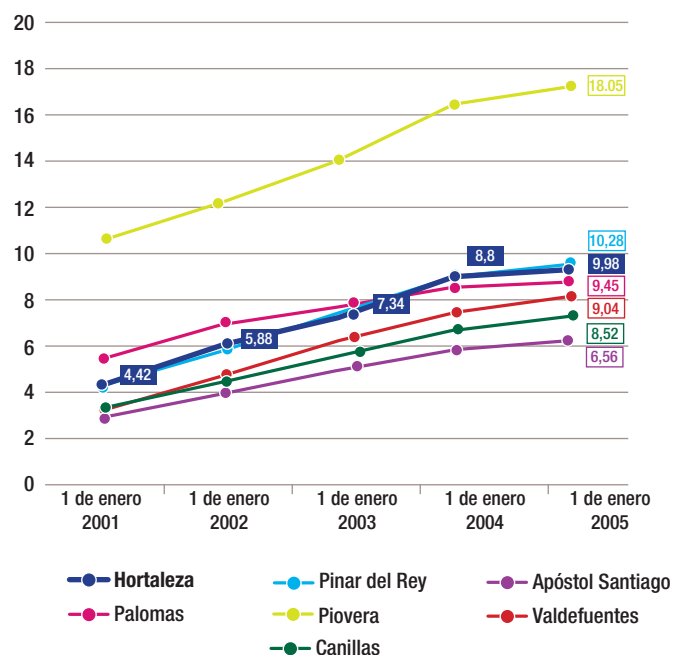
(ENERO 2001-ENERO 2005)



FUENTE: DIRECCIÓN GENERAL DE ESTADÍSTICA. ÁREA DE GOBIERNO DE HACIENDA Y ADMINISTRACIÓN PÚBLICA. AYUNTAMIENTO DE MADRID

## 2. EVOLUCIÓN PROPORCIONAL DE LA POBLACIÓN INMIGRANTE EN EL DISTRITO Y SUS BARRIOS

(ENERO 2001-ENERO 2005)



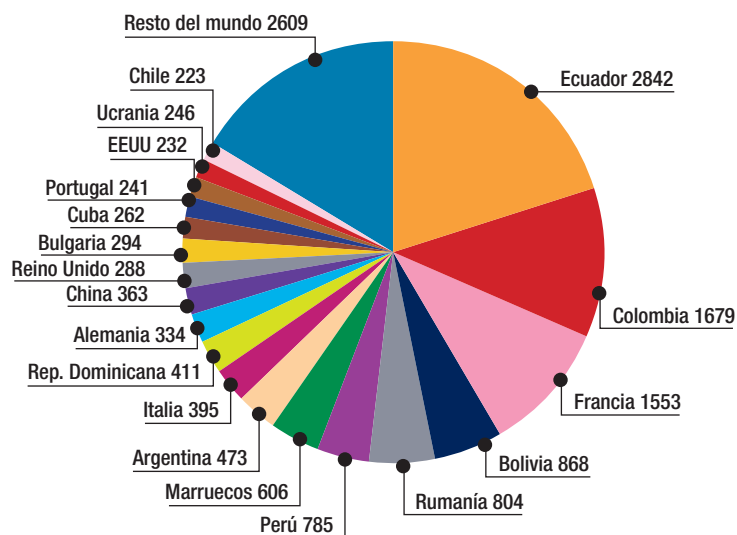
FUENTE: DIRECCIÓN GENERAL DE ESTADÍSTICA. ÁREA DE GOBIERNO DE HACIENDA Y ADMINISTRACIÓN PÚBLICA. AYUNTAMIENTO DE MADRID

## La inmigración en el distrito de Hortaleza en cifras y datos

16  
HORTALEZA

El distrito de Hortaleza ha mantenido estable su población autóctona en los últimos años (139.838 personas), pero el número de sus vecinos se ha incrementado gracias a los más de 15.000 inmigrantes que vivían en sus barrios a principios de 2005.

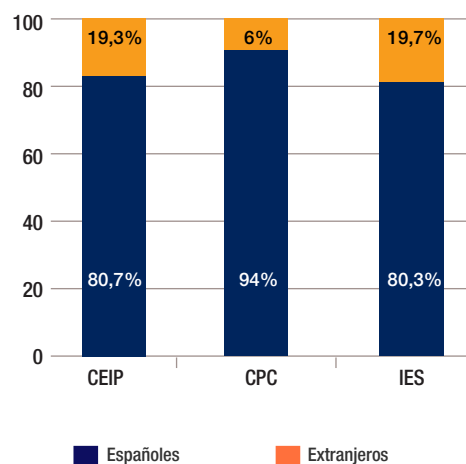
### 3. ORIGEN POR NACIONALIDADES DE LA POBLACIÓN DE ORIGEN EXTRANJERO (1 DE ENERO 2005)



FUENTE: DIRECCIÓN GENERAL DE ESTADÍSTICA. ÁREA DE GOBIERNO DE HACIENDA Y ADMINISTRACIÓN PÚBLICA. AYUNTAMIENTO DE MADRID

Aunque las mayoría de comunidades de inmigrantes proceden de América Latina, especialmente ecuatorianos, colombianos, peruanos y bolivianos, también están representados algunos países europeos como Francia, Rumanía, Italia y Alemania.

### 4. PORCENTAJE DE ALUMNOS EN CENTROS PÚBLICOS Y CONCERTADOS EN EL DISTRITO (CURSO ESCOLAR 2003-2004)

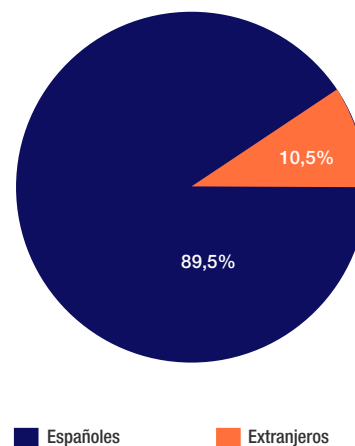


FUENTE: DIRECCIÓN GENERAL DE PROMOCIÓN EDUCATIVA. CONSEJERÍA DE EDUCACIÓN. COMUNIDAD DE MADRID

CEIP: COLEGIOS PÚBLICOS DE EDUCACIÓN INFANTIL Y PRIMARIA  
 CPC: COLEGIOS PRIVADOS CONCERTADOS  
 IES: INSTITUTOS PÚBLICOS DE EDUCACIÓN SECUNDARIA

### 5. POBLACIÓN EN EDAD ESCOLAR (MENORES DE 16 AÑOS. ENERO 2004)

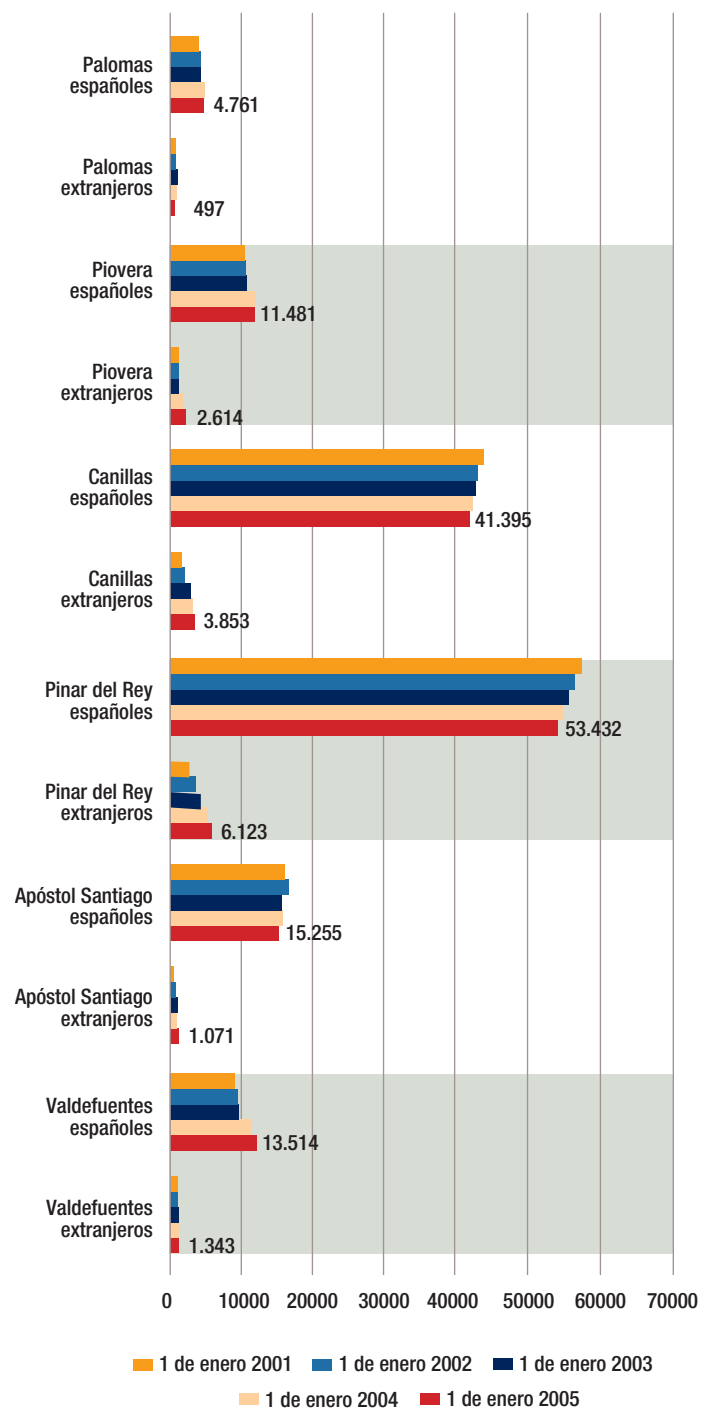
(MENORES DE 16 AÑOS. ENERO 2004)



FUENTE: DIRECCIÓN GENERAL DE ESTADÍSTICA. ÁREA DE GOBIERNO DE HACIENDA Y ADMINISTRACIÓN PÚBLICA. AYUNTAMIENTO DE MADRID

## 6. EVOLUCIÓN COMPARADA DE LA POBLACIÓN ESPAÑOLA Y EXTRANJERA EN LOS BARRIOS DEL DISTRITO

(ENERO 2001-ENERO 2005)



# 16

HORTALEZA



Pinar del Rey, Canillas y Piovera son los barrios de Hortaleza con mayor presencia de inmigrantes, mientras que su número es mucho menor en otros como Valdefuentes, Apóstol Santiago y Palomas.