

15 distrito

Ciudad Lineal



Ciudad Lineal ha vivido una profunda transformación en los últimos años, aunque sigue manteniendo **dos zonas diferenciadas que determinan importantes contrastes sociales**: una de residencias acomodadas en el norte y otra más popular en el sur, en torno a Pueblo Nuevo, Ascao y La Elipa.


Situado en el este de la capital, es un distrito con grandes contrastes que se manifiestan en diferencias económicas, sociales, culturales y de vivienda entre sus vecinos. Así, podemos distinguir una zona norte acomodada, en torno a Arturo Soria, y una sur más popular con los vecindarios de Pueblo Nuevo, Ascao y La Elipa.

Es un distrito con un alto porcentaje de población mayor (20%), compuesta por personas que se trasladaron a vivir a la zona durante los años 50 y 60, aunque desde hace algunos años la llegada de

familias de origen extranjero con sus hijos ha revitalizado el distrito, pues suponen el 18% del total de menores de 16 años del distrito (a enero de 2004). Los colegios públicos contaban en el curso 2003-2004 con un 40,66% de alumnado extranjero.

Existe una gran densidad de población, apenas hay solares para construir vivienda nueva, y el precio del suelo va en aumento. Además de la gran concentración de viviendas, cuenta con numerosos comercios y servicios, cuya arteria principal es la calle Alcalá, además de centros escolares y zonas deportivas como el polideportivo de la Concepción y el de Pueblo Nuevo.

En los últimos años en este distrito se ha producido una profunda transformación social por la llegada de numerosa población inmigrante hasta suponer el 15,98% del total de habitantes a 1 de enero de 2005. Estas personas se concentran sobre todo en Pueblo Nuevo



La colonia extranjera supone el 15,98% de la población total del distrito (a uno de enero de 2005), en su mayoría concentrados en Pueblo Nuevo, Quintana y Las Ventas

con un 19,86%, Quintana con un 19,12% y Las Ventas con un 18,93%, frente a otras zonas del mismo distrito como Costillares con un 6,72% y San Pascual con un 8,57%.


La presencia de ciudadanos de otros países no es nueva en la zona, al tratarse de un distrito bien comunicado y algo más barato que otros más céntricos; en él habían fijado su residencia desde hace años inmigrantes de origen cubano y peruano. Por nacionalidades predominan los ecuatorianos, con un 38,35%, seguidos por los colombianos con un 10,50% y rumanos con un 7,53%. Además hay que destacar que en el barrio de San Pascual, junto a la M-30, se encuentra la mayor mezquita de la región, a la que acuden numerosos fieles musulmanes de distintos países, concentrando alrededor de la misma comercios especializados en productos típicos.

En el distrito se observa un claro aumento de establecimientos comerciales y de servicios regentados por inmigrantes, sobre todo en Ascao, Pueblo Nuevo y La Elipa, donde se han abierto locutorios, restaurantes, tiendas de alimentación, peluquerías, etc. Un aspecto importante en su participación en la vida social del distrito es la celebración por la Hermandad del Señor de los Milagros y una procesión en honor del patrón de Perú. Festividad que se viene convocando desde hace algunos años, lo que refleja el grado de estabilidad de parte de la comunidad peruana en la zona.

Las características de las viviendas de algunos barrios, especialmente Pueblo Nuevo y Ascao, pequeñas, antiguas, en ocasiones mal conservadas, hacen que su alquiler sea más barato y, por tanto, accesibles a las familias de origen extranjero con renta económica escasa o con necesidades de ahorro. En muchas ocasiones, la vivienda se comparte entre dos o más familias, e incluso se realquilan habitaciones, para poder hacer frente al pago, lo que



Foto: Carlos Picasso.



15

En Ciudad Lineal se levanta **la mayor mezquita de la región** y se celebran desde hace años fiestas tradicionales como una procesión en honor al patrón de Perú

provoca problemas de hacinamiento. Ciudad Lineal es uno de los distritos donde se ha detectado el fenómeno de las "camas calientes", consistente en el alquiler de una misma cama a varias personas en un mismo día.

La problemática que acompaña al hacinamiento en las viviendas, como ruidos, escaso cuidado del inmueble, trasiego de personas, etc., han motivado el malestar entre algunos vecinos. Junto a esta problemática de la vivienda, el modo de usar algunas zonas recreativas como el parque Calero o el parque de Ascao ha dado origen a algunos conflictos. El parque de Ascao se ha convertido en un punto de reunión y encuentro de la comunidad latinoamericana, lo que en ocasiones ha provocado protestas vecinales por los ruidos, suciedad, problemas con el alcohol que a veces se generan a la sombra de los encuentros multitudinarios.

Desde el Ayuntamiento se quieren abordar estas problemáticas no como problemas ligados exclusivamente a las personas y colectivos de origen extranjero, sino como problemas de convivencia de todos los vecinos. Desde el año 2000, se trabaja para implicar a todas las entidades sociales del distrito para diseñar un proyecto conjunto, en el que todos

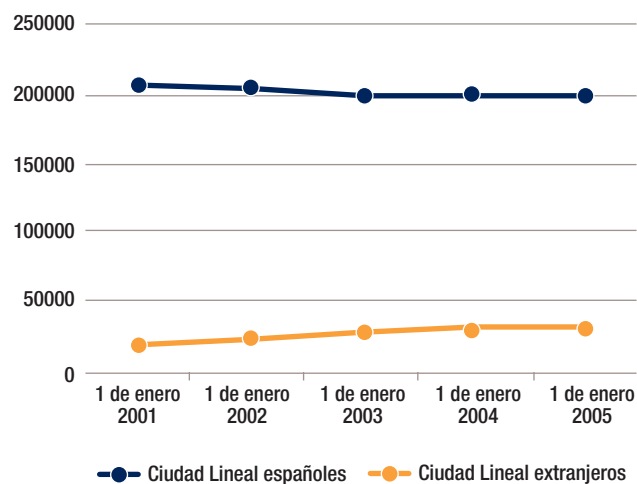
trabajen con un mismo objetivo, pero desde diferentes sectores y propuestas. Esta coordinación y trabajo conjunto se refleja en las Mesas de Convivencia que se celebran en el distrito, punto de inflexión para generar una dinámica de convivencia vecinal.

PERFIL DEMOGRÁFICO		
TOTAL POBLACIÓN (1/1/2005)	POBLACIÓN ESPAÑOLA (1/1/2005)	POBLACIÓN EXTRANJERA (1/1/2005)
234.221	196.782	37.439 (15,2% del total)
■ POBLACIÓN EXTRANJERA POR SEXO (1/1/2005)		
Hombres		Mujeres
17.947 (47,94%)		19.492 (52,06%)
■ POBLACIÓN TOTAL POR EDAD		
Población menor de 16 años (1/1/2004)		Población mayor de 65 años (1/1/2003)
Total	Extranjeros	
30.989	5.569 (18% del total de menores 16 años)	20% (del total de población)
PERFIL SOCIOECONÓMICO		
RENDA DISPONIBLE BRUTA PER CAPITA (2000)	TASA DE DESEMPLEO DEL TOTAL DE POBLACIÓN (31/10/2004)	PRECIO MEDIO DE VIVIENDA NUEVA (JUNIO 2004)
13.090 euros	5,22%	3.016 euros/m ²

Ciudad Lineal tiene una importante colonia de inmigrantes, con 37.439 miembros.

1. EVOLUCIÓN COMPARADA DE LA POBLACIÓN ESPAÑOLA Y EXTRANJERA EN EL DISTRITO

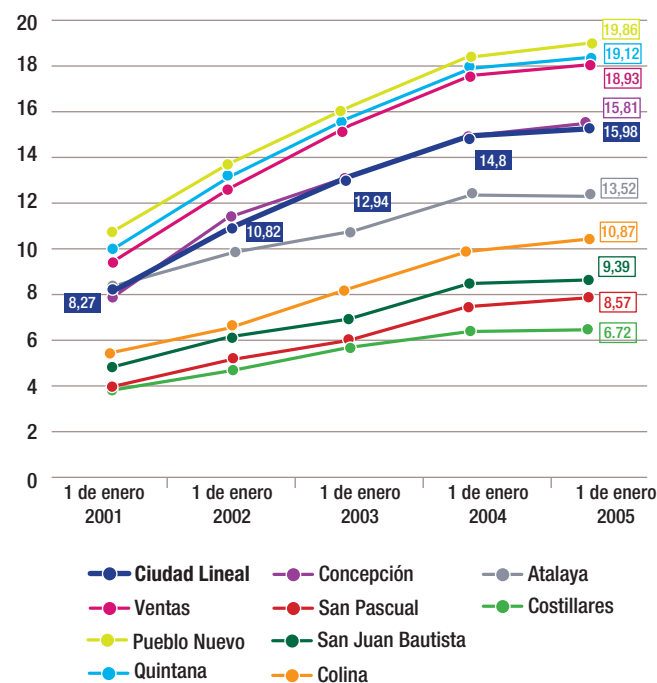
(ENERO 2001-ENERO 2005)



FUENTE: DIRECCIÓN GENERAL DE ESTADÍSTICA. ÁREA DE GOBIERNO DE HACIENDA Y ADMINISTRACIÓN PÚBLICA. AYUNTAMIENTO DE MADRID

2. EVOLUCIÓN PROPORCIONAL DE LA POBLACIÓN INMIGRANTE EN EL DISTRITO Y SUS BARRIOS

(ENERO 2001-ENERO 2005)



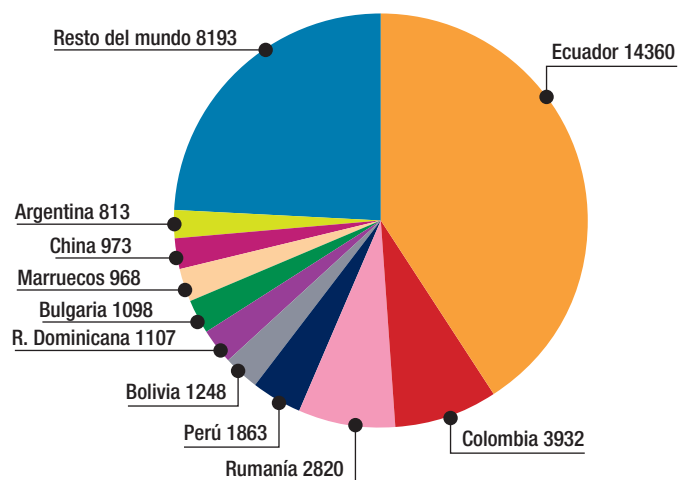
FUENTE: DIRECCIÓN GENERAL DE ESTADÍSTICA. ÁREA DE GOBIERNO DE HACIENDA Y ADMINISTRACIÓN PÚBLICA. AYUNTAMIENTO DE MADRID

La inmigración en el distrito de Ciudad Lineal en cifras y datos

15
CIUDAD LINEAL

Ciudad Lineal posee una importante presencia de inmigrantes, que asciende a más de 37.000 personas (dato referido a uno de enero de 2005). Sin embargo, y debido a la densidad del distrito, este colectivo sólo supone el 15,98% de la población total, pues ésta asciende a unos 234.221 vecinos.

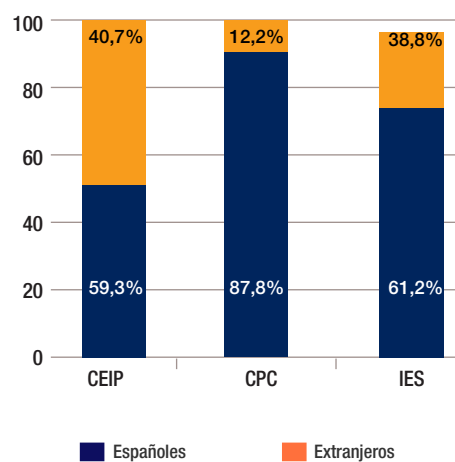
3. ORIGEN POR NACIONALIDADES DE LA POBLACIÓN DE ORIGEN EXTRANJERO (1 DE ENERO 2005)



FUENTE: DIRECCIÓN GENERAL DE ESTADÍSTICA. ÁREA DE GOBIERNO DE HACIENDA Y ADMINISTRACIÓN PÚBLICA. AYUNTAMIENTO DE MADRID

A diferencia de otros distritos, el origen de la población inmigrante en Ciudad Lineal está muy concentrado en una decena de nacionalidades. Sólo entre los llegados de Ecuador, Colombia y Perú suman más del 50% del total de extranjeros que conviven en este distrito de Madrid.

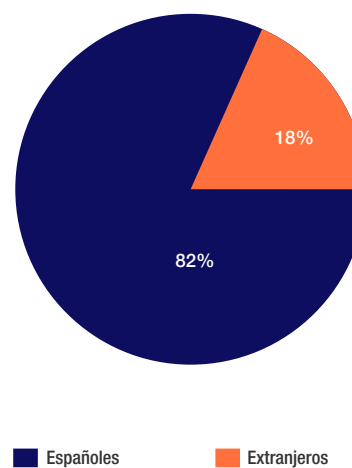
4. PORCENTAJE DE ALUMNOS EN CENTROS PÚBLICOS Y CONCERTADOS EN EL DISTRITO (CURSO ESCOLAR 2003-2004)



FUENTE: DIRECCIÓN GENERAL DE PROMOCIÓN EDUCATIVA. CONSEJERÍA DE EDUCACIÓN. COMUNIDAD DE MADRID

CEIP: COLEGIOS PÚBLICOS DE EDUCACIÓN INFANTIL Y PRIMARIA
 CPC: COLEGIOS PRIVADOS CONCERTADOS
 IES: INSTITUTOS PÚBLICOS DE EDUCACIÓN SECUNDARIA

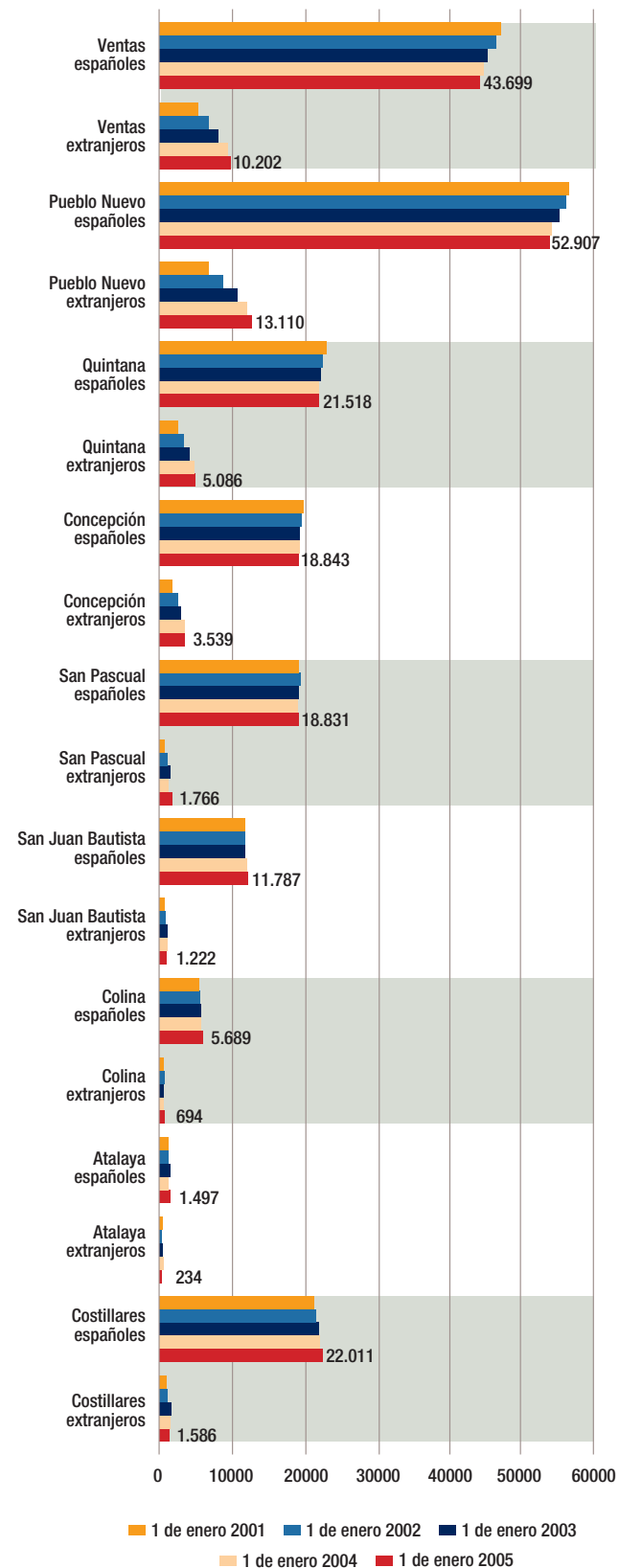
5. POBLACIÓN EN EDAD ESCOLAR (MENORES DE 16 AÑOS, ENERO 2004)



FUENTE: DIRECCIÓN GENERAL DE ESTADÍSTICA. ÁREA DE GOBIERNO DE HACIENDA Y ADMINISTRACIÓN PÚBLICA. AYUNTAMIENTO DE MADRID

6. EVOLUCIÓN COMPARADA DE LA POBLACIÓN ESPAÑOLA Y EXTRANJERA EN LOS BARRIOS DEL DISTRITO

(ENERO 2001-ENERO 2005)



FUENTE: DIRECCIÓN GENERAL DE ESTADÍSTICA.
ÁREA DE GOBIERNO DE HACIENDA
Y ADMINISTRACIÓN PÚBLICA. AYUNTAMIENTO DE MADRID

15
CIUDAD
LINEAL



El alto número de barrios de Ciudad Lineal y sus diferencias sociales y económicas determinan la distribución de la población inmigrante. Mientras que existe una importante colonia de extranjeros en Pueblo Nuevo o Ventas, ocurre lo contrario en Atalaya o Colina.